



Oriënterend bodemonderzoek naar PFAS

Locatie Walstraat Deventer

7 mei 2026

Kenmerk R008-1302922AMY-V01-srb-NL

Verantwoording

Titel	Oriënterend bodemonderzoek naar PFAS
Opdrachtgever	Gemeente Deventer
Projectleider	Marloes Cruijssen
Auteur(s)	Kirsten de Haan
2e lezer/Kwaliteitsborger	Amy Elzerman-Veenendaal
Uitvoering meet- en inspectiewerk	Mark Doornbos (TAUW)
Kenmerk	R008-1302922AMY-V01-srb-NL
Aantal pagina's	15 (exclusief bijlagen)
Datum	7 mei 2026
Handtekening	Ontbreekt in verband met digitale verwerking. Dit rapport is aantoonbaar vrijgegeven.

Colofon

TAUW bv
Handelskade 37
Postbus 133
7400 AC Deventer
T +31 57 06 99 91 1
E info.deventer@tauw.com

Inhoud

Publiekssamenvatting.....	4
1 Inleiding	5
2 Voorinformatie	5
2.1 Samenvatting conclusies vooronderzoek.....	5
2.2 Algemeen	6
2.3 Terreinverkenning	7
3 Onderzoeksstrategie en uitgevoerde werkzaamheden	7
3.1 Onderzoeksstrategie	7
3.2 Uitgevoerde werkzaamheden	8
3.3 Veiligheid, kwaliteit en duurzaamheid	9
4 Resultaten en interpretatie	9
4.1 Zintuiglijke waarnemingen en veldmetingen	9
4.2 Resultaten grond en grondwater	10
4.2.1 Toetsingskader.....	10
4.2.2 Resultaten grond.....	10
4.2.3 Resultaten grondwater	12
4.3 Interpretatie resultaten	13
4.3.1 Grond	13
4.3.2 Grondwater	13
5 Conclusies en aanbevelingen.....	15
Bijlage 1 Regionale ligging onderzoekslocatie	
Bijlage 2 Kaart situering monsternamepunten	
Bijlage 3 Veiligheid, kwaliteit en duurzaamheid	
Bijlage 4 Boorprofielen	
Bijlage 5 Toetsingskader	
Bijlage 6 Getoetste omgerekende analyseresultaten	
Bijlage 7 Analysecertificaten	
Bijlage 8 Vooronderzoek Geofoxx	

Publiekssamenvatting

Op de locatie aan de Walstraat in Deventer is onderzocht of de bodem vervuild is met PFAS. PFAS zijn stoffen die vroeger veel werden gebruikt in bijvoorbeeld blusschuim en coatings van producten. Inmiddels weten we dat sommige PFAS schadelijk kunnen zijn voor mens en milieu.

Waarom deze locatie onderzocht is:

We onderzochten deze plek omdat hier dingen zijn gebeurd waardoor PFAS in de grond en het grondwater kan komen:

- Er stond een capsulefabriek van DAIM (Deventer Algemene Industriële Maatschappij). Er zijn verscheidene afdelingen aanwezig geweest die als PFAS-verdacht worden beschouwd
- Er zijn nog enkele verdachte activiteiten aanwezig geweest die verdacht zijn op PFAS
- Er is bij herinrichting van het terrein mogelijk grond verplaatst of nieuwe grond aangebracht. Destijds werd er niet onderzocht op PFAS

Belangrijkste uitkomsten van het onderzoek:

- Er is geen tot heel weinig PFAS gevonden
- Dit is niet gevaarlijk voor jouw gezondheid en het milieu
- Er hoeft geen verder onderzoek gedaan te worden

1 Inleiding

In opdracht van gemeente Deventer heeft TAUW een oriënterend bodemonderzoek naar PFAS uitgevoerd ter plaatse van de locatie Walstraat te Deventer.

De aanleiding van het onderzoek is de inventarisatie naar PFAS-risicolocaties in provincie Overijssel (2022). Potentiële PFAS-bronlocaties zijn hierbij gekoppeld aan het gebruik van de locaties. Een PFAS-bronlocatie betreft een locatie waar PFAS door activiteiten in de grond en in het grondwater terecht zijn gekomen.

Potentiële PFAS-bronlocaties met een gevoelig gebruik (zoals woonwijken, speelplaatsen en moestuinen) zijn geprioriteerd voor nader onderzoek. Binnen gemeente Deventer zijn met behulp van het vooronderzoek van provincie Overijssel en andere gemeentelijke bronnen uiteindelijk 14 locaties geselecteerd voor historisch vooronderzoek. Op basis van de uitgevoerde historische vooronderzoeken heeft dit nu geleid tot het uitvoeren van daadwerkelijk bodemonderzoek op deze locatie.

Het doel van het onderzoek is het vaststellen of de locatie een daadwerkelijke PFAS-bronlocatie betreft (aanwezigheid PFAS aangetoond). Op basis van het onderzoek kan daarnaast worden vastgesteld of sprake is van overschrijding van de INEV (Indicatieve Niveau voor Ernstige Verontreiniging). Het RIVM heeft deze indicatieve interventiewaarden voor PFAS-verbindingen afgeleid. Als de INEV wordt overschreden, is dit een indicatie dat er mogelijk sprake is van onaanvaardbare risico's.

2 Voorinformatie

2.1 Samenvatting conclusies vooronderzoek

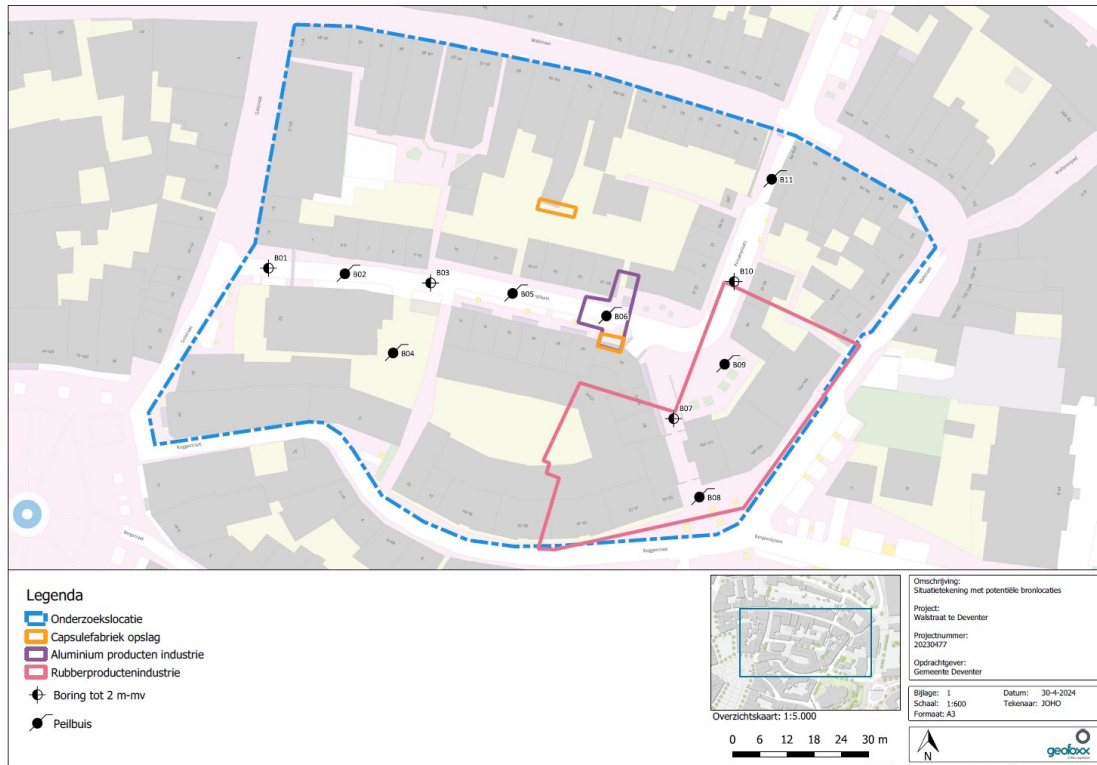
Voorafgaand aan het onderzoek is een vooronderzoek gericht op PFAS conform de NEN 5725¹ uitgevoerd door Geofoxx². Een vooronderzoek betreft een bureaustudie waarbij verschillende digitale bronnen en archieven worden geraadpleegd. Dit vooronderzoek is opgenomen in bijlage 8. De belangrijkste conclusies zijn hieronder opgenomen:

Geofoxx: Uit het vooronderzoek blijkt dat er een capsulefabriek heeft gestaan op de onderzoekslocatie, namelijk van DAIM (Deventer Algemene Industriële Maatschappij). Er zijn verscheidene afdelingen aanwezig geweest die als PFAS-verdacht worden beschouwd. Daarnaast zijn er nog enkele verdachte activiteiten aanwezig geweest die verdacht zijn op PFAS.

¹ NEN 5725: Bodem - Strategie bij het uitvoeren van milieuhygiënisch vooronderzoek, oktober 2023

² Vooronderzoek conform NEN 5725 Walstraat te Deventer, Geofoxx, 20230477_a1RAP_Walstraat, d.d. 17 juni 2024

Op basis van deze activiteiten is niet uit te sluiten dat er sprake is van een verontreiniging met PFAS. Ter plaatse van de onderzoekslocatie en in de directe omgeving is geen PFAS-onderzoek verricht. Op basis van bovengenoemde conclusie wordt de bodem op de locatie als PFAS-verdacht beschouwd. De verdachte deellocaties zijn in onderstaande figuur weergegeven.



Figuur 2.1 Onderzoekslocatie met verdachte activiteiten (Bron: Geofox)

Voorafgaand aan de huidige terreininrichting heeft er (vermoedelijk) grondverzet plaatsgevonden. Hierdoor is mogelijk verontreinigde grond elders op of buiten het terrein terechtgekomen. Omdat het (vermoedelijke) grondverzet op locatie niet is geregistreerd is het onderzoek uitgevoerd op de plaats die vanuit de historische informatie het meest verdacht is.

De bovenste vier meter van de bodem in de regio bestaat uit een zandige eenheid, hoofdzakelijk bestaande uit midden en fijn zand, met weinig zandige klei en grof zand en een spoor klei, veen en grind (formatie Van Boxtel). Dit gaat over in de formatie Van Kreftenheye (tot 34 m -mv) bestaande uit midden en grof zand, met weinig zandige klei, fijn zand en grind en een spoor klei en veen. De regionale grondwaterstroming is zuidwestelijk gericht.

2.2 Algemeen

In tabel 2.1 zijn de belangrijkste gegevens van de locatie weergegeven. Een kaart met de regionale ligging van de onderzoekslocatie is opgenomen in bijlage 1.

Tabel 2.1 Algemene gegevens onderzoekslocatie

Locatiennaam	Walstraat
Adres	Prinsenplaats en Walstraat, meerdere adressen, 7411 BP, BG, EV, GR en GP Deventer
Kadastrale gegevens (kadaster.nl)	Gemeente Deventer, sectie A, meerdere perceelnummers
RD-coördinaten (X/Y)	X: 207.939, Y: 474.156
Oppervlakte (m ²)	Circa 13.930
Verharding	Klinkers, tegels en onverhard
Bodemkwaliteitsklasse (inclusief PFAS) ¹	Bovengrond: Industrie Ondergrond: Industrie

¹ Nota bodembeheer Regio IJsselland, TAUW, R002-1291303ABR-V04-mwl-NL, d.d. 17 oktober 2023

2.3 Terreinverkenning

Op 4 november 2025 is door Mark Doornbos (TAUW) een fysieke terreinverkenning uitgevoerd. Tijdens de terreinverkenning zijn geen bijzonderheden waargenomen. Middels deze terreinverkenning is het vooronderzoek afgerond.

3 Onderzoeksstrategie en uitgevoerde werkzaamheden

3.1 Onderzoeksstrategie

Op basis van het uitgevoerde vooronderzoek is gekozen voor het uitvoeren van een oriënterend bodemonderzoek nabij/ter plaatse van de PFAS-verdachte activiteiten. Voor het bepalen van de onderzoeksstrategie is het eerder uitgevoerde vooronderzoek, en de daarin aangegeven onderzoeksstrategie, beoordeeld en aangevuld of aangepast op basis van onze kennis/extra informatie. Voor deze locatie zijn er aanpassingen voorzien ten opzichte van de voorgestelde onderzoeksstrategie uit het vooronderzoek. Er was namelijk geen rekening gehouden met de houtbe- en verwerkende industrie. De aanpassingen betreffen het verplaatsen van boringen binnen de verdachte activiteit en het meer ruimtelijk verdelen van de boringen. Daarnaast zijn aanvullend, ter plaatse van de binnentuin die door diverse bewoners wordt gebruikt op de locatie, meerdere ondiepe boringen (tot 0,5 m-mv) gezet om de kwaliteit van de bovengrond ten aanzien van PFAS in het kader van eventuele risico's die het gevoelige gebruik met zich meebrengt verder in beeld te brengen.

Voorafgaand aan de huidige inrichting van het terrein is er vermoedelijk grond verplaatst. Daardoor is niet precies bekend waar grond met mogelijk verschillende kwaliteit terecht is gekomen. Om toch een betrouwbaar beeld te krijgen, is het onderzoek gericht op de plek die op basis van de historische informatie het meest verdacht was.

Er is onderzoek gedaan naar de kwaliteit van de grond en het freatisch grondwater ter plaatse van de verdachte deellocaties. De gehanteerde onderzoeksstrategie betreft een maatwerkstrategie en is niet gebaseerd op de NEN 5740 voor het uitvoeren van verkennend bodemonderzoek.

Voor het onderzoek naar PFAS in grond zijn mengmonsters samengesteld van de bovengrond (in verband met het bepalen van de kwaliteit van de contactlaag) en van de grond rond de grondwaterstand. De grond rond de grondwaterstand is onderzocht omdat PFAS zich makkelijk kunnen verspreiden naar het grondwater en zich veelal op het grensvlak van grond- en grondwater bevinden. Door deze grond te analyseren wordt er inzicht verkregen in het risico op verspreiding. De (meng)monsters en het grondwatermonster zijn naar het laboratorium gestuurd voor analyse op PFAS.

Het grondwater bevond zich dieper dan verwacht (> 5 m-mv diepte), waardoor er op basis van efficiëntie en het gedrag van de mogelijke verontreiniging met PFAS een afweging is gemaakt in afstemming met de opdrachtgever om enkele peilbuizen minder te plaatsen dan initieel bedacht. In plaats daarvan is een bestaande monitoringspeilbuis gebruikt (peilbuis 808) om toch meer informatie te verkrijgen van het grondwater. Deze wijziging heeft onzes inziens geen negatieve invloed gehad op de kwaliteit van het onderzoek en de inventarisatie van de potentiële risicolocatie.

Het onderzoek heeft plaatsgevonden in de vrij toegankelijke openbare ruimte en gedeeltelijk in een afgesloten binnentuin, waardoor niet ter plaatse van elke verdachte activiteit boringen zijn geplaatst.

3.2 Uitgevoerde werkzaamheden

De grond is bemonsterd op 5 en 7 november 2025 en 3 december 2025 door Mark (M.) Doornbos. Het grondwater is bemonsterd op 12 december 2025 door Mark (M.) Doornbos. Het veldwerk is uitgevoerd onder certificaatnummer K54913.

Een kaart met de situering van de monsterpunten is opgenomen in bijlage 2. In tabel 3.1 is een overzicht gegeven van de uitgevoerde veld- en analysewerkzaamheden.

Tabel 3.1 Overzicht uitgevoerde veld- en analysewerkzaamheden

Omschrijving		
Omvang onderzoekslocatie	Circa 13.930	
Veldwerk	Aantal	Monsterpuntnummers
Boring tot circa 0,5 m -mv	3	812, 813, 814
Boring tot circa 2,5 m -mv	3	802, 803, 810
Boring tot circa 4,0 m-mv	1	811
Boring met peilbuis tot circa 7,5-8,2 m -mv	5	801, 804, 805, 806, 809
Gestaakte boring	1	807
Bestaande monitoringspeilbuis tot circa 11,3 m -mv	1	808
Analyses	Aantal	(Meng)monstercodes

Omschrijving		
PFAS in grond	11	DL8-MM1, DL8-M2, DL8-M3, DL8-M4, DL8-MM5, DL8-MM6, DL8-M7, DL8-M8, DL8-M9, DL8-M10, DL8-MM11
PFAS in grondwater	6	801, 804, 805, 806, 808, 809

3.3 Veiligheid, kwaliteit en duurzaamheid

Voor een overzicht van de veiligheids-, kwaliteits-, en duurzaamheidsaspecten wordt verwezen naar bijlage 3. Er is afgeweken van de vigerende protocollen.

Afwijking protocol 2002 – Veldmetingen tijdens grondwatermonsternamen

Bij peilbuis 804 zijn tijdens de grondwaterbemonstering geen veldmetingen verricht in verband met de slechte toestroming van het grondwater. Om deze reden is de invloed van troebelheid, EC en pH op de resultaten niet vastgesteld. Omdat in het grondwater hooguit licht verhoogde concentraties zijn gemeten met de onderzochte parameters, wordt niet verwacht dat deze afwijking van invloed is op de betrouwbaarheid van het onderzoek.

4 Resultaten en interpretatie

4.1 Zintuiglijke waarnemingen en veldmetingen

De grond bestaat vanaf het maaiveld of de onderkant van de elementenverharding tot de geboorde dieptes van maximaal 8,2 m-mv geheel uit zeer fijn tot matig fijn zand. In de grond zijn bijmengingen met baksteen, cement, piepschuim en kolengruis aangetroffen. Zoals in de onderzoeksstrategie staat aangegeven bevond het grondwater zich dieper dan verwacht, waarna een afweging is gemaakt en in afstemming met de opdrachtgever enkele peilbuizen minder zijn geplaatst dan initieel bedacht. Deze wijziging heeft onzes inziens geen negatieve invloed gehad op de kwaliteit van het onderzoek en de inventarisatie van de potentiële risicolocatie.

Tijdens de veldwerkzaamheden zijn geen waarnemingen gedaan die kunnen duiden op de aanwezigheid van een bodemverontreiniging met PFAS. Voor details wordt verwezen naar de boorprofielen in bijlage 4. De resultaten van de veldmetingen aan het grondwater zijn weergegeven in tabel 4.1.

Tabel 4.1 Resultaten veldmetingen grondwater

Peilbuis	Filterdiepte (m -mv)	Datum	GWS (m -mv)	pH (-)	EC (µS/cm)	Troebelheid (NTU)
801	7,20 - 8,20	10-12-2025	5,95	7	657	38
804	7,20 - 8,20	10-12-2025	6,17	-	-	-
805	6,50 - 7,50	10-12-2025	6,09	7	747	56
806	6,70 - 7,70	10-12-2025	6,08	7,11	696	203
808	10,30 - 11,30	10-12-2025	7,15	6,96	767	8
809	6,90 - 7,90	10-12-2025	6,36	6,85	698	41

Een pH van 5,0-8,0, een elektrische geleiding (EC) van 200 - 2.000 $\mu\text{S}/\text{cm}$ en een troebelheid < 10 NTU worden als normaal beschouwd. De gemeten waarden voor pH en EC worden als normaal beschouwd. De troebelheid is verhoogd gemeten bij peilbuizen 801, 805, 806 en 809.

De verhoogde waarde voor de troebelheid in het grondwater is waarschijnlijk veroorzaakt door het natuurlijk voorkomen van zwevende delen in het grondwater en kan mogelijk leiden tot een overschatting van de concentraties aan gemeten stoffen.

In dit geval zijn geen grondwaterverontreinigingen >INEV aangetoond. Er kan daarom vanuit worden gegaan dat de verhoogde troebelheid en de niet geregistreerde velmetingen geen invloed heeft gehad op de onderzoeksresultaten.

Tijdens de grondwatermonsternamen is gecontroleerd of de bovenkant van de filters zich onder de grondwaterstand bevonden. De bovenkant van de filters bevonden zich onder de grondwaterstand waardoor de monsters niet belucht zijn genomen.

Tijdens het veldwerk zijn geen invasieve exotische plantensoorten waargenomen.

4.2 Resultaten grond en grondwater

Voor het volledige toetsingskader van PFAS wordt verwezen naar bijlage 5. In deze paragraaf wordt het toetsingskader kort samengevat en worden de resultaten weergegeven. Voor een volledig toetsingsoverzicht wordt verwezen naar bijlage 6. De analysecertificaten zijn opgenomen in bijlage 7.

4.2.1 Toetsingskader

Het RIVM heeft indicatieve interventiewaarden voor PFAS-verbindingen afgeleid; zogeheten INEV's (Indicatieve Niveaus voor Ernstige Verontreiniging). Als de INEV-waarde wordt overschreden, is dit een indicatie dat er mogelijk sprake is van onaanvaardbare risico's. Wanneer voor de som van PFAS-verbindingen de Risico Index (RI) beneden de 1 ligt wordt de zogenaamde risicogrenswaarde niet overschreden. Indien de RI boven de 1 ligt is dat wel het geval.

Voor grond geldt daarnaast dat door het Ministerie van I&W het Handelingskader PFAS in het leven is geroepen, om een kader te geven voor grondverzet van PFAS-houdende grond. De toetsing aan het Handelingskader geeft een indicatie van de kwaliteit van de grond en bevat toepassingseisen voor het hergebruik van grond en bagger op basis van landelijke achtergrondwaarden en door het RIVM afgeleide risicogrenzen. Dit kader wordt gebruikt in dit onderzoek ter onderbouwing van het vaststellen van eventuele PFAS-bronlocaties.

4.2.2 Resultaten grond

In tabel 4.2 (toetsing INEV) en tabel 4.3 (toetsing Handelingskader PFAS) is een samenvatting opgenomen van de onderzoeksresultaten. Tabel 4.2 bevat de toetsingsresultaten van de grond aan de INEV (Indicatieve Niveaus voor Ernstige Verontreiniging). De toetsing is uitgevoerd voor PFOS, PFOA en de combinatie van alle aanwezige PFAS (Som PFAS).

Tabel 4.2 Toetsingsresultaten INEV grond

Monster	Deelmonster	Traject (m -mv)	PFOS	PFOA	Som PFAS (RI)
DL8-MM1	801-2, 802-2, 803-2	0,25-0,75	< INEV	< INEV	< INEV (0,012)
DL8-M2	805-1	0,08-0,5	< INEV	< INEV	< INEV (0,017)
DL8-M3	806-2	0,25-0,75	< INEV	< INEV	< INEV (0,014)
DL8-M4	809-1	0,08-0,58	< INEV	< INEV	< INEV (0,0034)
DL8-MM5	810-1, 811-1	0,08-0,5	< INEV	< INEV	< INEV (0,012)
DL8-MM6	801-15, 805-15	6-6,8	< INEV	< INEV	< INEV (0)
DL8-M7	806-15	6,2-6,7	< INEV	< INEV	< INEV (0)
DL8-M8	809-15	6,2-6,7	< INEV	< INEV	< INEV (0)
DL8-M9	804-3	0,7-1,1	< INEV	< INEV	< INEV (0,0051)
DL8-M10	804-16	6,5-6,8	< INEV	< INEV	< INEV (0)
DL8-MM11	812-1, 813-1, 814-1	0-0,5	< INEV	< INEV	< INEV (0,030)

Toelichting tabel 4.2:

- RI = Risico index
- < INEV = geen overschrijding van het Indicatieve niveau voor ernstige verontreiniging
- > INEV = wel overschrijding van het Indicatieve niveau voor ernstige verontreiniging

Tabel 4.3 Indicatieve toetsingsresultaten Handlingskader PFAS in grond (gehalten in µg/kg d.s.)

Meng-monster	Deelmonster	Traject m -mv	Gehalte PFOS (µg/kg ds)	Gehalte PFOA (µg/kg ds)	Overige hoogste PFAS (µg/kg ds)	Toetsing HK (indicatieve kwaliteitsklasse)
DL8-MM1	801-2, 802-2, 803-2	0,25-0,75	0,7	0,2	< r	< landelijke achtergrondwaarde (landbouw/natuur)
DL8-M2	805-1	0,08-0,5	1,0	< r	< r	< landelijke achtergrondwaarde (landbouw/natuur)
DL8-M3	806-2	0,25-0,75	0,7	0,2	< r	< landelijke achtergrondwaarde (landbouw/natuur)
DL8-M4	809-1	0,08-0,58	0,3	< r	< r	< landelijke achtergrondwaarde (landbouw/natuur)
DL8-MM5	810-1, 811-1	0,08-0,5	0,6	< r	0,1 (PFPeA en PFDA)	< landelijke achtergrondwaarde (landbouw/natuur)
DL8-MM6	801-15, 805-15	6-6,8	< r	< r	< r	< landelijke achtergrondwaarde (landbouw/natuur)
DL8-M7	806-15	6,2-6,7	< r	< r	< r	< landelijke achtergrondwaarde (landbouw/natuur)

Meng-monster	Deelmonster	Traject m -mv	Gehalte PFOS (µg/kg ds)	Gehalte PFOA (µg/kg ds)	Overige hoogste PFAS (µg/kg ds)	Toetsing HK (indicatieve kwaliteitsklasse)
DL8-M8	809-15	6,2-6,7	< r	< r	< r	< landelijke achtergrondwaarde (landbouw/natuur)
DL8-M9	804-3	0,7-1,1	0,3	< r	< r	< landelijke achtergrondwaarde (landbouw/natuur)
DL8-M10	804-16	6,5-6,8	< r	< r	< r	< landelijke achtergrondwaarde (landbouw/natuur)
DL8-MM11	812-1, 813-1, 814-1	0-0,5	1,2	0,5	0,1 (PFBA)	< landelijke achtergrondwaarde (landbouw/natuur)

Toelichting tabel 4.3:

< r: kleiner dan rapportagegrens

HK = Handelingskader PFAS

4.2.3 Resultaten grondwater

Tabel 4.4 bevat de toetsingsresultaten van het grondwater aan de INEV (Indicatieve Niveaus voor Ernstige Verontreiniging). Aangezien de locatie niet in de directe omgeving van geregistreerde (industriële) winningen/onttrekkingen (niet particulier zijnde) en grondwaterbeschermingsgebieden ligt is er gekozen om te toetsen aan de INEV exclusief drinkwater. De toetsing is uitgevoerd voor PFOS, PFOA en de combinatie van alle aanwezige PFAS (Som PFAS).

Tabel 4.4 Toetsingsresultaten INEV-waarden grondwater

Peilbuis	Filterstelling (m -mv)	PFOS	PFOA	Som PFAS (RI)
801	7,20 - 8,20	< INEV	< INEV	< INEV (0,019)
804	7,20 - 8,20	< INEV	< INEV	< INEV (0,033)
805	6,50 - 7,50	< INEV	< INEV	< INEV (0)
806	6,70 - 7,70	< INEV	< INEV	< INEV (0,070)
808	10,30 - 11,30	< INEV	< INEV	< INEV (0,10)
809	6,90 - 7,90	< INEV	< INEV	< INEV (0,0074)

Toelichting tabel 4.4:

- RI = Risico index
- < INEV = geen overschrijding van het Indicatieve niveau voor ernstige verontreiniging exclusief drinkwater
- > INEV = wel overschrijding van het Indicatieve niveau voor ernstige verontreiniging exclusief drinkwater

4.3 Interpretatie resultaten

4.3.1 Grond

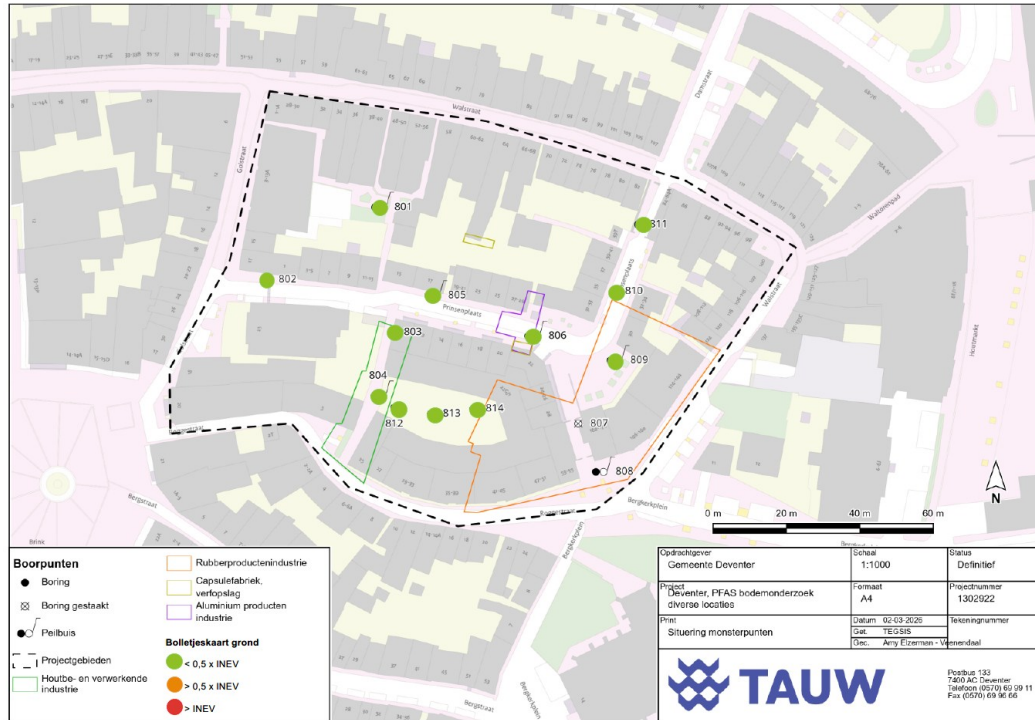
In de bolletjeskaart in figuur 4.1 zijn de resultaten visueel weergegeven. Op de locatie ligt de risico-index voor grond ruim onder de 1. Er is daarmee geen sprake van een overschrijding van de Indicatieve niveaus voor ernstige verontreiniging (INEV). Daarnaast worden de landelijke achtergrondwaarden voor PFAS in grond uit het Handelingskader PFAS niet overschreden.

Uit het onderzoek blijkt dat er geen PFAS-verontreiniging in de grond aanwezig is die risico's voor mens en milieu oplevert bij het huidige gebruik. Er zijn geen aanwijzingen dat op deze locatie een bron van PFAS-verontreiniging aanwezig is.

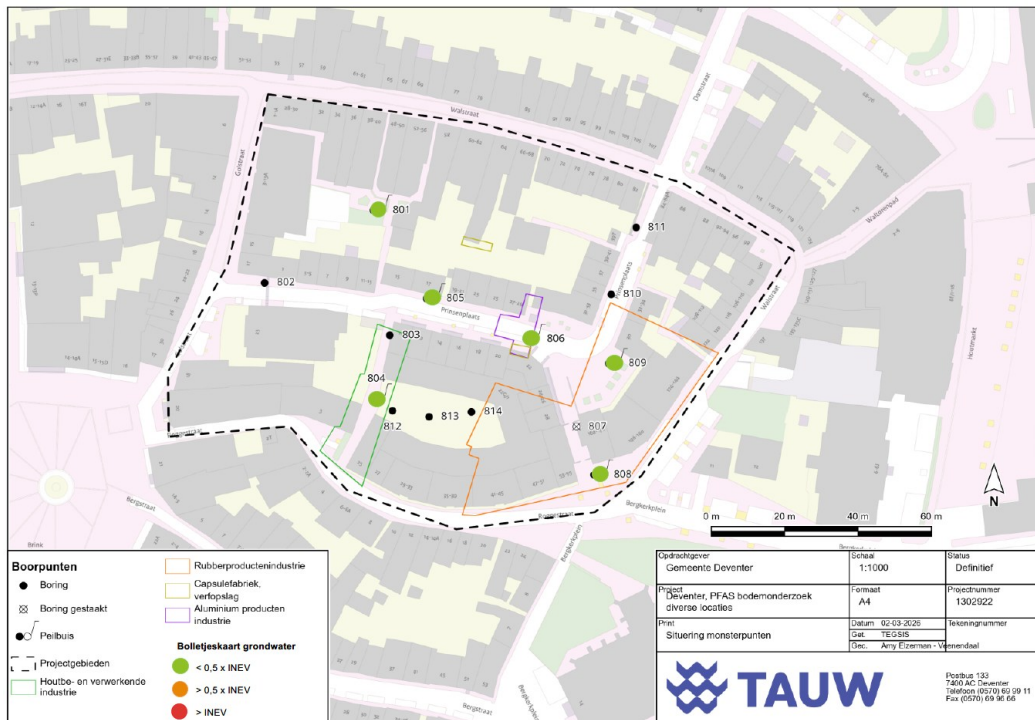
4.3.2 Grondwater

In het grondwater zijn enkele individuele PFAS licht verhoogd ten opzichte van de rapportagegrens aangetoond. De overige parameters zijn niet aangetoond boven de rapportagegrens. De risico-index voor grondwater ligt ruim onder de 1. Er is daarmee geen sprake van een overschrijding van de Indicatieve niveaus voor ernstige verontreiniging (INEV). In de bolletjeskaart in figuur 4.2 zijn de resultaten visueel weergegeven.

Uit het onderzoek blijkt dat er geen PFAS-verontreiniging in het grondwater aanwezig is die risico's voor mens en milieu oplevert bij het huidige gebruik. Er zijn geen aanwijzingen dat op deze locatie een bron van PFAS-verontreiniging aanwezig is.



Figuur 4.1 Bolletjeskaart grond



Figuur 4.2 Bolletjeskaart grondwater

5 Conclusies en aanbevelingen

In opdracht van gemeente Deventer heeft TAUW een onderzoek uitgevoerd naar PFAS in bodem ter plaatse van de potentiële bronlocatie Walstraat in Deventer. Het doel van het onderzoek is het vaststellen of de locatie een daadwerkelijke PFAS-bronlocatie betreft.

Uit de resultaten blijkt dat er geen overschrijdingen van de INEV's zijn gemeten voor zowel de grond als het grondwater. De resultaten geven, bij het huidige gebruik, geen aanleiding dat er onaanvaardbare risico's voor mens of milieu aanwezig zijn als gevolg van verontreinigingen met PFAS in de bodem. De locatie is voldoende onderzocht met betrekking tot PFAS en de resultaten geven geen aanleiding tot nader onderzoek. Geconcludeerd wordt dat de locatie geen bevestigde PFAS-bronlocatie betreft.

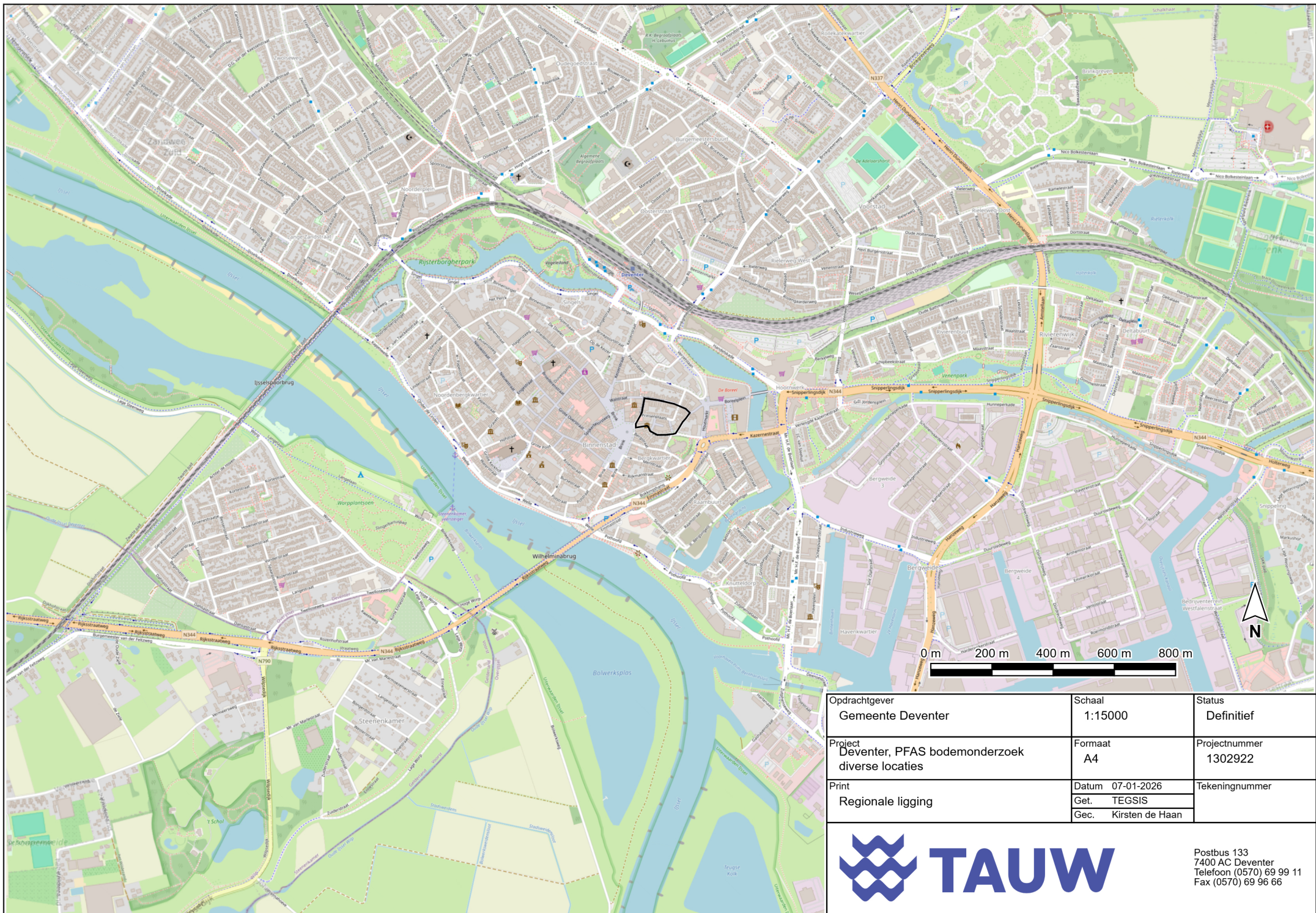


Kenmerk

R008-1302922AMY-V01-srb-NL

Bijlage 1

Regionale ligging onderzoekslocatie



Opdrachtgever Gemeente Deventer	Schaal 1:15000	Status Definitief
Project Deventer, PFAS bodemonderzoek diverse locaties	Formaat A4	Projectnummer 1302922
Print Regionale ligging	Datum 07-01-2026	Tekeningnummer
	Get. TEGSIS Gec. Kirsten de Haan	



Postbus 133
7400 AC Deventer
Telefoon (0570) 69 99 11
Fax (0570) 69 96 66

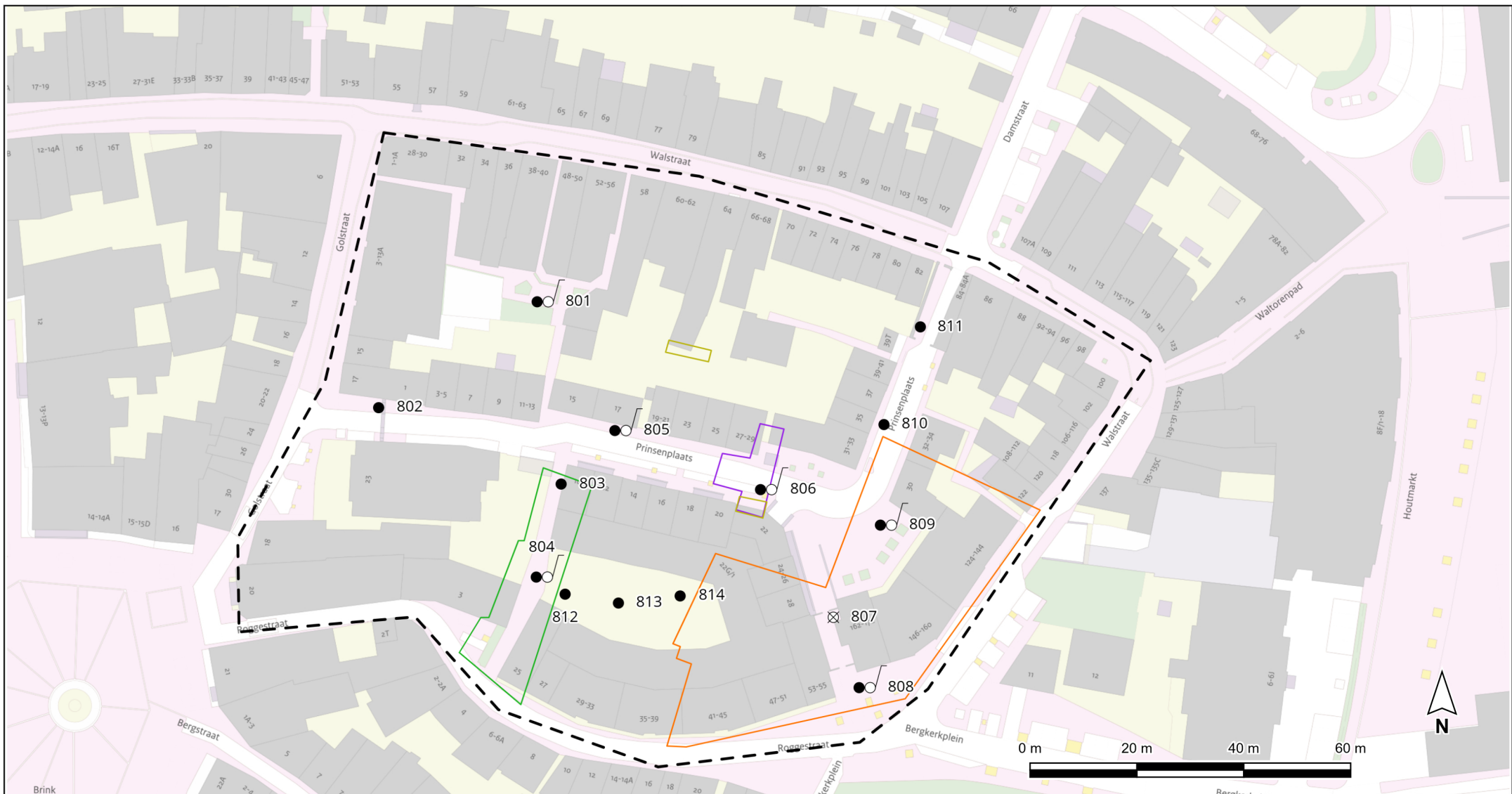


Kenmerk

R008-1302922AMY-V01-srb-NL

Bijlage 2

Kaart situering monsternamepunten



Boorpunten

- Boring
- ⊗ Boring gestaakt
- Peilbuis
- Projectgebieden
- ▭ Houtbe- en verwerkende industrie

- ▭ Rubberproductenindustrie
- ▭ Capsulefabriek, verpopslag
- ▭ Aluminium producten industrie
- ▭ Houtbe- en verwerkende industrie

Opdrachtgever Gemeente Deventer	Schaal 1:1000	Status Definitief
Project Deventer, PFAS bodemonderzoek diverse locaties	Formaat A4	Projectnummer 1302922
Print Situering monsterpunten	Datum 02-03-2026	Tekeningnummer
	Get. TEGSIS	
	Geç. Amy Elzerman - Veenendaal	



Postbus 133
7400 AC Deventer
Telefoon (0570) 69 99 11
Fax (0570) 69 96 66

Bijlage 3 Veiligheid, kwaliteit en duurzaamheid

SIKB veldwerkprotocollen voor bodemonderzoek



Het keurmerk 'kwaliteitswaarborg Bodembeheer' geeft aan dat de activiteiten in het kader bodembeheer, waaronder veldwerk bij milieuhygiënisch bodem- en waterbodemonderzoek goed en betrouwbaar volgens door de overheid opgestelde protocollen en programma's zijn uitgevoerd. TAUW bv is erkend voor het uitvoeren van veldwerk bij milieuhygiënisch bodem- en waterbodemonderzoek conform de protocollen 2001, 2002, 2003 en 2018. TAUW bv verklaart dat het veldwerk onafhankelijk van de opdrachtgever is uitgevoerd conform de eisen van BRL SIKB 2000. Bij interne opdrachtverlening is gebruik gemaakt van interne functiescheiding onder de voorwaarden die het Besluit bodemkwaliteit hieraan stelt.

Alle veldwerkzaamheden behorende bij het landbodemonderzoek en waterbodemonderzoek zijn uitgevoerd binnen de reikwijdte van het certificatieschema, volgens de eisen uit het certificatieschema BRL SIKB 2000: Beoordelingsrichtlijn voor het SIKB procescertificaat Veldwerk bij milieuhygiënisch landbodemonderzoek en waterbodemonderzoek:

- Protocol 2001: Plaatsen van handboringen en peilbuizen, maken van boorbeschrijvingen, nemen van grondmonsters en waterpassen
- Protocol 2002: Het nemen van grondwatermonsters

Alle overige werkzaamheden die tevens uitgevoerd zijn vallen buiten de reikwijdte van dit certificatieschema.

Er is onderbouwd afgeweken van protocol 2002 op het volgende onderdeel:

Bij peilbuis 804 zijn tijdens de grondwaterbemonstering geen veldmetingen verricht in verband met de slechte toestroming van het grondwater. Om deze reden is de invloed van troebelheid, EC en pH op de resultaten niet vastgesteld. Omdat in het grondwater hooguit licht verhoogde concentraties zijn gemeten aan de onderzochte parameters, wordt niet verwacht dat deze afwijking van invloed is op de betrouwbaarheid van het onderzoek.

Monstername PFAS

De monstername voor PFAS is uitgevoerd conform de Handreiking van VKB, VVMA en Expertisecentrum PFAS³.

Analysenormen

Er is niet afgeweken van de in dit onderzoek gebruikte analysenormen. De analyses zijn uitgevoerd bij een geaccrediteerd milieulaboratorium.

³ Handreiking PFAS bemonsteren Versie 1.0, VKB, VVMA & Expertisecentrum PFAS, d.d. 25 juni 2020

Overige veiligheids-, kwaliteits- en duurzaamheidsaspecten

De aanwezigheid en ligging van kabels en leidingen is bepaald door het doen van een Klic-melding.

De werkzaamheden zijn uitgevoerd binnen het werkgebied van onze erkende vestiging die genoemd is in het colofon.

Voor een volledig overzicht van onze certificeringen en erkenningen verwijzen wij naar [Certificaten & voorwaarden | TAUW](#).

TAUW verklaart hierbij dat het een onafhankelijke positie heeft (en kan behouden) ten opzichte van de opdrachtgever. Dat wil zeggen dat er geen organisatorische relatie bestaat met de opdrachtgever (zuster- of moederbedrijf) of diens eigenaar.

Duurzaamheid

Duurzaamheid binnen bodemdiensten TAUW

Bij TAUW zijn we ons bewust van het grote belang van de 17 duurzame ontwikkelingsdoelen van de Verenigde Naties (<https://sdgs.un.org/goals>). Wij streven er naar om de relevante doelstellingen te integreren in elk aspect van ons interne bedrijfsproces en in elke dienst die we met en voor onze klanten uitvoeren. Op het gebied van bodem opereren we onder andere volgens de internationale standaard ISO 18504:2017 'Soil quality - Sustainable remediation' (Bodemkwaliteit – Duurzame sanering) en ons interne begeleidingsdocument 'Sustainable Soil & Groundwater Remediation' (Duurzame bodem- en grondwatersanering). Bovendien nemen wij actief deel aan netwerkorganisaties die duurzaamheid hoog in het vaandel hebben, zoals NICOLE (Network of Industrially Co-ordinated Sustainable Land Management in Europe, (www.nicole.org)) en Deltaplan Biodiversiteitsherstel (www.samenvoorbiodiversiteit.nl). Het toevoegen van duurzaamheidsaspecten en de transparante communicatie daarover in onze projecten dragen bij aan een groter draagvlak in de samenleving voor de gekozen oplossingen, een beter milieu en een betere kosten-batenverhouding.

Duurzaamheid binnen bodemonderzoek

Voor grond- en grondwateronderzoek streven wij er naar het verbruik van energie, materialen en chemicaliën en de productie van afval tot een minimum te beperken.

In eerste instantie minimaliseren we het aantal reisbewegingen voor veldonderzoek door middel van een geoptimaliseerde projectplanning, een modelprognose van de verontreinigingssituatie voorafgaand aan onderzoek, combinatieonderzoek, directe veldanalyse en/of telemetrie.

We zijn daarnaast gestart met het vervangen van onze fossiel aangedreven veldwerkbussen door een elektrisch aangedreven wagenpark.

Tot slot werken we aan materiaal- en afvalbeheer. Voorbeelden hiervan zijn het gebruik van duurzaam geproduceerde, biologisch afbreekbare zeep voor het reinigen van boorapparatuur en de mogelijkheid om gebruik te maken van het inzamelen van resten peilbuis- en bemonsteringsmateriaal voor recycling.



Kenmerk

R008-1302922AMY-V01-srb-NL

Bijlage 4

Boorprofielen

Boring: 801
 Uitvoering op: 7-11-2025
 Grondwaterstand [cm-mv]: 670

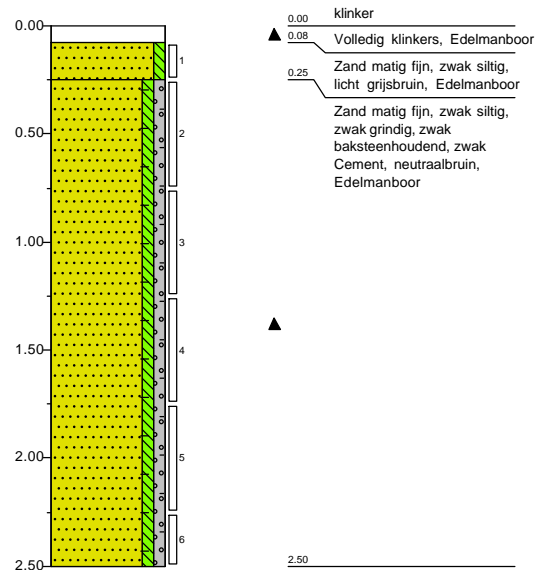
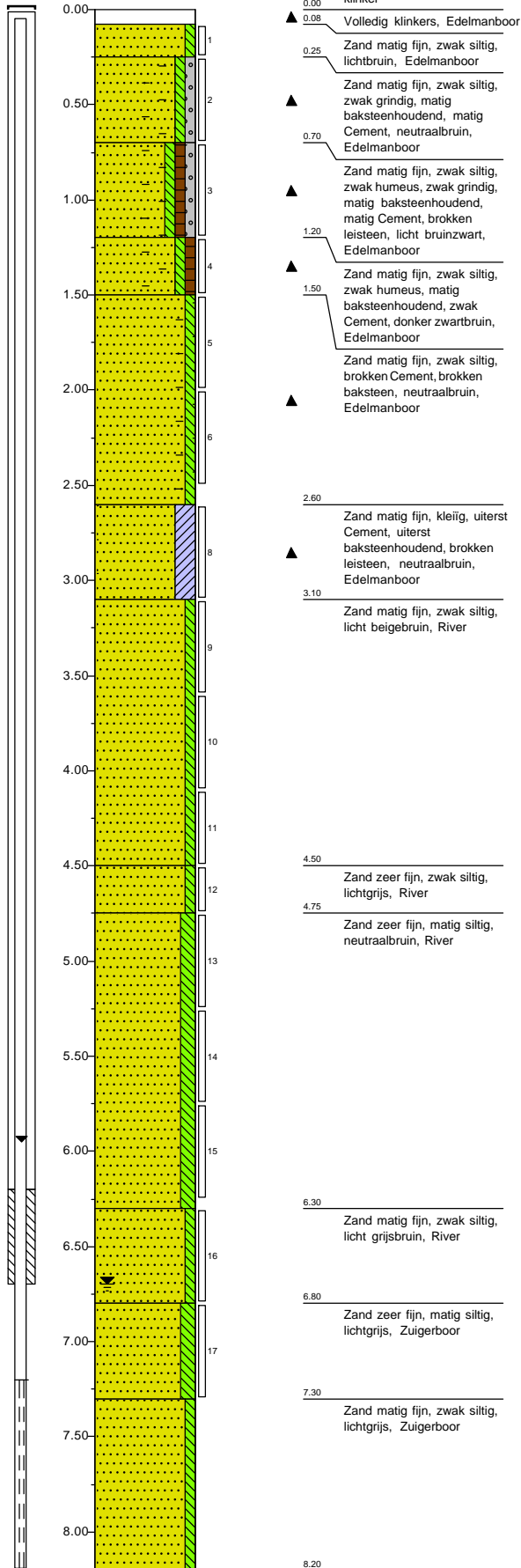
x-coördinaat [m RD]: 207910,63
 y-coördinaat [m RD]: 474184,32

Maaiveldhoogte [m]: 0

Boring: 802
 Uitvoering op: 5-11-2025

x-coördinaat [m RD]: 207879,37
 y-coördinaat [m RD]: 474164,17

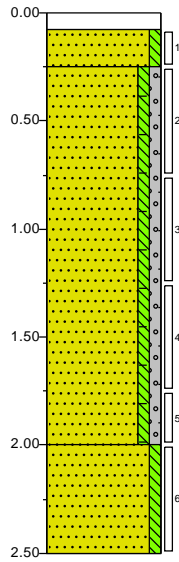
Maaiveldhoogte [m]: 0



Boring: 803
 Uitvoering op: 5-11-2025

x-coördinaat [m RD]: 207914,17
 y-coördinaat [m RD]: 474149,56

Maaiveldhoogte [m]: 0

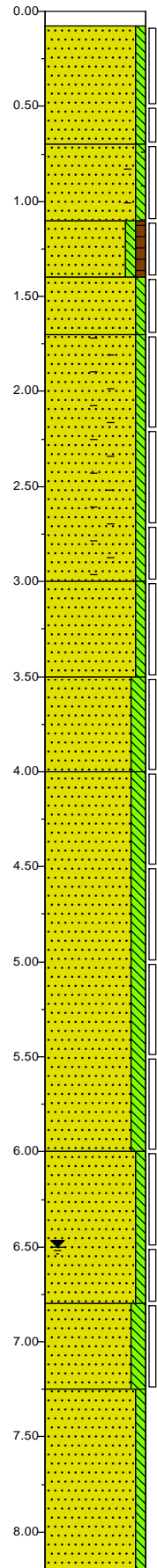


- 0.00 klinker
- ▲ 0.08 Volledig klinkers, Edelmanboor
- 0.25 Zand matig fijn, zwak siltig, licht grijsbruin, Edelmanboor
- Zand matig fijn, zwak siltig, zwak grindig, zwak baksteenhoudend, zwak Cement, neutraalbruin, Edelmanboor
- ▲
- 2.00 Zand matig fijn, zwak siltig, lichtbruin, Edelmanboor
- 2.50

Boring: 804
 Uitvoering op: 3-12-2025
 Grondwaterstand [cm-mv]: 650

x-coördinaat [m RD]: 207910,49
 y-coördinaat [m RD]: 474131,84

Maaiveldhoogte [m]: 0



- 0.00 klinker
- ▲ 0.08 Volledig klinkers, River
- Zand matig fijn, zwak siltig, licht beigebruin, Edelmanboor
- 0.70
- ▲ Zand matig fijn, zwak siltig, zwak baksteenhoudend, zwak Cement, neutraal beigebruin, Edelmanboor
- 1.10
- ▲ Zand matig fijn, zwak siltig, zwak humeus, donkerbruin, River
- 1.40
- ▲ Zand matig fijn, zwak siltig, matig piepschuim (geëxpandeerd polystyreen), zwak Cement, licht beigebruin, River
- 1.70
- Zand matig fijn, zwak siltig, matig baksteenhoudend, resten Cement, neutraalbruin, River
- ▲
- 3.00
- Zand zeer fijn, zwak siltig, lichtbruin, River
- 3.50
- Zand zeer fijn, matig siltig, matig roesthoudend, lichtbruin, River
- 4.00
- Zand zeer fijn, matig siltig, matig roesthoudend, brokken leem, licht roestbruin, River
- 6.00
- Zand matig fijn, zwak siltig, zwak roesthoudend, licht beigebruin, Edelmanboor
- 6.80
- Zand zeer fijn, matig siltig, lichtgrijs, Zuigerboor
- 7.25
- Zand matig fijn, zwak siltig, neutraalgrijs, Zuigerboor
- 8.20

Boring: 805
 Uitvoering op: 7-11-2025
 Grondwaterstand[cm-mv]: 600

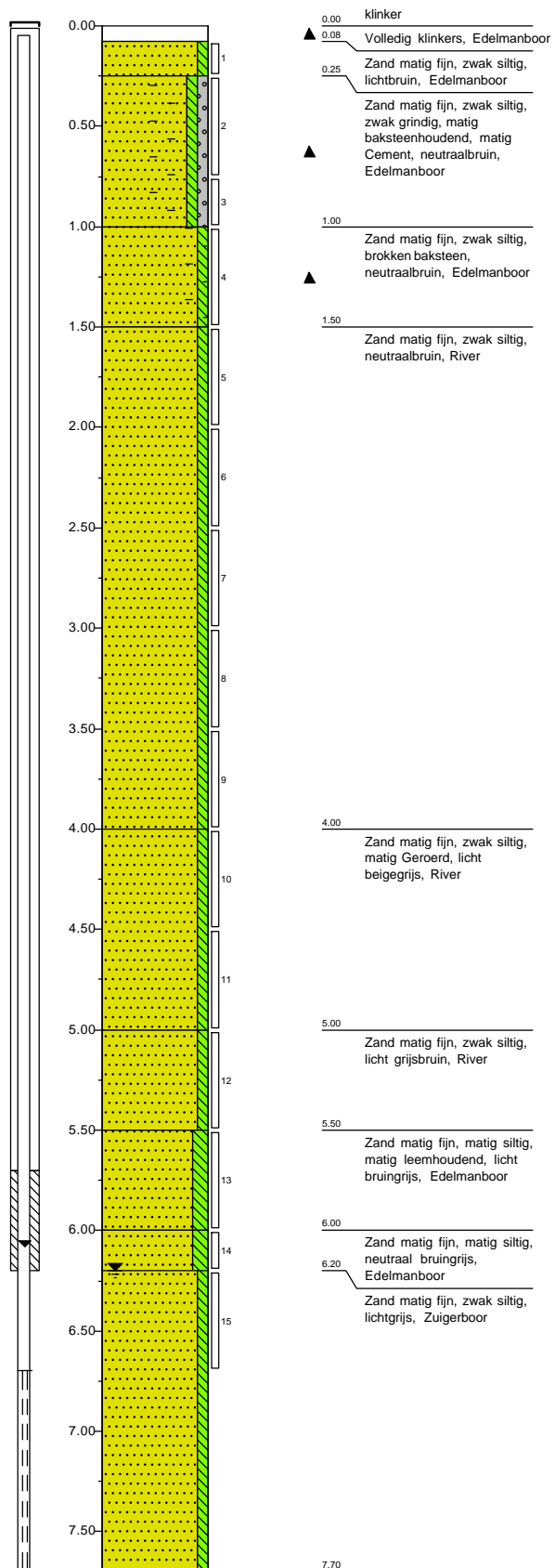
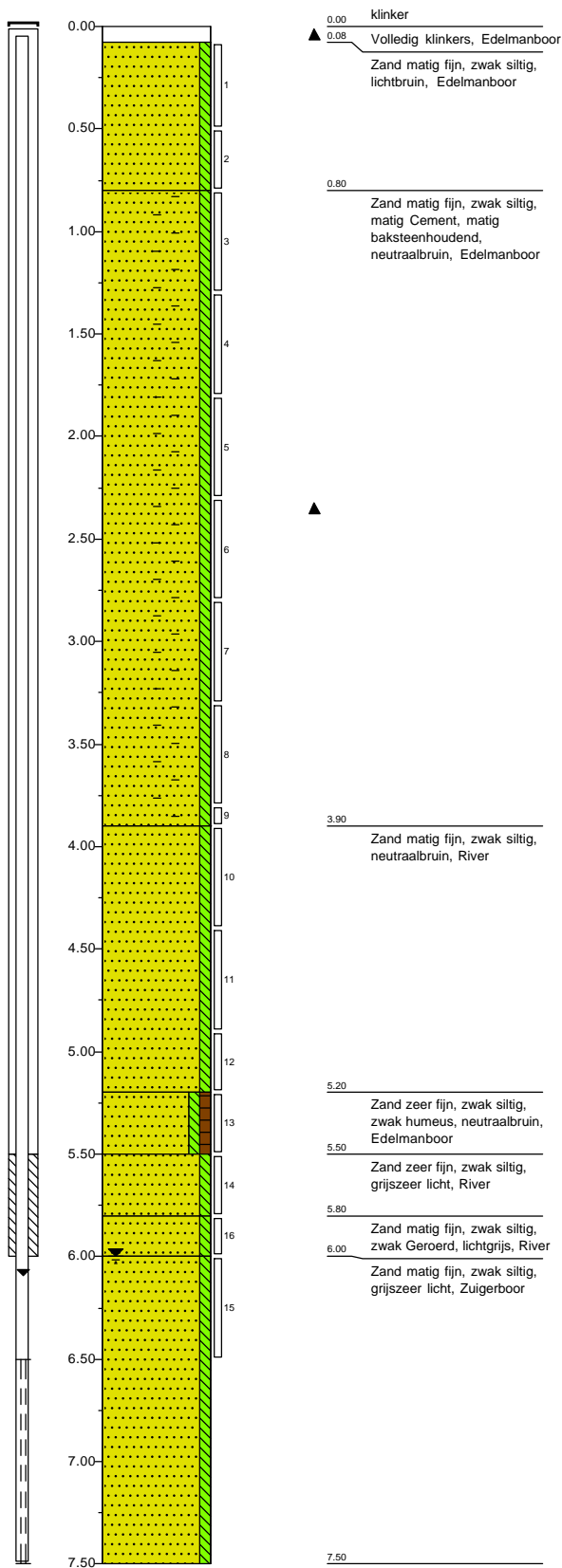
x-coördinaat [m RD]: 207925,47
 y-coördinaat [m RD]: 474159,83

Maaiveldhoogte [m]: 0

Boring: 806
 Uitvoering op: 7-11-2025
 Grondwaterstand[cm-mv]: 620

x-coördinaat [m RD]: 207953,23
 y-coördinaat [m RD]: 474148,53

Maaiveldhoogte [m]: 0

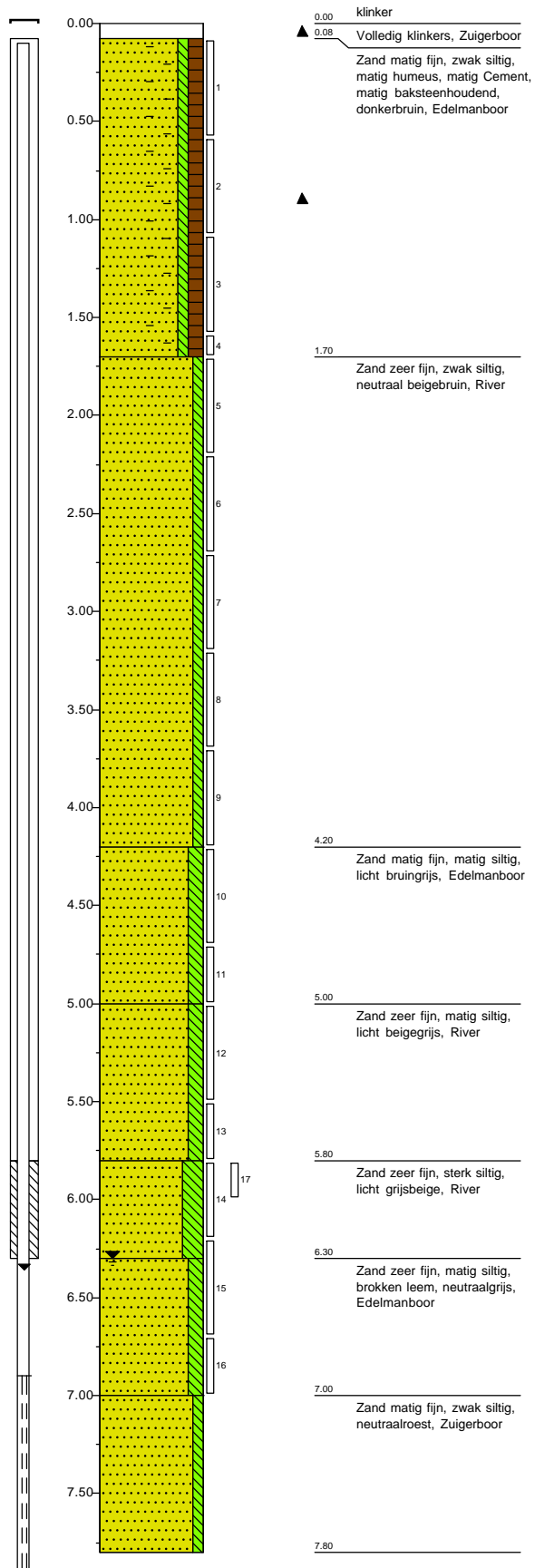
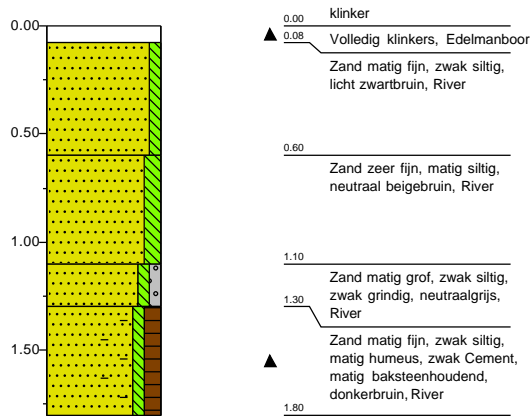


Boring: 807
 Uitvoering op: 5-11-2025

x-coördinaat [m RD]: 207966,05
 y-coördinaat [m RD]: 474124,20
 Reden gestaakt: Obstakel vast
 Maaiveldhoogte [m]: gesteente
 0

Boring: 809
 Uitvoering op: 5-11-2025
 Grondwaterstand [cm-mv]: 630

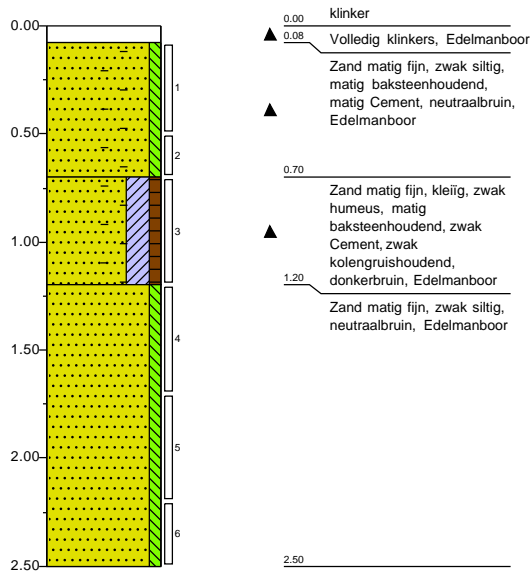
x-coördinaat [m RD]: 207976,09
 y-coördinaat [m RD]: 474141,74



Boring: 810
 Uitvoering op: 5-11-2025

x-coördinaat [m RD]: 207975,69
 y-coördinaat [m RD]: 474160,93

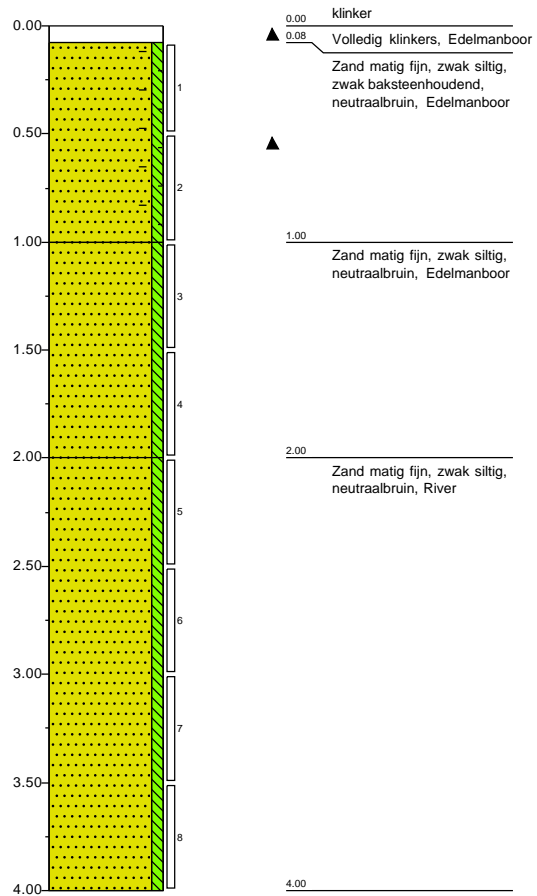
Maaiveldhoogte [m]: 0



Boring: 811
 Uitvoering op: 5-11-2025

x-coördinaat [m RD]: 207982,68
 y-coördinaat [m RD]: 474179,54

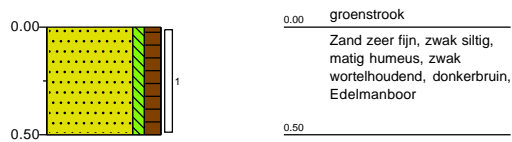
Maaiveldhoogte [m]: 0



Boring: 812
 Uitvoering op: 3-12-2025

x-coördinaat [m RD]: 207914,90
 y-coördinaat [m RD]: 474128,58


Maaiveldhoogte [m]: 0



Boring: 813
 Uitvoering op: 3-12-2025

x-coördinaat [m RD]: 207925,02
 y-coördinaat [m RD]: 474126,90

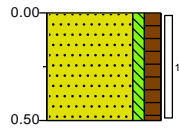
Maaiveldhoogte [m]: 0



Boring: 814
Uitvoering op: 3-12-2025

x-coördinaat [m RD]: 207936,84
y-coördinaat [m RD]: 474128,27

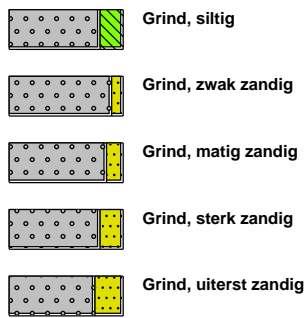
Maaiveldhoogte [m]: 0



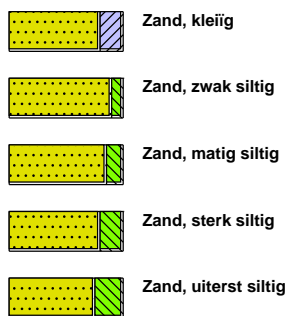
0.00 groenstrook
Zand zeer fijn, zwak siltig,
matig humeus, zwak
wortelhoudend, zwak Geroerd,
donker cremebruin,
Edelmanboor
0.50

Legenda (conform NEN 5104)

grind



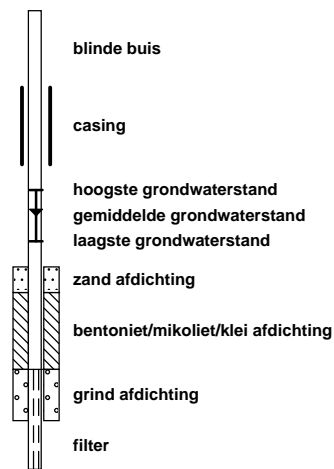
zand



veen



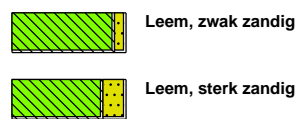
peilbuis



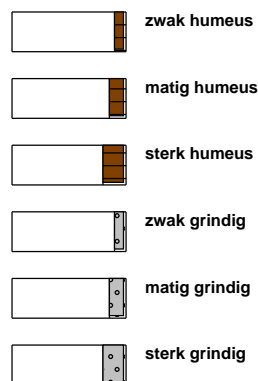
klei



leem



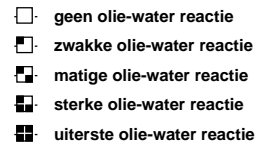
overige toevoegingen



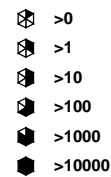
geur



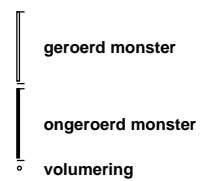
olie



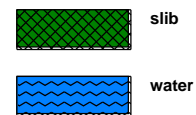
p.i.d.-waarde




monsters



overig

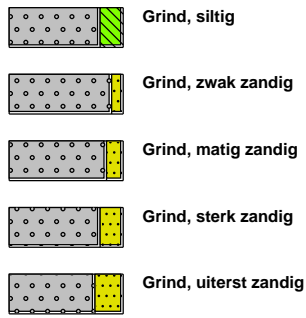


Boring: 808 x-coördinaat [m RD]: 207972,04
Uitvoering op: 3-12-2025 y-coördinaat [m RD]: 474110,78

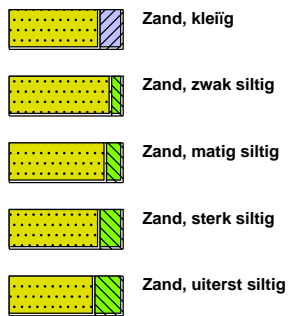


Legenda (conform NEN 5104)

grind



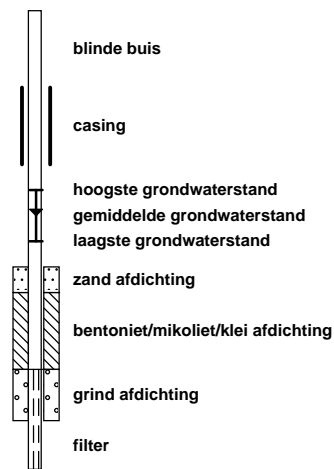
zand



veen



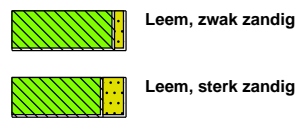
peilbuis



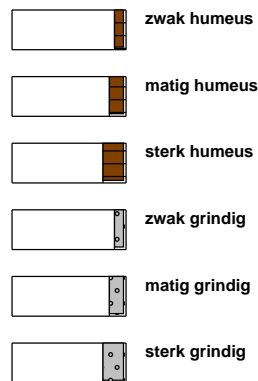
klei



leem



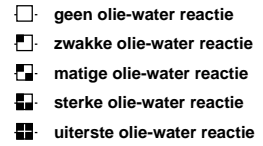
overige toevoegingen



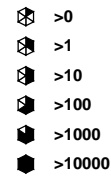
geur



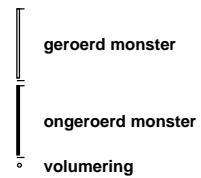
olie



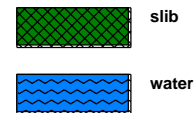
p.i.d.-waarde



monsters



overig



Bijlage 5 Toetsingskader

B5.1 Toetsingskader

In deze bijlage is het toetsingskader voor PFAS opgenomen. De toetsing aan de Indicatieve niveaus voor ernstige verontreiniging (INEV) is hieronder toegelicht.

Indicatief niveau voor ernstige verontreiniging (INEV)

Het RIVM heeft op 5 maart 2020 voorlopige interventiewaarden voor PFAS-verbindingen uitgebracht; zogeheten INEV's (Indicatieve Niveaus voor Ernstige Verontreiniging).⁴ Op 20 juli 2021 heeft het RIVM de risicogrenswaarden aangepast⁵. Deze nieuwe waarden hebben vanaf 2 mei 2022 de INEV-waarden uit 2020 vervangen⁶.

Een overschrijding van een INEV betekent dat er mogelijk sprake is van onaanvaardbare risico's. De INEV zijn afgeleid voor drie individuele PFAS-verbindingen

- PFOS
- PFOA
- GenX (niet meegenomen in huidig onderzoek, omdat locatie niet verdacht is op deze parameter)

Deze INEV komen overeen met de risicogrenswaarden voor het gebruiksscenario 'Wonen met tuin'. Voor andere gebruiksscenario's (zoals industrie) bestaan andere risicogrenswaarden, maar in het kader van huidig onderzoek is gekozen om het scenario 'Wonen met tuin' te hanteren, omdat dit het meest passend is bij het huidige gebruik.

Omdat PFAS een groep van honderden stoffen met vergelijkbare eigenschappen is, wordt naast de individuele stoffen ook de combinatie van alle gemeten PFAS beoordeeld. Dit wordt bepaald op basis van de concentratie-additie methode van het RIVM.

Additietoets (beoordeling mengsel PFAS)

PFAS-verbindingen hebben toxicologisch een gemeenschappelijk effect. Dit betekent dat ondanks dat een individuele PFAS de norm niet overschrijdt, de combinatie mogelijk wel leidt tot risico's. Daarom wordt de combinatie van PFAS (Som PFAS) ook getoetst op basis van de additietoets waarbij de risico-index wordt bepaald:

$$RI = \sum_{i=1}^n \frac{CPFASn}{RgPFASn}$$

⁴ Toelichting op Indicatieve Niveaus voor Ernstige Verontreiniging (INEV) PFAS voor grond en grondwater, RIVM d.d. 5 maart 2020

⁵ Memo risicogrenzen ten behoeve van de vaststelling van Interventiewaarden voor PFOS, PFOA en GenX, RIVM d.d. 20 juli 2021

⁶ Verzamelbrief bodem en ondergrond, Ministerie van Infrastructuur en Waterstaat, IENW/BSK-2022/49580, d.d. 2 mei 2022

Waarbij:

- RI: Risico-index
- C_{PFAS} -verbindingen n: Concentratie van PFAS-component n
- R_{gPFAS} -verbindingen n: Risicogrens voor PFAS-component n

Wanneer voor de som van PFAS-verbindingen de RI beneden de 1 ligt wordt de risicogrenswaarde niet overschreden. Indien de RI boven de 1 ligt is dat wel het geval en is er door de combinatie van PFAS-verbindingen mogelijk sprake van risico's. Voor de meeste PFAS-verbindingen zijn (nog) geen INEV's vastgesteld, behalve voor PFOS, PFOA en GenX. Concentraties van de precursors van PFOS N-EtFOSA(A) en N-MeFOSA(A) dienen opgeteld te worden bij de concentratie van PFOS voor beoordeling. Precursors zijn PFAS-verbindingen die in het milieu kunnen omzetten in andere PFAS, bijvoorbeeld in PFOS. Daarom worden deze precursors bij de beoordeling opgeteld bij de stof waaruit ze kunnen ontstaan. De overige PFAS-verbindingen worden getoetst aan de risicogrens voor PFOS⁷.

Toetsing grondwater aan INEV inclusief of exclusief drinkwater

Het RIVM heeft twee INEV-waarden voor grondwater afgeleid:

- INEV exclusief drinkwater – voor normaal gebruik van een locatie en bescherming van het grondwaterecosysteem
- INEV inclusief drinkwater – voor situaties waarin grondwater wordt gebruikt als bron voor drinkwaterproductie

Voor locaties wordt standaard getoetst aan de INEV exclusief drinkwater, omdat het consumeren van grondwater op een locatie niet behoort tot normaal gebruik.

Alleen in de volgende situaties wordt getoetst aan de INEV inclusief drinkwater:

- De locatie ligt in een grondwaterbeschermingsgebied
- De locatie ligt in de directe omgeving van een geregistreerde drinkwater- of industriële grondwaterwinning. Voor particuliere grondwaterwinningen geldt dat in Nederland iedereen toegang heeft tot schoon en betaalbaar drinkwater. Daarom wordt hierbij niet getoetst aan normen voor consumptief gebruik van grondwater

Handelingskader PFAS

Voor grond geldt dat door het Ministerie van I&W het Handelingskader PFAS in het leven geroepen, om een kader te geven voor grondverzet van PFAS-houdende grond. De toetsing aan het Handelingskader geeft een indicatie van de kwaliteit van de grond en bevat toepassingseisen voor het hergebruik van grond en bagger op basis van landelijke achtergrondwaarden door het RIVM afgeleide risicogrenzen. Dit kader wordt gebruikt in dit onderzoek ter onderbouwing van het vaststellen van eventuele PFAS-bronlocaties.

⁷ Er is nu geen wetenschappelijke onderbouwing te geven of een specifieke PFAS-verbindingen -parameter meer op PFOA 'lijkt' of meer op PFOS. Daarnaast is het verschil in de Risicogrenswaarden voor PFOS en PFOA dermate gering dat dit geen significant verschil in de beoordeling oplevert

Bodemtypecorrectie organische stof grond

Voor toetsing aan de toetsingswaarden voor grond vindt bodemtypecorrectie bij gehalten aan organische stof tussen 10 % en 30 % plaats.

B5.2 Toetsingswaarden

Tabel B5.1 bevat de toetsingswaarden uit het Handelingskader PFAS van het Ministerie van Verkeer en Waterstaat (inclusief de aanpassingen van 13 december 2021) en de INEV-waarden.

Tabel B5.1 Samenvatting toetsingswaarden

	PFOA	PFOS	Overige PFAS
Grond (in µg/kg)			
Landelijke achtergrondwaarde	1,9	1,4	1,4
Maximale waarde Wonen/Industrie	7	3	3
INEV	60	59	Niet afgeleid
Grondwater (in µg/l)			
INEV			
• Inclusief drinkwater ¹	0,02	0,0099	Niet afgeleid
• Exclusief drinkwater ²	8,6	2,7	

¹ Gebaseerd op de beleidsmatige overweging dat ruw grondwater (direct uit de grond) zonder risico's moet kunnen worden geconsumeerd

² Gebaseerd op risico's van verontreinigd grondwater voor het bovengronds gebruik van een locatie en voor het grondwaterecosysteem

Bijlage 6 Getoetste omgerekende analyseresultaten

B6.1 Grond

Monsteromschrijving	DL8-MM1	DL8-M2	DL8-M3	DL8-M4				
Diepte (m -mv)	0,25-0,75	0,08-0,5	0,25-0,75	0,08-0,58				
Lutum (%)	25	25	25	25				
Organisch stof (%)	10	10	10	10				
Eenheid	ug/kg Ds	ug/kg Ds	ug/kg Ds	ug/kg Ds				
PFAS VERBINDINGEN								
som lineair en vertakte PFOA	0,17	-	0,14	-	0,17	-	0,14	-
som lineair en vertakte PFOS	0,67	-	1	-	0,77	-	0,27	-
Risico Index INEV (LB) ^ #	0,012	-	0,017	-	0,014	-	0,0034	-

Cursieve waarden zijn niet omgerekend naar standaardbodem en betreffen de gemeten waarden

- Geen overschrijding van de INEV waarde
- ^ Risico-index (dimensieloos) berekend volgens de concentratie-additiemethode van het RIVM (memo risicogrenzen tbv vaststelling van Interventiewaarden voor PFOS, PFOA en GenX, d.d. 29 April 2021) op basis van gehalten gecorrigeerde naar standaardbodem
- # Berekend volgens de lowerbound (LB) methode van het RIVM. Bij de lowerbound methode worden de rapportagegrenzen niet meegenomen in de berekening waardoor dit een bestcase waarde betreft

Monsteromschrijving	DL8-MM5	DL8-MM6	DL8-M7	DL8-M8				
Diepte (m -mv)	0,08-0,5	6-6,8	6,2-6,7	6,2-6,7				
Lutum (%)	25	25	25	25				
Organisch stof (%)	10	10	10	10				
Eenheid	ug/kg Ds	ug/kg Ds	ug/kg Ds	ug/kg Ds				
PFAS VERBINDINGEN								
som lineair en vertakte PFOA	0,14	-	0,14	-	0,14	-	0,14	-
som lineair en vertakte PFOS	0,57	-	0,14	-	0,14	-	0,14	-
Risico Index INEV (LB) ^ #	0,012	-	0	-	0	-	0	-

Cursieve waarden zijn niet omgerekend naar standaardbodem en betreffen de gemeten waarden

- Geen overschrijding van de INEV waarde
- ^ Risico-index (dimensieloos) berekend volgens de concentratie-additiemethode van het RIVM (memo risicogrenzen tbv vaststelling van Interventiewaarden voor PFOS, PFOA en GenX, d.d. 29 April 2021) op basis van gehalten gecorrigeerde naar standaardbodem
- # Berekend volgens de lowerbound (LB) methode van het RIVM. Bij de lowerbound methode worden de rapportagegrenzen niet meegenomen in de berekening waardoor dit een bestcase waarde betreft

Monsteromschrijving	DL8-M9	DL8-M10	DL8-MM11			
Diepte (m -mv)	0,7-1,1	6,5-6,8	0-0,5			
Lutum (%)	25	25	25			
Organisch stof (%)	10	10	10			
Eenheid	ug/kg Ds	ug/kg Ds	ug/kg Ds			
PFAS VERBINDINGEN						
som lineair en vertakte PFOA	0,14	-	0,14	-	0,57	-
som lineair en vertakte PFOS	0,37	-	0,14	-	1,2	-
Risico Index INEV (LB) ^ #	0,0051	-	0	-	0,030	-

Cursieve waarden zijn niet omgerekend naar standaardbodem en betreffen de gemeten waarden

- Geen overschrijding van de INEV waarde
- ^ Risico-index (dimensieloos) berekend volgens de concentratie-additiemethode van het RIVM (memo risicogrenzen tbv vaststelling van Interventiewaarden voor PFOS, PFOA en GenX, d.d. 29 April 2021) op basis van gehalten gecorrigeerde naar standaardbodem
- # Berekend volgens de lowerbound (LB) methode van het RIVM. Bij de lowerbound methode worden de rapportagegrenzen niet meegenomen in de berekening waardoor dit een bestcase waarde betreft

B6.2 Grondwater

Peilbuis	801-1-1	804-1-1	805-1-1	806-1-1				
PFAS VERBINDINGEN								
som lineair en vertakte PFOA	0,028	-(!)	0,028	-(!)	0,028	-(!)	0,028	-(!)
som lineair en vertakte PFOS	<0,02	-(!)	<0,02	-(!)	<0,02	-(!)	<0,02	-(!)
Risico Index INEV (LB) excl. consumption ^ #	0,019	-	0,033	-	0	-	0,070	-

- Geen overschrijding van de INEV-waarde
- (!) Doordat de individuele parameters onder de rapportagegrens liggen is de concentratie getoetst als geen overschrijding van de INEV-waarde
- ^ Risico-index (dimensieloos) berekend volgens de concentratie-additiemethode van het RIVM (memo Risicogrenzen tbv vaststelling van Interventiewaarden voor PFOS, PFOA en GenX, d.d. 29 April 2021)
- # Berekend volgens de lowerbound (LB) methode van het RIVM. Bij de lowerbound methode worden de rapportagegrenzen niet meegenomen in de berekening waardoor dit een bestcase waarde betreft

Peilbuis	808-1-1	809-1-1		
PFAS VERBINDINGEN				
som lineair en vertakte PFOA	0,17	+	0,028	-(!)
som lineair en vertakte PFOS	<0,02	-(!)	<0,02	-(!)
Risico Index INEV (LB) excl. consumption ^ #	0,10	-	0,0074	-

- Geen overschrijding van de INEV-waarde

Kenmerk R008-1302922AMY-V01-srb-NL

- + Overschrijding van de individuele INEV-waarde en/of Risico-index (INEV) inclusief drinkwaterconsumptie
- (!) Doordat de individuele parameters onder de rapportagegrens liggen is de concentratie getoetst als geen overschrijding van de INEV-waarde
- ^ Risico-index (dimensieloos) berekend volgens de concentratie-additiemethode van het RIVM (memo Risicogrenzen tbv vaststelling van Interventiewaarden voor PFOS, PFOA en GenX, d.d. 29 April 2021)
- # Berekend volgens de lowerbound (LB) methode van het RIVM. Bij de lowerbound methode worden de rapportagegrenzen niet meegenomen in de berekening waardoor dit een bestcase waarde betreft



Kenmerk

R008-1302922AMY-V01-srb-NL

Bijlage 7

Analysecertificaten

TAUW B.V.
T.a.v. TAUW B.V.
Postbus 133
7400 AC DEVENTER

Analyscertificaat

Datum: 11-Nov-2025

Hierbij ontvangt u de resultaten van het navolgende laboratoriumonderzoek.

Certificaatnummer/Versie	2025084716/1
Uw project/verslagnummer	1302922
Uw projectnaam	Deventer, PFAS bodemonderzoek diverse lo
Uw ordernummer	
Uw datum aanlevering monster(s)	07-Nov-2025

Dit certificaat mag uitsluitend in zijn geheel worden gereproduceerd.
De analyse resultaten hebben alleen betrekking op het beproefde object.

De grondmonsters worden tot 4 weken na datum ontvangst bewaard en watermonsters tot 2 weken na datum ontvangst. Zonder tegenbericht worden de monsters nadien afgevoerd.
Indien de monsters langer bewaard dienen te blijven verzoeken wij U dit exemplaar uiterlijk 1 werkdag voor afloop van de standaardbewaarperiode ondertekend aan ons te retourneren. Voor de kosten van het langer bewaren van monsters verwijzen wij naar de prijslijst.

Bewaren tot:

Datum:

Naam:

Handtekening:

Wij vertrouwen erop uw opdracht hiermee naar verwachting te hebben uitgevoerd, mocht U naar aanleiding van dit analyscertificaat nog vragen hebben verzoeken wij U contact op te nemen met de afdeling Verkoop en Advies.

Met vriendelijke groet,

Eurofins Analytico B.V.



Ing. A. Veldhuizen
Technical Manager

Eurofins Analytico B.V.

Gildeweg 42-46 (lab.)
NL-3771NB Barneveld
+31 (0)34 242 63 00
Info-env@eurofins.nl
www.eurofins.nl

Venecoweg 5
B-9810 Nazareth
+32 (0)9 222 77 59
belgie-env@eurofins.be
www.eurofins.be

BNP Paribas S.A. 227 9245 25
IBAN: NL71BNPA0227924525
BIC: BNPANL2A
KvK/CoC: 09088623
BTW/VAT: NL 8043.14.883.B01

Eurofins Analytico B.V. is ISO 14001: 2015 gecertificeerd door TÜV en erkend door het Vlaamse, het Brusselse Gewest, het Waalse Gewest en door de overheid van Luxemburg.

Analysecertificaat

Uw project/verslagnummer	1302922	Certificaatnummer/Versie	2025084716/1
Uw projectnaam	Deventer, PFAS bodemonderzoek diverse l	Startdatum analyse	07-Nov-2025
Uw ordernummer		Datum einde analyse	11-Nov-2025
Uw monsternemer		Rapportagedatum	11-Nov-2025/16:15
		Bijlage	A, B, C
		Pagina	1/4

Analyse	Eenheid	1	2	3	4	5
Voorbehandeling						
Cryogeen malen		Uitgevoerd	Uitgevoerd	Uitgevoerd	Uitgevoerd	Uitgevoerd
Bodemkundige analyses						
S Droge stof	% (m/m)	91.0	94.5	89.5	90.6	93.2
S Organische stof	% (m/m) ds	0.7 ¹⁾	<0.7 ¹⁾	<0.7 ¹⁾	0.8 ¹⁾	0.8 ¹⁾
Gloeirest	% (m/m) ds	99	100	99	99	99
PerFluorKoolwaterstoffen (PFC)						
S PFBA (Perfluor-n-butaanzuur)	µg/kg ds	<0.1	<0.1	<0.1	<0.1	<0.1
S PFPeA (Perfluor-n-pentaanzuur)	µg/kg ds	<0.1	<0.1	<0.1	<0.1	0.1
S PFHxA (Perfluor-n-hexaanzuur)	µg/kg ds	<0.1	<0.1	<0.1	<0.1	<0.1
S PFHpA (Perfluor-n-heptaanzuur)	µg/kg ds	<0.1	<0.1	<0.1	<0.1	<0.1
S PFOA lineair (perfluorooctaanzuur)	µg/kg ds	0.1	<0.1	0.1	<0.1	<0.1
S PFOA vertakt (perfluorooctaanzuur)	µg/kg ds	<0.1	<0.1	<0.1	<0.1	<0.1
S PFNA (Perfluor-n-nonaanzuur)	µg/kg ds	<0.1	<0.1	<0.1	<0.1	<0.1
S PFDA (Perfluor-n-decaanzuur)	µg/kg ds	<0.1	<0.1	<0.1	<0.1	0.1
S PFUnDA (Perfluor-n-undecaanzuur)	µg/kg ds	<0.1	<0.1	<0.1	<0.1	<0.1
S PFDoDA (Perfluor-n-dodecaanzuur)	µg/kg ds	<0.1	<0.1	<0.1	<0.1	<0.1
S PFTrDA (Perfluor-n-tridecaanzuur)	µg/kg ds	<0.1	<0.1	<0.1	<0.1	<0.1
S PFTeDA (Perfluor-n-tetradecaanzuur)	µg/kg ds	<0.1	<0.1	<0.1	<0.1	<0.1
S PFHxDA (Perfluor-n-hexadecaanzuur)	µg/kg ds	<0.1	<0.1	<0.1	<0.1	<0.1
S PFODA (Perfluor-n-octadecaanzuur)	µg/kg ds	<0.1	<0.1	<0.1	<0.1	<0.1
S PFBS (Perfluor-n-butaansulfonzuur)	µg/kg ds	<0.1	<0.1	<0.1	<0.1	<0.1
S PFPeS (Perfluor-n-pentaansulfonzuur)	µg/kg ds	<0.1	<0.1	<0.1	<0.1	<0.1
S PFHxS (perfluorhexaansulfonzuur)	µg/kg ds	<0.1	<0.1	<0.1	<0.1	<0.1
S PFHpS (Perfluor-n-heptaansulfonzuur)	µg/kg ds	<0.1	<0.1	<0.1	<0.1	<0.1
S PFOS lineair (perfluorooctaansulfonzuur)	µg/kg ds	0.6	0.8	0.7	0.2	0.5
S PFOS vertakt (perfluorooctaansulfonzuur)	µg/kg ds	<0.1	0.2	<0.1	<0.1	<0.1
S PFDS (Perfluor-n-decaansulfonzuur)	µg/kg ds	<0.1	<0.1	<0.1	<0.1	<0.1
S 4:2 FTS (4:2 Fluortelomeersulfonzuur)	µg/kg ds	<0.1	<0.1	<0.1	<0.1	<0.1
S 6:2 FTS (6:2 Fluortelomeersulfonzuur)	µg/kg ds	<0.1	<0.1	<0.1	<0.1	<0.1
S 8:2 FTS (8:2 Fluortelomeersulfonzuur)	µg/kg ds	<0.1	<0.1	<0.1	<0.1	<0.1

Nr.	Uw monsteromschrijving	Opgegeven monsternatrix	Monster nr.
1	DL8-MM1 801 (25-70) 802 (25-75) 803 (25-75)	Grond (AS3000)	14848243
2	DL8-M2 805 (8-50)	Grond (AS3000)	14848244
3	DL8-M3 806 (25-75)	Grond (AS3000)	14848245
4	DL8-M4 809 (8-58)	Grond (AS3000)	14848246
5	DL8-MM5 810 (8-50) 811 (8-50)	Grond (AS3000)	14848247



Q: door RvA geaccrediteerde verrichting
R: AP04 erkende en geaccrediteerde verrichting
S: AS SIKB erkende en geaccrediteerde verrichting
V: VLAREL erkende verrichting
W: Waals Gewest erkende verrichting

Dit certificaat mag uitsluitend in zijn geheel worden gereproduceerd.
Eurofins Analytico B.V. is ISO 14001: 2015 gecertificeerd door TÜV en erkend door het Vlaamse, het Brusselse Gewest, het Waalse Gewest en door de overheid van Luxemburg.



Analysecertificaat

Uw project/verslagnummer	1302922	Certificaatnummer/Versie	2025084716/1
Uw projectnaam	Deventer, PFAS bodemonderzoek diverse l	Startdatum analyse	07-Nov-2025
Uw ordernummer		Datum einde analyse	11-Nov-2025
Uw monsternemer		Rapportagedatum	11-Nov-2025/16:15
		Bijlage	A, B, C
		Pagina	2/4

Analyse	Eenheid	1	2	3	4	5
HPFHpA (7H-perfluorheptaanzuur)	µg/kg ds	<0.4	<0.4	<0.4	<0.4	<0.4
S 10:2 FTS (10:2 Fluortelomeersulfonzuur)	µg/kg ds	<0.1	<0.1	<0.1	<0.1	<0.1
S MePFOSAA (N-methylperfluor-n-octaansulfonamido-az i	µg/kg ds	<0.1	<0.1	<0.1	<0.1	<0.1
S EtFOSAA (N-ethylperfluor-n-octaansulfonamido-azij n	µg/kg ds	<0.1	<0.1	<0.1	<0.1	<0.1
8:2 Fluortelomeer onverzadigd carbonzuur	µg/kg ds	<0.1	<0.1	<0.1	<0.1	<0.1
S PFOSA (perfluorooctaansulfonamide)	µg/kg ds	<0.1	<0.1	<0.1	<0.1	<0.1
S MeFOSA (N-methylperfluorooctaansulfonamide)	µg/kg ds	<0.1	<0.1	<0.1	<0.1	<0.1
S 8:2 diPAP (8:2 Fluortelomeerfosfaat diester)	µg/kg ds	<0.1	<0.1	<0.1	<0.1	<0.1
4HPFUnDA (2H, 2H, 3H, 3H-perfluorundecaanzuur)	µg/kg ds	<0.4	<0.4	<0.4	<0.4	<0.4
F53B:9-Cl-hexadecafluor-3-oxanonaan-1-s ulfonaat	µg/kg ds	<0.1	<0.1	<0.1	<0.1	<0.1
DONA (4, 8-dioxa-3H-perfluornonaanzuur)	µg/kg ds	<0.1	<0.1	<0.1	<0.1	<0.1
EtFOSA (N-Ethyl perfluorooctaansulfonamide)	µg/kg ds	<0.1	<0.1	<0.1	<0.1	<0.1
MeFBSA (N-methylperfluor-n-butaansulfonamide)	µg/kg ds	<0.4	<0.4	<0.4	<0.4	<0.4
PF-3,7-DM0A (Perfluor-3,7-dimethyloctaanzuur)	µg/kg ds	<1.0	<1.0	<1.0	<1.0	<1.0
PFBSA (Perfluor-n-butaansulfonamide)	µg/kg ds	<0.1	<0.1	<0.1	<0.1	<0.1
MeFBSAA (N-methylperfluor-n-butaansulfonylamide az	µg/kg ds	<0.1	<0.1	<0.1	<0.1	<0.1
S PFOA totaal (Perfluorooctaanzuur) 0.7*	µg/kg ds	0.2	0.1 ²⁾	0.2	0.1 ²⁾	0.1 ²⁾
S PFOS totaal (Perfluor-n-octaansulfonzuur)	µg/kg ds	0.7	1.0	0.7	0.3	0.6

Nr. Uw monsteromschrijving

1	DL8-MM1 801 (25-70) 802 (25-75) 803 (25-75)
2	DL8-M2 805 (8-50)
3	DL8-M3 806 (25-75)
4	DL8-M4 809 (8-58)
5	DL8-MM5 810 (8-50) 811 (8-50)

Opgegeven monstermatrix

Grond (AS3000)	14848243
Grond (AS3000)	14848244
Grond (AS3000)	14848245
Grond (AS3000)	14848246
Grond (AS3000)	14848247

Eurofins Analytico B.V.


Gildeweg 42-46 (lab.) Venecoweg 5
 NL-3771NB Barneveld B-9810 Nazareth
 +31 (0)34 242 63 00 +32 (0)9 222 77 59
 Info-env@eurofins.nl belgie-env@eurofins.be
 www.eurofins.nl www.eurofins.be

BNP Paribas S.A. 227 9245 25
 IBAN: NL71BNPA0227924525
 BIC: BNPANL2A
 KvK/CoC: 09088623
 BTW/VAT: NL 8043.14.883.B01

Q: door RvA geaccrediteerde verrichting
 R: AP04 erkende en geaccrediteerde verrichting
 S: AS SIKB erkende en geaccrediteerde verrichting
 V: VLAREL erkende verrichting
 W: Waals Gewest erkende verrichting

Dit certificaat mag uitsluitend in zijn geheel worden gereproduceerd.
 Eurofins Analytico B.V. is ISO 14001: 2015 gecertificeerd door TÜV en erkend door het Vlaamse, het Brusselse Gewest, het Waalse Gewest en door de overheid van Luxemburg.





Analysecertificaat

Uw project/verslagnummer	1302922	Certificaatnummer/Versie	2025084716/1
Uw projectnaam	Deventer, PFAS bodemonderzoek diverse l	Startdatum analyse	07-Nov-2025
Uw ordernummer		Datum einde analyse	11-Nov-2025
Uw monsternemer		Rapportagedatum	11-Nov-2025/16:15
		Bijlage	A, B, C
		Pagina	3/4

Analyse	Eenheid	6	7	8
Voorbehandeling				
Cryogeen malen		Uitgevoerd	Uitgevoerd	Uitgevoerd
Bodemkundige analyses				
S Droge stof	% (m/m)	85.2	78.0	86.3
S Organische stof	% (m/m) ds	<0.7 ¹⁾	<0.7 ¹⁾	<0.7 ¹⁾
Gloeirest	% (m/m) ds	99	99	99
PerFluorKoolwaterstoffen (PFC)				
S PFBA (Perfluor-n-butaanzuur)	µg/kg ds	<0.1	<0.1	<0.1
S PFPeA (Perfluor-n-pentaanzuur)	µg/kg ds	<0.1	<0.1	<0.1
S PFHxA (Perfluor-n-hexaanzuur)	µg/kg ds	<0.1	<0.1	<0.1
S PFHpA (Perfluor-n-heptaanzuur)	µg/kg ds	<0.1	<0.1	<0.1
S PFOA lineair (perfluorooctaanzuur)	µg/kg ds	<0.1	<0.1	<0.1
S PFOA vertakt (perfluorooctaanzuur)	µg/kg ds	<0.1	<0.1	<0.1
S PFNA (Perfluor-n-nonaanzuur)	µg/kg ds	<0.1	<0.1	<0.1
S PFDA (Perfluor-n-decaanzuur)	µg/kg ds	<0.1	<0.1	<0.1
S PFUnDA (Perfluor-n-undecaanzuur)	µg/kg ds	<0.1	<0.1	<0.1
S PFDoDA (Perfluor-n-dodecaanzuur)	µg/kg ds	<0.1	<0.1	<0.1
S PFTTrDA (Perfluor-n-tridecaanzuur)	µg/kg ds	<0.1	<0.1	<0.1
S PFTeDA (Perfluor-n-tetradecaanzuur)	µg/kg ds	<0.1	<0.1	<0.1
S PFHxDA (Perfluor-n-hexadecaanzuur)	µg/kg ds	<0.1	<0.1	<0.1
S PFODA (Perfluor-n-octadecaanzuur)	µg/kg ds	<0.1	<0.1	<0.1
S PFBS (Perfluor-n-butaansulfonzuur)	µg/kg ds	<0.1	<0.1	<0.1
S PFPeS (Perfluor-n-pentaansulfonzuur)	µg/kg ds	<0.1	<0.1	<0.1
S PFHxS (perfluorhexaansulfonzuur)	µg/kg ds	<0.1	<0.1	<0.1
S PFHpS (Perfluor-n-heptaansulfonzuur)	µg/kg ds	<0.1	<0.1	<0.1
S PFOS lineair (perfluorooctaansulfonzuur)	µg/kg ds	<0.1	<0.1	<0.1
S PFOS vertakt (perfluorooctaansulfonzuur)	µg/kg ds	<0.1	<0.1	<0.1
S PFDS (Perfluor-n-decaansulfonzuur)	µg/kg ds	<0.1	<0.1	<0.1
S 4:2 FTS (4:2 Fluortelomeersulfonzuur)	µg/kg ds	<0.1	<0.1	<0.1
S 6:2 FTS (6:2 Fluortelomeersulfonzuur)	µg/kg ds	<0.1	<0.1	<0.1
S 8:2 FTS (8:2 Fluortelomeersulfonzuur)	µg/kg ds	<0.1	<0.1	<0.1

Nr.	Uw monsteromschrijving	Opgegeven monstermatrix	Monster nr.
6	DL8-MM6 801 (630-680) 805 (600-650)	Grond (AS3000)	14848248
7	DL8-M7 806 (620-670)	Grond (AS3000)	14848249
8	DL8-M8 809 (620-670)	Grond (AS3000)	14848250

Eurofins Analytico B.V.

Gildeweg 42-46 (lab.) Venecoweg 5
 NL-3771NB Barneveld B-9810 Nazareth
 +31 (0)34 242 63 00 +32 (0)9 222 77 59
 Info-env@eurofins.nl belgie-env@eurofins.be
 www.eurofins.nl www.eurofins.be


BNP Paribas S.A. 227 9245 25
 IBAN: NL71BNPA0227924525
 BIC: BNPANL2A
 KvK/CoC: 09088623
 BTW/VAT: NL 8043.14.883.B01



Q: door RvA geaccrediteerde verrichting
 R: AP04 erkende en geaccrediteerde verrichting
 S: AS SIKB erkende en geaccrediteerde verrichting
 V: VLAREL erkende verrichting
 W: Waals Gewest erkende verrichting

Dit certificaat mag uitsluitend in zijn geheel worden gereproduceerd.
 Eurofins Analytico B.V. is ISO 14001: 2015 gecertificeerd door TÜV en erkend door het Vlaamse, het Brusselse Gewest, het Waalse Gewest en door de overheid van Luxemburg.





Analysecertificaat

Uw project/verslagnummer	1302922	Certificaatnummer/Versie	2025084716/1
Uw projectnaam	Deventer, PFAS bodemonderzoek diverse l	Startdatum analyse	07-Nov-2025
Uw ordernummer		Datum einde analyse	11-Nov-2025
Uw monsternemer		Rapportagedatum	11-Nov-2025/16:15
		Bijlage	A, B, C
		Pagina	4/4

Analyse	Eenheid	6	7	8
S 10:2 FTS (10:2 Fluortelomeersulfonzuur)	µg/kg ds	<0.1	<0.1	<0.1
HPFHpA (7H-perfluorheptaanzuur)	µg/kg ds	<0.4	<0.4	<0.4
S MePFOSAA	µg/kg ds	<0.1	<0.1	<0.1
(N-methylperfluor-n-octaansulfonamido-az i				
8:2 Fluortelomeer onverzadigd carbonzuur	µg/kg ds	<0.1	<0.1	<0.1
S EtFOSAA	µg/kg ds	<0.1	<0.1	<0.1
(N-ethylperfluor-n-octaansulfonamido-azij n				
S PFOSA (perfluorooctaansulfonamide)	µg/kg ds	<0.1	<0.1	<0.1
S MeFOSA	µg/kg ds	<0.1	<0.1	<0.1
(N-methylperfluorooctaansulfonamide)				
S 8:2 diPAP (8:2 Fluortelomeerfosfaat diester)	µg/kg ds	<0.1	<0.1	<0.1
4HPFUnDA	µg/kg ds	<0.4	<0.4	<0.4
(2H, 2H, 3H, 3H-perfluorundecaanzuur)				
F53B:9-Cl-hexadecafluor-3-oxanonaan-1-s ulfonaat	µg/kg ds	<0.1	<0.1	<0.1
DONA (4, 8-dioxa-3H-perfluornonaanzuur)	µg/kg ds	<0.1	<0.1	<0.1
EtFOSA (N-Ethyl perfluorooctaansulfonamide)	µg/kg ds	<0.1	<0.1	<0.1
MeFBSA	µg/kg ds	<0.4	<0.4	<0.4
(N-methylperfluor-n-butaansulfonamide)				
PF-3,7-DM0A	µg/kg ds	<1.0	<1.0	<1.0
(Perfluor-3,7-dimethyloctaanzuur)				
PFBSA (Perfluor-n-butaansulfonamide)	µg/kg ds	<0.1	<0.1	<0.1
MeFBSAA	µg/kg ds	<0.1	<0.1	<0.1
(N-methylperfluor-n-butaansulfonylamide az				
S PFOA totaal (Perfluorooctaanzuur) 0.7*	µg/kg ds	0.1 ²⁾	0.1 ²⁾	0.1 ²⁾
S PFOS totaal (Perfluor-n-octaansulfonzuur)	µg/kg ds	0.1 ²⁾	0.1 ²⁾	0.1 ²⁾

Nr.	Uw monsteromschrijving	Opgegeven monstermatrix	Monster nr.
6	DL8-MM6 801 (630-680) 805 (600-650)	Grond (AS3000)	14848248
7	DL8-M7 806 (620-670)	Grond (AS3000)	14848249
8	DL8-M8 809 (620-670)	Grond (AS3000)	14848250

Eurofins Analytico B.V.

Gildeweg 42-46 (lab.) Venecoweg 5
 NL-3771NB Barneveld B-9810 Nazareth
 +31 (0)34 242 63 00 +32 (0)9 222 77 59
 Info-env@eurofins.nl belgie-env@eurofins.be
 www.eurofins.nl www.eurofins.be

BNP Paribas S.A. 227 9245 25
 IBAN: NL71BNPA0227924525
 BIC: BNPANL2A
 KvK/CoC: 09088623
 BTW/VAT: NL 8043.14.883.B01




Q: door RvA geaccrediteerde verrichting
 R: AP04 erkende en geaccrediteerde verrichting
 S: AS SIKB erkende en geaccrediteerde verrichting
 V: VLAREL erkende verrichting
 W: Waals Gewest erkende verrichting

Dit certificaat mag uitsluitend in zijn geheel worden gereproduceerd.
 Eurofins Analytico B.V. is ISO 14001: 2015 gecertificeerd door TÜV en erkend door het Vlaamse, het Brusselse Gewest, het Waalse Gewest en door de overheid van Luxemburg.

Akkoord
 Pr. coörd.





Bijlage (A) met de opgegeven deelmonsterinformatie behorende bij het analysecertificaat. 2025084716/1

Pagina 1/1

Monster nr.	Uw monsteromschrijving					
Barcode	Boornr	Van	Tot	Uw datum monstername	Monsteromsch./Monstername ID	
14848243	DL8-MM1 801 (25-70) 802 (25-75) 803 (25-75)					
6200040987	802	25	75	05-Nov-2025	2	
6200040628	803	25	75	05-Nov-2025	2	
6200344028	801	25	70	07-Nov-2025	2	
14848244	DL8-M2 805 (8-50)					
6200344646	805	8	50	07-Nov-2025	1	
14848245	DL8-M3 806 (25-75)					
6200344349	806	25	75	07-Nov-2025	2	
14848246	DL8-M4 809 (8-58)					
6200344607	809	8	58	05-Nov-2025	1	
14848247	DL8-MM5 810 (8-50) 811 (8-50)					
6200344545	810	8	50	05-Nov-2025	1	
6200344592	811	8	50	05-Nov-2025	1	
14848248	DL8-MM6 801 (630-680) 805 (600-650)					
6200344887	801	630	680	07-Nov-2025	16	
0550522011	805	600	650	07-Nov-2025	15	
14848249	DL8-M7 806 (620-670)					
6200344844	806	620	670	07-Nov-2025	15	
14848250	DL8-M8 809 (620-670)					
6200344533	809	620	670	05-Nov-2025	15	




Eurofins Analytico B.V.

Gildeweg 42-46 (lab.) Venecoweg 5
 NL-3771NB Barneveld B-9810 Nazareth
 +31 (0)34 242 63 00 +32 (0)9 222 77 59
 Info-env@eurofins.nl belgie-env@eurofins.be
 www.eurofins.nl www.eurofins.be

BNP Paribas S.A. 227 9245 25
 IBAN: NL71BNPA0227924525
 BIC: BNPANL2A
 KvK/CoC: 09088623
 BTW/VAT: NL 8043.14.883.B01

Eurofins Analytico B.V. is ISO 14001: 2015 gecertificeerd door TÜV en erkend door het Vlaamse, het Brusselse Gewest, het Waalse Gewest en door de overheid van Luxemburg.

**Bijlage (B) met opmerkingen behorende bij analysecertificaat 2025084716/1**

Pagina 1/1

Opmerking 1)

Het organische stof gehalte is gecorrigeerd voor het lutumgehalte van 5.4 % m/m (SIKB 3010 pb 3).

Opmerking 2)


De toetswaarde van de som is gelijk aan de sommatie van 0,7*RG

**Eurofins Analytico B.V.**

Gildeweg 42-46 (lab.) Venecoweg 5
NL-3771NB Barneveld B-9810 Nazareth
+31 (0)34 242 63 00 +32 (0)9 222 77 59
Info-env@eurofins.nl belgie-env@eurofins.be
www.eurofins.nl www.eurofins.be

BNP Paribas S.A. 227 9245 25
IBAN: NL71BNPA0227924525
BIC: BNPANL2A
KvK/CoC: 09088623
BTW/VAT: NL 8043.14.883.B01

Eurofins Analytico B.V. is ISO 14001: 2015 gecertificeerd door TÜV en erkend door het Vlaamse, het Brusselse Gewest, het Waalse Gewest en door de overheid van Luxemburg.



Bijlage (C) met methodeverwijzingen behorende bij analysecertificaat 2025084716/1

Pagina 1/1

Analyse	Methode	Techniek	Methode referentie
Voorbehandeling			
Cryogeen malen	W0106	Voorbehandeling	AS3000
Bodemkundige analyses			
Droge Stof	W0104	Gravimetrie	pb 3010-2 en NEN-EN 15934
Organische stof (gloeiverlies)	W0109	Gravimetrie	pb 3010-3 en NEN 5754
PerFluorKoolwaterstoffen (PFC)			
Perfluorverbinding (PFAS 38 verb)	W0323	LC-MSMS	Eigen methode
Som lin + vert PFOS & PF0A AS3000	W0323	LC-MSMS	Eigen methode

Waar van toepassing is nadere informatie over de door eurofins analytico toegepaste onderzoeksmethoden alsmede een classificatie van de meetonzekerheid opgenomen in ons overzicht "Specificaties analysemethoden", versie juni 2024



Eurofins Analytico B.V.

Gildeweg 42-46 (lab.) Venecoweg 5
 NL-3771NB Barneveld B-9810 Nazareth
 +31 (0)34 242 63 00 +32 (0)9 222 77 59
 Info-env@eurofins.nl belgie-env@eurofins.be
 www.eurofins.nl www.eurofins.be

BNP Paribas S.A. 227 9245 25
 IBAN: NL71BNPA0227924525
 BIC: BNPANL2A
 KvK/CoC: 09088623
 BTW/VAT: NL 8043.14.883.B01

Eurofins Analytico B.V. is ISO 14001: 2015 gecertificeerd door TÜV en erkend door het Vlaamse, het Brusselse Gewest, het Waalse Gewest en door de overheid van Luxemburg.

Tauw Nederland BV
Mevr. Kirsten de Haan
Zekeringstraat 43G
AMSTERDAM
Nederland

Analysecertificaat

Datum: 16-12-2025

Hierbij ontvangt u de resultaten van het navolgende laboratoriumonderzoek.

Certificaatnummer/Versie	AR-421-2025-129018-01
Uw project/verslagnummer	1302922
Uw projectnaam	Deventer, PFAS bodemonderzoek diverse lo
Opdrachtnummer	421-2025-129018
Projectafpraak	-
Ontvangst monster(s) op	03-12-2025
Uw Monsternemer	-
Startdatum analyse	03-12-2025
Datum einde analyse	16-12-2025
Validatiedatum	16-12-2025
Bijlage(n)	A

Accreditatie/Erkenning:

S0: AS3000 Erkenning L010

Nadere informatie over de toegepaste onderzoeksmethoden alsmede een classificatie van de meetonzekerheid staan vermeld in de laatst geldende versie van ons overzicht "Specificaties analysemethoden".

Dit certificaat mag uitsluitend in zijn geheel worden gereproduceerd. De analyseresultaten hebben alleen betrekking op het door u aangeleverde monster.

Wij vertrouwen erop uw opdracht hiermee naar verwachting te hebben uitgevoerd. Mocht u naar aanleiding van dit analysecertificaat nog vragen hebben, verzoeken wij u contact op te nemen met de afdeling Customer Support.

Met vriendelijke groet,
Eurofins Analytico (Barneveld)



Ing. A. Veldhuizen
Technical Manager

Analyse	Eenheid	1	2	3
Bodemkundige analyses				
<i>pb. 3010-2 & NEN-EN 15934</i>				
S0 Droge stof	% (m/m)	85,9	82,1	88,1
<i>pb. 3010-3 & NEN 5754</i>				
S0 Organische stof	% (m/m) ds	3,0	< 0,7	2,7
Gloeirest	% (m/m) ds	96,6	99,7	96,9
PerFluorKoolwaterstoffen(PFC)				
<i>Eigen methode</i>				
S0 PFBA (Perfluor-n-butaanzuur)	µg/kg ds	< 0,1	< 0,1	0,1
S0 PFPeA (Perfluor-n-pentaanzuur)	µg/kg ds	< 0,1	< 0,1	< 0,1
S0 PFHxA (Perfluor-n-hexaanzuur)	µg/kg ds	< 0,1	< 0,1	< 0,1
S0 PFHpA (Perfluor-n-heptaanzuur)	µg/kg ds	< 0,1	< 0,1	< 0,1
S0 PFOA lineair (perfluorocataanzuur)	µg/kg ds	< 0,1	< 0,1	0,5
S0 PFOA vertakt (perfluorocataanzuur)	µg/kg ds	< 0,1	< 0,1	< 0,1
S0 PFNA (Perfluor-n-nonaanzuur)	µg/kg ds	< 0,1	< 0,1	< 0,1
S0 PFDA (Perfluor-n-decaanzuur)	µg/kg ds	< 0,1	< 0,1	< 0,1
S0 PFUnDA (Perfluor-n-undecaanzuur)	µg/kg ds	< 0,1	< 0,1	< 0,1
S0 PFDODA (Perfluor-n-dodecaanzuur)	µg/kg ds	< 0,1	< 0,1	< 0,1
S0 PFTTrDA (Perfluor-n-tridecaanzuur)	µg/kg ds	< 0,1	< 0,1	< 0,1
S0 PFTeDA (Perfluor-n-tetradecaanzuur)	µg/kg ds	< 0,1	< 0,1	< 0,1
S0 PFHxDA (Perfluor-n-hexadecaanzuur)	µg/kg ds	< 0,1	< 0,1	< 0,1
S0 PFODA (Perfluor-n-octadecaanzuur)	µg/kg ds	< 0,1	< 0,1	< 0,1
S0 PFBS (Perfluor-n-butaansulfonzuur)	µg/kg ds	< 0,1	< 0,1	< 0,1
S0 PFPeS (Perfluor-n-pentaansulfonzuur)	µg/kg ds	< 0,1	< 0,1	< 0,1
S0 PFHxS (perfluorhexaansulfonzuur)	µg/kg ds	< 0,1	< 0,1	< 0,1
S0 PFHpS (Perfluor-n-heptaansulfonzuur)	µg/kg ds	< 0,1	< 0,1	< 0,1
S0 PFOS lineair (perfluorocataansulfonzuur)	µg/kg ds	0,3	< 0,1	0,9
S0 PFOS vertakt (perfluorocataansulfonzuur)	µg/kg ds	< 0,1	< 0,1	0,3
S0 PFDS (Perfluor-n-decaansulfonzuur)	µg/kg ds	< 0,1	< 0,1	< 0,1
S0 4:2 FTS (4:2 Fluortelomeersulfonzuur)	µg/kg ds	< 0,1	< 0,1	< 0,1
S0 6:2 FTS (6:2 Fluortelomeersulfonzuur)	µg/kg ds	< 0,1	< 0,1	< 0,1
S0 8:2 FTS (8:2 Fluortelomeersulfonzuur)	µg/kg ds	< 0,1	< 0,1	< 0,1

No.	Uw Monsteromschrijving	Monstermatrix	Uw bemonsterings - datum	Ons Monsternr.
1	DL8-M9	Grond AS3000	03-12-2025	421-2025-00391813
2	DL8-M10	Grond AS3000	03-12-2025	421-2025-00391814
3	DL8-MM11	Grond AS3000	03-12-2025	421-2025-00391815

Dit certificaat mag uitsluitend in zijn geheel worden gereproduceerd.

Eurofins Analytico BV

KvK/CoC No. 09088623

 Gildeweg 42-46
 3771 NB Barneveld
 Nederland

www.eurofins.nl

 Op al onze leveringen zijn onze Algemene Voorwaarden van toepassing. Zie www.eurofins.nl

**TESTEN
RvA L010**

 BNP Paribas S.A. Netherlands
 IBAN NL71BNPA0227924525
 BIC/SWIFT-Code BNPANL2A
 BTW nummer: NL804314883B01

 AR-421-2025-129018-01
 Pagina 2/5

Analyse	Eenheid	1	2	3
PerFluorKoolwaterstoffen(PFC)				
<i>Eigen methode</i>				
S0 10:2 FTS (10:2 Fluortelomeersulfonzuur)	µg/kg ds	< 0,1	< 0,1	< 0,1
S0 PFOSA (perfluorooctaansulfonamide)	µg/kg ds	< 0,1	< 0,1	< 0,1
HPFHpA (7H-perfluorheptaanzuur)	µg/kg ds	< 0,4	< 0,4	< 0,4
4H-PFUnDA (2H,2H,3H,3H-perfluorundecaanzuur)	µg/kg ds	< 0,4	< 0,4	< 0,4
8:2 Fluortelomeer onverzadigd carbonzuur	µg/kg ds	< 0,1	< 0,1	< 0,1
S0 8:2 diPAP (8:2 Fluortelomeerfosfaat diester)	µg/kg ds	< 0,1	< 0,1	< 0,1
F53B:9-Cl-hexadecafluor-3-oxanonaan-1-sulfonaat	µg/kg ds	< 0,1	< 0,1	< 0,1
DONA (4,8-dioxa-3H-perfluormonaanzuur)	µg/kg ds	< 0,1	< 0,1	< 0,1
EtPFOSA (N-Ethylperfluorooctaansulfonamide)	µg/kg ds	< 0,1	< 0,1	< 0,1
S0 EtPFOSAA (N-ethylperfluor-n-octaansulfonamido-azijnzuur)	µg/kg ds	< 0,1	< 0,1	< 0,1
MeFBSA (N-methylperfluor-n-butaansulfonamide)	µg/kg ds	< 0,4	< 0,4	< 0,4
S0 MePFOSAA (N-methylperfluor-n-octaansulfonamido-azijnzuur)	µg/kg ds	< 0,1	< 0,1	< 0,1
PF-3,7-DMOA (perfluor-3,7-dimethyloctaanzuur)	µg/kg ds	< 1,0	< 1,0	< 1,0
PFBSA (Perfluor-n-butaansulfonamide)	µg/kg ds	< 0,1	< 0,1	< 0,1
S0 MePFOSA (N-methylperfluorooctaansulfonamide)	µg/kg ds	< 0,1	< 0,1	< 0,1
MeFBSAA (N-methylperfluor-n-butaansulfonylamide azijnzuur)	µg/kg ds	< 0,1	< 0,1	< 0,1
S0 som PFOA (factor 0,7)	µg/kg ds	0,1	0,1	0,5
S0 som PFOS (factor 0,7)	µg/kg ds	0,3	0,1	1,2

No.	Uw Monsteromschrijving	Monstermatrix	Uw bemonsterings - datum	Ons Monsternr.
1	DL8-M9	Grond AS3000	03-12-2025	421-2025-00391813
2	DL8-M10	Grond AS3000	03-12-2025	421-2025-00391814
3	DL8-MM11	Grond AS3000	03-12-2025	421-2025-00391815

Vrijgegeven door: BP5F


**TESTEN
RvA L010**

Dit certificaat mag uitsluitend in zijn geheel worden gereproduceerd.

Eurofins Analytico BV

KvK/CoC No. 09088623

 Gildeweg 42-46
3771 NB Barneveld
Nederland

www.eurofins.nl

 Op al onze leveringen zijn onze Algemene Voorwaarden van toepassing. Zie www.eurofins.nl

 BNP Paribas S.A. Netherlands
IBAN NL71BNPA0227924525
BIC/SWIFT-Code BNPANL2A
BTW nummer: NL804314883B01

 AR-421-2025-129018-01
Pagina 3/5

Uw aanvullende monsterinformatie:**Ons Monsternr.: 421-2025-00391813**

ORDERNR2	2019488
IDANLMONS	1011113374
SAMPLEDATE	03-12-2025 00:00

Ons Monsternr.: 421-2025-00391814

ORDERNR2	2019488
IDANLMONS	1011113375
SAMPLEDATE	03-12-2025 00:00

Ons Monsternr.: 421-2025-00391815

ORDERNR2	2019488
IDANLMONS	1011113376
SAMPLEDATE	03-12-2025 00:00

Dit certificaat mag uitsluitend in zijn geheel worden gereproduceerd.

Eurofins Analytico BV

Gildeweg 42-46
3771 NB Barneveld
Nederland

www.eurofins.nl

KvK/CoC No. 09088623

Op al onze leveringen zijn onze Algemene Voorwaarden van toepassing. Zie www.eurofins.nl



BNP Paribas S.A. Netherlands
IBAN NL71BNPA0227924525
BIC/SWIFT-Code BNPANL2A
BTW nummer: NL804314883B01

AR-421-2025-129018-01
Pagina 4/5

Appendix (A): met deelmonsterinformatie behorende bij analysecertificaat AR-421-2025-129018-01

Barcode	Boornr	Van	Tot	Uw bemonsterings - datum	Deelmonsteromschrijving
Ons Monsternr. 421-2025-00391813	Uw Monsteromschrijving DL8-M9				
6200343251	804	70	110	03-12-2025	
Ons Monsternr. 421-2025-00391814	Uw Monsteromschrijving DL8-M10				
6200343244	804	650	680	03-12-2025	16
Ons Monsternr. 421-2025-00391815	Uw Monsteromschrijving DL8-MM11				
6200343866	813	0	50	03-12-2025	1
6200343879	814	0	50	03-12-2025	1
6200343894	812	0	50	03-12-2025	1

Tauw Nederland BV
Mevr. Kirsten de Haan
Zekeringstraat 43G
AMSTERDAM
Nederland

Datum: 22-12-2025

Hierbij ontvangt u de resultaten van het navolgende laboratoriumonderzoek.

Certificaatnummer/Versie	AR-421-2025-134098-01
Uw project/verslagnummer	1302922
Uw projectnaam	Deventer, PFAS bodemonderzoek diverse lo
Opdrachtnummer	421-2025-134098
Projectafspraken	-
Ontvangst monster(s) op	10-12-2025
Uw Monsternemer	Mark Doornbos
Startdatum analyse	10-12-2025
Datum einde analyse	22-12-2025
Validatiedatum	22-12-2025
Bijlage(n)	A, U

Nadere informatie over de toegepaste onderzoeksmethoden alsmede een classificatie van de meetonzekerheid staan vermeld in de laatst geldende versie van ons overzicht "Specificaties analysemethoden".

Dit certificaat mag uitsluitend in zijn geheel worden gereproduceerd. De analyseresultaten hebben alleen betrekking op het door u aangeleverde monster.

Wij vertrouwen erop uw opdracht hiermee naar verwachting te hebben uitgevoerd. Mocht u naar aanleiding van dit analysecertificaat nog vragen hebben, verzoeken wij u contact op te nemen met de afdeling Customer Support.

Met vriendelijke groet,
Eurofins Analytico (Barneveld)



Ing. A. Veldhuizen
Technical Manager

Analyse	Eenheid	1	2	3	4
PerFluorKoolwaterstoffen (PFC - extern)					
Perfluorbutaansulfonaat (PFBS) ¹⁾	µg/L	< 0,02	0,03	< 0,02	0,03
10:2 Fluortelomeersulfonzuur (10:2 FTS) ¹⁾	µg/L	< 0,05	< 0,05	< 0,05	< 0,05
Perfluor-n-hexaansulfonzuur (PFHxS) lineair ¹⁾	µg/L	< 0,02	< 0,02	< 0,02	0,11
4:2 Fluortelomeersulfonzuur (4:2 FTS) ¹⁾	µg/L	< 0,05	< 0,05	< 0,05	< 0,05
2H,2H,3H,3H-perfluorundecaanzuur (4H-PFUnDA) ¹⁾	µg/L	< 0,05	< 0,05	< 0,05	< 0,05
6:2 Fluortelomeer sulfonzuur (6:2 FTS) ¹⁾	µg/L	< 0,05	< 0,05	< 0,05	< 0,05
Perfluor-n-pentaansulfonzuur (PFPeS) ¹⁾	µg/L	< 0,02	< 0,02	< 0,02	< 0,02
8:2 Fluortelomeerfosfaat diester (8:2 diPAP) ¹⁾	µg/L	< 0,1	< 0,1	< 0,1	< 0,1
8:2 Fluortelomeersulfonzuur (8:2 FTS) ¹⁾	µg/L	< 0,1	< 0,1	< 0,1	< 0,1
Perfluor-3,7-dimethyloctaanzuur (P37DMOA) ¹⁾	µg/L	< 0,5	< 0,5	< 0,5	< 0,5
7H-Perfluorheptaanzuur (HPFHpa) ¹⁾	µg/L	< 0,5	< 0,5	< 0,5	< 0,5
8:2 Fluortelomeer onverzadigd carbonzuur (8:2 FTUCA) ¹⁾	µg/L	< 0,05	< 0,05	< 0,05	< 0,05
F-53B (9CI-PF3ONS) ¹⁾	µg/L	< 0,02	< 0,02	< 0,02	< 0,02
4,8-Dioxa-3H-perfluormonaanzuur (DONA) ¹⁾	µg/L	< 0,02	< 0,02	< 0,02	< 0,02
Perfluor-n-butaanzuur (PFBA) ¹⁾	µg/L	0,03	0,03	< 0,02	0,02
Perfluor-n-heptaansulfonzuur (PFHpS) ¹⁾	µg/L	< 0,02	< 0,02	< 0,02	< 0,02
N-methyl perfluorocctaansulfonamide (MeFOSA) ¹⁾	µg/L	< 0,05	< 0,05	< 0,05	< 0,05
Perfluordecaansulfonaat (PFDS) ¹⁾	µg/L	< 0,02	< 0,02	< 0,02	< 0,02
Perfluor-n-hexaanzuur (PFHxA) ¹⁾	µg/L	< 0,02	< 0,02	< 0,02	< 0,02
Perfluor-n-heptaanzuur (PFHpA) ¹⁾	µg/L	0,02	0,03	< 0,02	0,03
Perfluor-n-octaanzuur (PFOA) lineair ¹⁾	µg/L	< 0,02	< 0,02	< 0,02	< 0,02
Perfluor-n-nonaanzuur (PFNA) ¹⁾	µg/L	< 0,02	< 0,02	< 0,02	< 0,02
Perfluor-n-decaanzuur (PFDeA) ¹⁾	µg/L	< 0,02	< 0,02	< 0,02	< 0,02
N-methylperfluorbutaansulfonylamide (MeFBSA) ¹⁾	µg/L	< 0,02	< 0,02	< 0,02	< 0,02
perfluorbutaansulfonylamide(N-methyl)acetaat (MeFBSAA) ¹⁾	µg/L	< 0,02	< 0,02	< 0,02	< 0,02

No.	Uw Monsteromschrijving	Monstermatrix	Uw bemonsterings - datum	Ons Monsternr.
1	801-1-1 801 (720-820)	Grondwater AS3000	10-12-2025	421-2025-00404857
2	804-1-1 804 (720-820)	Grondwater AS3000	10-12-2025	421-2025-00404858
3	805-1-1 805 (650-750)	Grondwater AS3000	10-12-2025	421-2025-00404859
4	806-1-1 806 (670-770)	Grondwater AS3000	10-12-2025	421-2025-00404860

Dit certificaat mag uitsluitend in zijn geheel worden gereproduceerd.

Analyse	Eenheid	1	2	3	4
PerFluorKoolwaterstoffen (PFC - extern)					
N-ethylperfluor-n-octaansulfonamido-azijnzuur (EtFOSAA) ¹⁾	µg/L	< 0,02	< 0,02	< 0,02	< 0,02
Perfluorbutaan sulfonamide (PFBSA) ¹⁾	µg/L	< 0,02	< 0,02	< 0,02	< 0,02
Perfluortridecaanzuur (PFTrDA) ¹⁾	µg/L	< 0,02	< 0,02	< 0,02	< 0,02
Perfluorohexadecaanzuur (PFHxDA) ¹⁾	µg/L	< 0,02	< 0,02	< 0,02	< 0,02
Perfluorooctadecaanzuur (PFODA) ¹⁾	µg/L	< 0,02	< 0,02	< 0,02	< 0,02
Perfluorooctaansulfonzuur (PFOS) vertakt ¹⁾	µg/L	< 0,02	< 0,02	< 0,02	< 0,02
Perfluorooctaanzuur (PFOA) vertakt ¹⁾	µg/L	< 0,02	< 0,02	< 0,02	< 0,02
N-methyl perfluorooctaansulfonamido-azijnzuur (MeFOSAA) ¹⁾	µg/L	< 0,1	< 0,1	< 0,1	< 0,1
Perfluordodecaanzuur (PFDoDA) ¹⁾	µg/L	< 0,02	< 0,02	< 0,02	< 0,02
Perfluorundecaanzuur (PFUnDA) ¹⁾	µg/L	< 0,02	< 0,02	< 0,02	< 0,02
Perfluorpentaanzuur (PFPeA) ¹⁾	µg/L	< 0,02	< 0,02	< 0,02	< 0,02
Perfluortetradecaanzuur (PFTeDA) ¹⁾	µg/L	< 0,02	< 0,02	< 0,02	< 0,02
N-ethyl perfluorooctaansulfonamide (EtFOSA) ¹⁾	µg/L	< 0,05	< 0,05	< 0,05	< 0,05
Perfluorooctaansulfonamide (PFOSA) ¹⁾	µg/L	< 0,02	< 0,02	< 0,02	< 0,02
Perfluorooctaansulfonzuur (PFOS) ¹⁾	µg/L	< 0,02	< 0,02	< 0,02	< 0,02
Som van lineair en vertakte PFOA ¹⁾	µg/L	< 0,02	< 0,02	< 0,02	< 0,02
Som van lineair en vertakte PFOS ¹⁾	µg/L	< 0,02	< 0,02	< 0,02	< 0,02

No.	Uw Monsteromschrijving	Monstermatrix	Uw bemonsterings - datum	Ons Monsternr.
1	801-1-1 801 (720-820)	Grondwater AS3000	10-12-2025	421-2025-00404857
2	804-1-1 804 (720-820)	Grondwater AS3000	10-12-2025	421-2025-00404858
3	805-1-1 805 (650-750)	Grondwater AS3000	10-12-2025	421-2025-00404859
4	806-1-1 806 (670-770)	Grondwater AS3000	10-12-2025	421-2025-00404860

Dit certificaat mag uitsluitend in zijn geheel worden gereproduceerd.

Analyse	Eenheid	5	6
PerFluorKoolwaterstoffen (PFC - extern)			
Perfluorbutaansulfonaat (PFBS) ¹⁾	µg/L	0,02	0,02
10:2 Fluortelomeersulfonzuur (10:2 FTS) ¹⁾	µg/L	< 0,05	< 0,05
Perfluor-n-hexaansulfonzuur (PFHxS) lineair ¹⁾	µg/L	< 0,02	< 0,02
4:2 Fluortelomeersulfonzuur (4:2 FTS) ¹⁾	µg/L	< 0,05	< 0,05
2H,2H,3H,3H-perfluorundecaanzuur (4H-PFUnDA) ¹⁾	µg/L	< 0,05	< 0,05
6:2 Fluortelomeer sulfonzuur (6:2 FTS) ¹⁾	µg/L	< 0,05	< 0,05
Perfluor-n-pentaansulfonzuur (PFPeS) ¹⁾	µg/L	< 0,02	< 0,02
8:2 Fluortelomeerfosfaat diester (8:2 diPAP) ¹⁾	µg/L	< 0,1	< 0,1
8:2 Fluortelomeersulfonzuur (8:2 FTS) ¹⁾	µg/L	< 0,1	< 0,1
Perfluor-3,7-dimethyloctaanzuur (P37DMOA) ¹⁾	µg/L	< 0,5	< 0,5
7H-Perfluorheptaanzuur (HPFHpa) ¹⁾	µg/L	< 0,5	< 0,5
8:2 Fluortelomeer onverzadigd carbonzuur (8:2 FTUCA) ¹⁾	µg/L	< 0,05	< 0,05
F-53B (9CI-PF3ONS) ¹⁾	µg/L	< 0,02	< 0,02
4,8-Dioxa-3H-perfluormonaanzuur (DONA) ¹⁾	µg/L	< 0,02	< 0,02
Perfluor-n-butaanzuur (PFBA) ¹⁾	µg/L	0,04	< 0,02
Perfluor-n-heptaansulfonzuur (PFHpS) ¹⁾	µg/L	< 0,02	< 0,02
N-methyl perfluorocctaansulfonamide (MeFOSA) ¹⁾	µg/L	< 0,05	< 0,05
Perfluordecaansulfonaat (PFDS) ¹⁾	µg/L	< 0,02	< 0,02
Perfluor-n-hexaanzuur (PFHxA) ¹⁾	µg/L	0,05	< 0,02
Perfluor-n-heptaanzuur (PFHpA) ¹⁾	µg/L	0,08	< 0,02
Perfluor-n-octaanzuur (PFOA) lineair ¹⁾	µg/L	0,16	< 0,02
Perfluor-n-nonaanzuur (PFNA) ¹⁾	µg/L	< 0,02	< 0,02
Perfluor-n-decaanzuur (PFDeA) ¹⁾	µg/L	< 0,02	< 0,02
N-methylperfluorbutaansulfonylamide (MeFBSA) ¹⁾	µg/L	< 0,02	< 0,02
perfluorbutaansulfonylamide(N-methyl)acetaat (MeFBSAA) ¹⁾	µg/L	< 0,02	< 0,02
N-ethylperfluor-n-octaansulfonamido-azijnzuur (EtFOSAA) ¹⁾	µg/L	< 0,02	< 0,02

No.	Uw Monsteromschrijving	Monstermatrix	Uw bemonsterings - datum	Ons Monsternr.
5	808-1-1 808 (1030-1130)	Grondwater AS3000	10-12-2025	421-2025-00404861
6	809-1-1 809 (680-780)	Grondwater AS3000	10-12-2025	421-2025-00404862

Dit certificaat mag uitsluitend in zijn geheel worden gereproduceerd.

Analyse	Eenheid	5	6
PerFluorKoolwaterstoffen (PFC - extern)			
Perfluorbutaan sulfonamide (PFBSA) ¹⁾	µg/L	< 0,02	< 0,02
Perfluortridecaanuur (PFTrDA) ¹⁾	µg/L	< 0,02	< 0,02
Perfluorohexadecaanuur (PFHxDA) ¹⁾	µg/L	< 0,02	< 0,02
Perfluorooctadecaanuur (PFODA) ¹⁾	µg/L	< 0,02	< 0,02
Perfluorooctaansulfonzuur (PFOS) vertakt ¹⁾	µg/L	< 0,02	< 0,02
Perfluorooctaanzuur (PFOA) vertakt ¹⁾	µg/L	< 0,02	< 0,02
N-methyl perfluorooctaansulfonamido-azijnzuur (MeFOSAA) ¹⁾	µg/L	< 0,1	< 0,1
Perfluordodecaanuur (PFDoDA) ¹⁾	µg/L	< 0,02	< 0,02
Perfluorundecaanuur (PFUnDA) ¹⁾	µg/L	< 0,02	< 0,02
Perfluorpentaanuur (PFPeA) ¹⁾	µg/L	0,04	< 0,02
Perfluortetradecaanuur (PFTeDA) ¹⁾	µg/L	< 0,02	< 0,02
N-ethyl perfluorooctaansulfonamide (EtFOSA) ¹⁾	µg/L	< 0,05	< 0,05
Perfluorooctaansulfonamide (PFOSA) ¹⁾	µg/L	< 0,02	< 0,02
Perfluorooctaansulfonzuur (PFOS) ¹⁾	µg/L	< 0,02	< 0,02
Som van lineair en vertakte PFOA ¹⁾	µg/L	0,16	< 0,02
Som van lineair en vertakte PFOS ¹⁾	µg/L	< 0,02	< 0,02

No.	Uw Monsteromschrijving	Monstermatrix	Uw bemonsterings - datum	Ons Monsternr.
5	808-1-1 808 (1030-1130)	Grondwater AS3000	10-12-2025	421-2025-00404861
6	809-1-1 809 (680-780)	Grondwater AS3000	10-12-2025	421-2025-00404862

Vrijgegeven door: BP5F

Gegevens uitvoerend Laboratorium:

- 1) Eurofins Omegam BV, Eurofins Omegam Laboratoria (Amsterdam), Nederland

Dit certificaat mag uitsluitend in zijn geheel worden gereproduceerd.

Eurofins Analytico BV

Gildeweg 42-46
3771 NB Barneveld
Nederland

www.eurofins.nl

KvK/CoC No. 09088623

Op al onze leveringen zijn onze Algemene Voorwaarden van toepassing. Zie www.eurofins.nl

BNP Paribas S.A. Netherlands
IBAN NL71BNPA0227924525
BIC/SWIFT-Code BNPANL2A
BTW nummer: NL804314883B01

AR-421-2025-134098-01
Pagina 6/14

Appendix (A): met deelmonsterinformatie behorende bij analysecertificaat AR-421-2025-134098-01

Barcode	Boornr	Van	Tot	Uw bemonsterings - datum	Deelmonsteromschrijving
Ons Monsternr. 421-2025-00404857	Uw Monsteromschrijving	801-1-1 801 (720-820)			
0880069704	801	720	820	10-12-2025	1
Ons Monsternr. 421-2025-00404858	Uw Monsteromschrijving	804-1-1 804 (720-820)			
0880069714	804	720	820	10-12-2025	1
Ons Monsternr. 421-2025-00404859	Uw Monsteromschrijving	805-1-1 805 (650-750)			
0880069715	805	650	750	10-12-2025	1
Ons Monsternr. 421-2025-00404860	Uw Monsteromschrijving	806-1-1 806 (670-770)			
0880069713	806	670	770	10-12-2025	1
Ons Monsternr. 421-2025-00404861	Uw Monsteromschrijving	808-1-1 808 (1030-1130)			
0880069723	808	1030	1130	10-12-2025	1
Ons Monsternr. 421-2025-00404862	Uw Monsteromschrijving	809-1-1 809 (680-780)			
0880069724	809	680	780	10-12-2025	1

Eurofins Analytico B.V.
T.a.v. ASM
Gildeweg 42-48
3771NB BARNEVELD

Uw kenmerk : 421-2025-134098
Ons kenmerk : Project 2045807
Validatieref. : 2045807_certificaat_v1
Opdrachtverificatiecode: GPZW-MDWS-UBDL-TBRD

Amsterdam, 22 december 2025

Hierbij zend ik u de resultaten van het laboratoriumonderzoek dat op uw verzoek is uitgevoerd in de door u aangeboden monsters.

De resultaten hebben uitsluitend betrekking op de monsters, zoals die door u voor analyse ter beschikking werden gesteld.

Het onderzoek is, met uitzondering van eventueel uitbesteed onderzoek, uitgevoerd door Eurofins Omegam. Informatie omtrent de gebruikte analysemethode(n) kunt u vinden in ons klantenportaal Mijn Lab onder "Info en Docs".

Ik wijs u erop dat het analysecertificaat alleen in zijn geheel mag worden gereproduceerd. Ik vertrouw erop uw opdracht volledig en naar tevredenheid te hebben uitgevoerd. Heeft u naar aanleiding van deze rapportage nog vragen, dan verzoek ik u contact op te nemen met onze klantenservice.

Hoogachtend,
namens Eurofins Omegam,



Ing. J. Tukker
Manager productie

Op dit certificaat zijn onze algemene voorwaarden van toepassing.
Dit analysecertificaat mag niet anders dan in zijn geheel worden gereproduceerd.

Eurofins Omegam B.V.
H.J.E. Wenckebachweg 120
NL-1114 AD Amsterdam-Duivendrecht
Nederland

T +31-(0)20-597 66 80
CSOmegam@etbnl.eurofins.com
www.eurofins.nl

IBAN NL 16 BNPA 0227667980
BIC BNPANL2A
BTW nr. NL8139.67.132.B01
KvK nr. 34215654

ANALYSECERTIFICAAT

Projectcode : 2045807
Uw project omschrijving : 421-2025-134098
Opdrachtgever : Eurofins Analytico B.V.

Uw Monsterreferenties

9146009 = 421-2025-00404857
 9146010 = 421-2025-00404858
 9146011 = 421-2025-00404859

Opgegeven bemonsteringsdatum :	10/12/2025	10/12/2025	10/12/2025
Ontvangstdatum opdracht :	12/12/2025	12/12/2025	12/12/2025
Startdatum :	12/12/2025	12/12/2025	12/12/2025
Monstercode :	9146009	9146010	9146011
Uw Matrix :	Grondwater	Grondwater	Grondwater

Organische parameters - per- en polyfluoralkylstoffen (PFAS) HPLC-MS/MS

Perfluorcarbonszuren:

PFBA	µg/l	0,03	0,03	< 0,02
PFPeA	µg/l	< 0,02	< 0,02	< 0,02
PFHxA	µg/l	< 0,02	< 0,02	< 0,02
PFHpA	µg/l	0,02	0,03	< 0,02
PFOA lineair	µg/l	< 0,02	< 0,02	< 0,02
PFOA vertakt	µg/l	< 0,02	< 0,02	< 0,02
PFNA	µg/l	< 0,02	< 0,02	< 0,02
PFDA	µg/l	< 0,02	< 0,02	< 0,02
PFUnDA	µg/l	< 0,02	< 0,02	< 0,02
PFDoDA	µg/l	< 0,02	< 0,02	< 0,02
PFTTrDA	µg/l	< 0,02	< 0,02	< 0,02
PFTeDA	µg/l	< 0,02	< 0,02	< 0,02
PFHxDA	µg/l	< 0,02	< 0,02	< 0,02
PFODA	µg/l	< 0,02	< 0,02	< 0,02

Perfluorsulfonzuren:

PFBS	µg/l	< 0,02	0,03	< 0,02
PFPeS	µg/l	< 0,02	< 0,02	< 0,02
PFHxS	µg/l	< 0,02	< 0,02	< 0,02
PFHpS	µg/l	< 0,02	< 0,02	< 0,02
PFOS lineair	µg/l	< 0,02	< 0,02	< 0,02
PFOS vertakt	µg/l	< 0,02	< 0,02	< 0,02
PFDS	µg/l	< 0,02	< 0,02	< 0,02

Perfluorverbindingen - precursors:

4:2 FTS	µg/l	< 0,05	< 0,05	< 0,05
6:2 FTS	µg/l	< 0,05	< 0,05	< 0,05
8:2 FTS	µg/l	< 0,1	< 0,1	< 0,1
10:2 FTS	µg/l	< 0,05	< 0,05	< 0,05
PFOSA	µg/l	< 0,02	< 0,02	< 0,02

Perfluorverbindingen - overig:

HPFHpA	µg/l	< 0,5	< 0,5	< 0,5
4H-PFUnDA	µg/l	< 0,05	< 0,05	< 0,05
8:2 FTUCA	µg/l	< 0,05	< 0,05	< 0,05
9Cl-PF3ONS (F53-B)	µg/l	< 0,02	< 0,02	< 0,02
ADONA	µg/l	< 0,02	< 0,02	< 0,02
EtFOSA	µg/l	< 0,05	< 0,05	< 0,05
EtFOSAA	µg/l	< 0,02	< 0,02	< 0,02
MeFBSA	µg/l	< 0,02	< 0,02	< 0,02
MeFOSAA	µg/l	< 0,1	< 0,1	< 0,1
P37DMOA	µg/l	< 0,5	< 0,5	< 0,5
PFBSA	µg/l	< 0,02	< 0,02	< 0,02
MeFOSA	µg/l	< 0,05	< 0,05	< 0,05
MeFBSAA	µg/l	< 0,02	< 0,02	< 0,02
8:2 diPAP	µg/l	< 0,1	< 0,1	< 0,1
som PFOA	µg/l	< 0,02	< 0,02	< 0,02
som PFOS	µg/l	< 0,02	< 0,02	< 0,02

ANALYSECERTIFICAAT

Projectcode : 2045807
Uw project omschrijving : 421-2025-134098
Opdrachtgever : Eurofins Analytico B.V.

Uw Monsterreferenties

9146012 = 421-2025-00404860
9146013 = 421-2025-00404861
9146014 = 421-2025-00404862

Opgegeven bemonsteringsdatum :	10/12/2025	10/12/2025	10/12/2025
Ontvangstdatum opdracht :	12/12/2025	12/12/2025	12/12/2025
Startdatum :	12/12/2025	12/12/2025	12/12/2025
Monstercode :	9146012	9146013	9146014
Uw Matrix :	Grondwater	Grondwater	Grondwater

Organische parameters - per- en polyfluoralkylstoffen (PFAS) HPLC-MS/MS

Perfluorcarbonszuren:

PFBA	µg/l	0,02	0,04	< 0,02
PFPeA	µg/l	< 0,02	0,04	< 0,02
PFHxA	µg/l	< 0,02	0,05	< 0,02
PFHpA	µg/l	0,03	0,08	< 0,02
PFOA lineair	µg/l	< 0,02	0,16	< 0,02
PFOA vertakt	µg/l	< 0,02	< 0,02	< 0,02
PFNA	µg/l	< 0,02	< 0,02	< 0,02
PFDA	µg/l	< 0,02	< 0,02	< 0,02
PFUnDA	µg/l	< 0,02	< 0,02	< 0,02
PFDoDA	µg/l	< 0,02	< 0,02	< 0,02
PFTTrDA	µg/l	< 0,02	< 0,02	< 0,02
PFTeDA	µg/l	< 0,02	< 0,02	< 0,02
PFHxDA	µg/l	< 0,02	< 0,02	< 0,02
PFODA	µg/l	< 0,02	< 0,02	< 0,02

Perfluorsulfonzuren:

PFBS	µg/l	0,03	0,02	0,02
PFPeS	µg/l	< 0,02	< 0,02	< 0,02
PFHxS	µg/l	0,11	< 0,02	< 0,02
PFHpS	µg/l	< 0,02	< 0,02	< 0,02
PFOS lineair	µg/l	< 0,02	< 0,02	< 0,02
PFOS vertakt	µg/l	< 0,02	< 0,02	< 0,02
PFDS	µg/l	< 0,02	< 0,02	< 0,02

Perfluorverbindingen - precursors:

4:2 FTS	µg/l	< 0,05	< 0,05	< 0,05
6:2 FTS	µg/l	< 0,05	< 0,05	< 0,05
8:2 FTS	µg/l	< 0,1	< 0,1	< 0,1
10:2 FTS	µg/l	< 0,05	< 0,05	< 0,05
PFOSA	µg/l	< 0,02	< 0,02	< 0,02

Perfluorverbindingen - overig:

HPFHpA	µg/l	< 0,5	< 0,5	< 0,5
4H-PFUnDA	µg/l	< 0,05	< 0,05	< 0,05
8:2 FTUCA	µg/l	< 0,05	< 0,05	< 0,05
9Cl-PF3ONS (F53-B)	µg/l	< 0,02	< 0,02	< 0,02
ADONA	µg/l	< 0,02	< 0,02	< 0,02
EtFOSA	µg/l	< 0,05	< 0,05	< 0,05
EtFOSAA	µg/l	< 0,02	< 0,02	< 0,02
MeFBSA	µg/l	< 0,02	< 0,02	< 0,02
MeFOSAA	µg/l	< 0,1	< 0,1	< 0,1
P37DMOA	µg/l	< 0,5	< 0,5	< 0,5
PFBSA	µg/l	< 0,02	< 0,02	< 0,02
MeFOSA	µg/l	< 0,05	< 0,05	< 0,05
MeFBSAA	µg/l	< 0,02	< 0,02	< 0,02
8:2 diPAP	µg/l	< 0,1	< 0,1	< 0,1
som PFOA	µg/l	< 0,02	0,16	< 0,02
som PFOS	µg/l	< 0,02	< 0,02	< 0,02

ANALYSECERTIFICAAT

Projectcode : 2045807
Uw project omschrijving : 421-2025-134098
Opdrachtgever : Eurofins Analytico B.V.

Opmerkingen m.b.t. analyses

Opmerking(en) algemeen

De volgende informatie is indien van toepassing verstrekt door de opdrachtgever:
Project omschrijving, Monsterreferentie(s), Opgegeven bemonsteringsdatum, Matrix, Monsterdiepte, Potnr (Barcode), Veldgegevens, Veldwaarnemingen en Bemonsteringsdata. De opgegeven bemonsteringsdatum kan van invloed zijn op de geldigheid van de resultaten.

ANALYSECERTIFICAAT

Projectcode : 2045807
Uw project omschrijving : 421-2025-134098
Opdrachtgever : Eurofins Analytico B.V.

Barcodeschema's

<i>Monstercode</i>	<i>Uw referentie</i>	<i>uw monsterref.</i>	<i>uw diepte</i>	<i>uw barcode</i>
9146009	421-2025-00404857	421-2025-00404857		0880069704
9146010	421-2025-00404858	421-2025-00404858		0880069714
9146011	421-2025-00404859	421-2025-00404859		0880069715
9146012	421-2025-00404860	421-2025-00404860		0880069713
9146013	421-2025-00404861	421-2025-00404861		0880069723
9146014	421-2025-00404862	421-2025-00404862		0880069724

ANALYSECERTIFICAAT

Projectcode : 2045807
Uw project omschrijving : 421-2025-134098
Opdrachtgever : Eurofins Analytico B.V.

Bijlage Omschrijvingen PFAS

PFAS component	Volledige naam PFAS component
10:2 FTS	10:2 FTS (10:2 fluortelomeer sulfonzuur)
4:2 FTS	4:2 FTS (4:2 fluortelomeer sulfonzuur)
4H-PFUnDA	4H-PFUnDA (2H,2H,3H,3H-Perfluorundecaanzuur)
6:2 FTS	6:2 FTS (6:2 fluortelomeer sulfonzuur)
8:2 diPAP	8:2 DiPAP (8:2 fluortelomeer fosfaat diester)
8:2 FTS	8:2 FTS (8:2 fluortelomeer sulfonzuur)
8:2 FTUCA	8:2 FTUCA (8:2 Fluortelomeer onverzadigd carbonzuur)
9Cl-PF3ONS (F53-B)	9Cl-PF3ONS (F53-B) (9-chloorhexadecafluor-3-oxanonaan-1-sulfonzuur)
ADONA	ADONA (ammonium 4,8-dioxa-3H-perfluornonanoaat)
EtFOSA	EtFOSA (N-ethyl perfluoroctaansulfonamide)
EtFOSAA	EtFOSAA (n-ethylperfluoroctaansulfonamide acetaat)
HPFHpA	HPFHpA (7H-perfluorheptaanzuur)
MeFBSA	MeFBSA (N-methylperfluorbutaansulfonylamide)
MeFBSAA	MeFBSAA (perfluorbutaansulfonylamide(N-methyl)acetaat)
MeFOSA	MeFOSA (n-methylperfluoroctaansulfonamide)
MeFOSAA	MeFOSAA (n-methylperfluoroctaansulfonamide acetaat)
P37DMOA	P37DMOA (perfluor-3,7-dimethyloctaanzuur)
PFBA	PFBA (perfluorbutaanzuur)
PFBS	PFBS (perfluorbutaansulfonzuur)
PFBSA	PFBSA (perfluorbutaansulfonamide)
PFDA	PFDA (perfluordecaanzuur)
PFDoDA	PFDoDA (perfluordodecaanzuur)
PFDS	PFDS (perfluordecaansulfonzuur)
PFHpA	PFHpA (perfluor-n-heptaanzuur)
PFHpS	PFHpS (perfluorheptaansulfonzuur)
PFHxA	PFHxA (perfluorhexaanzuur)
PFHxDA	PFHxDA (perfluorhexadecaanzuur)
PFHxS	PFHxS (perfluorhexaansulfonzuur)
PFNA	PFNA (perfluornonaanzuur)
PFOA lineair	PFOA lineair (perfluoroctaanzuur)
PFOA vertakt	PFOA vertakt (perfluoroctaanzuur)
PFODA	PFODA (perfluoroctadecaanzuur)
PFOS lineair	PFOS lineair (perfluoroctaansulfonzuur)
PFOS vertakt	PFOS vertakt (perfluoroctaansulfonzuur)
PFOSA	PFOSA (perfluoroctaansulfonamide)
PFPeA	PFPeA (perfluorpentaanzuur)
PFPeS	PFPeS (perfluor-n-pentaansulfonzuur)
PFTeDA	PFTeDA (perfluor-n-tetradecaanzuur)
PFTTrDA	PFTTrDA (perfluortridecaanzuur)
PFUnDA	PFUnDA (perfluorundecaanzuur)

ANALYSECERTIFICAAT

Projectcode : 2045807
Uw project omschrijving : 421-2025-134098
Opdrachtgever : Eurofins Analytico B.V.

Analysemethoden Grondwater

In dit analysecertificaat zijn de volgende analyses uitgevoerd volgens de onderstaande analysemethoden.

Perfluorverbindingen : Eigen methode

.....



Kenmerk


R008-1302922AMY-V01-srb-NL

Bijlage 8

Vooronderzoek Geofoxx

Vooronderzoek conform NEN 5725

Walstraat te Deventer





Vooronderzoek conform NEN 5725

Walstraat te Deventer

Opdrachtgever

Gemeente Deventer
De heer M. Udink
Postbus 5000
Grote Kerkhof 1
7400 GC Deventer

Adviesbureau

Geofoxx
Eektestraat 10
Postbus 221
7570 AE Oldenzaal
0541 - 58 55 44

Status

Definitief

Datum

17 juni 2024

Projectnummer

20230477

Documentkenmerk

20230477_a1RAP_Walstraat

Auteur

J.T. (Jori) Hooghwinkel

Paraaf:

Controle/vrijgave

J.L.V. (Jeroen) Oosterwegel

Paraaf:



Inhoudsopgave

1	Inleiding	1
2	Resultaten vooronderzoek	2
	2.1 Algemeen	2
	2.2 Bronverwijzing	2
	2.3 Locatiegegevens en huidig gebruik	3
	2.4 Voormalig gebruik	4
	2.5 Terreinverkenning	5
	2.6 Beschikbare bodeminformatie	6
	2.7 Bodemopbouw en geohydrologie	8
3	Risicobeoordeling	10
4	Conclusies en aanbevelingen	11
5	Voorstel onderzoeksprogramma	12
Bijlagen		
1.	Situatietekening met potentiële bronlocaties	
2.	Omgevingsrapportage provincie Overijssel	
3.	Foto's terreinverkenning	
4.	Verontreinigingsbronnen en toepassingen PFAS	



1 Inleiding

In opdracht van Gemeente Deventer is door Geofoxx¹ een vooronderzoek conform NEN 5725 uitgevoerd op de locatie van de voormalige DAIM aan de Walstraat te Deventer.

De provincie Overijssel heeft in 2022 een nadere analyse laten uitvoeren naar potentieel verdachte locaties op PFAS. Hierbij zijn mogelijke 'bronlocaties' van PFAS (vooral gebaseerd op UBI en LISA codering) geografisch gekoppeld aan risicovolle locaties 'receptoren', zoals speelplaatsen, woningen, waterwingebieden en moestuinen. Binnen de gemeente Deventer zijn met behulp van deze en andere bronnen uiteindelijk 14 locaties geselecteerd om een historisch vooronderzoek op uit te voeren. Walstraat te Deventer is één van deze 14 locaties.

Doel van het vooronderzoek is het vaststellen of sprake is (geweest) van een potentiële bodembelasting met PFAS. Op basis daarvan kan worden vastgesteld of mogelijk sprake is van humane of verspreidingsrisico's.

In dit rapport zijn de resultaten van het vooronderzoek weergegeven in hoofdstuk 2 en 3. In hoofdstuk 4 zijn de conclusies en een advies opgenomen.

In hoofdstuk 5 is een onderzoekstrategie met bemonsteringsplan voor het uitvoeren van een bodemonderzoek opgesteld. De onderzoekstrategie is vooral gericht op het bepalen van de aanwezigheid van PFAS boven de INEV en eventuele aanwezige risico's.

¹ De opdrachtgever en terreineigenaar zijn geen zuster- of moederbedrijf en komen niet uit de eigen organisatie zodat de onafhankelijkheid van het onderzoek is gewaarborgd.



2 Resultaten vooronderzoek

2.1 Algemeen

Het doel van een vooronderzoek is het verzamelen van inzichten over de eventuele aanwezigheid van verontreinigingen op de onderzoekslocatie. Hierbij wordt een inschatting gemaakt van de aard, mate, oorzaak en ligging van mogelijke verontreinigingen. Om dit doel te bereiken wordt relevante informatie over de onderzoekslocatie en eventueel de beïnvloeding vanuit de directe omgeving verzameld, geanalyseerd en geïnterpreteerd. De te verzamelen informatie is afhankelijk van de aanleiding en het doel van het vooronderzoek en heeft betrekking op locatiegegevens, bodemopbouw en geohydrologie, te verwachten bodemkwaliteit en potentieel bodembedreigende activiteiten op de onderzoekslocatie.

In de NEN 5725² wordt onderscheid gemaakt in algemene en specifieke onderzoeksaspecten die verzameld moeten worden. Voor dit vooronderzoek geldt dat specifieke informatie verzameld moet worden over PFAS bronnen. Er zal hierbij worden nagegaan hoe de opbouw is van de bodem, wat de herkomst is van de grond en op welke wijze PFAS zich mogelijk in de bodem zou kunnen verspreiden of hebben verspreid.

Het vooronderzoek wordt afgesloten met een conclusie, die zal leiden tot een onderzoekshypothese. De hypothese betreft de verwachting met betrekking tot de aanwezigheid van een bodemverontreiniging met PFAS.

Daarnaast worden in dit vooronderzoek ook de potentiële gezondheidsrisico's in beeld gebracht.

2.2 Bronverwijzing

In tabel 2.1 zijn de geraadpleegde bronnen van dit vooronderzoek weergegeven.

Tabel 2.1: Bronverwijzing

Nr.	Bron	Verwijzing
1.	Topografische ligging en kadastrale gegevens	PDOK; www.google.nl/maps ; www.kadaster.nl
2.	Historische kaarten	www.topotijdreis.nl
3.	Regionale bronnen	https://overijssel.omgevingsrapportage.nl/ Omgevingsdienst IJsselland Nota bodembeheer van de regio IJsselland (TAUW, 27-10-2023, kenmerk R002-1291303ABR-V04-mwl-NL).
4.	Lokale bronnen	Archief gemeente Deventer; nieuwsberichten
5.	Geohydrologische gegevens	www.dinoloket.nl ; www.grondwatertools.nl
6.	Terreinverkenning	Fysiek en/of digitaal; www.google.nl/maps

Wanneer er twijfels zijn over de eventuele betrouwbaarheid van de bron, wordt hierover in de betreffende paragraaf expliciet aandacht besteed en wordt tevens aangegeven of deze bron invloed heeft gehad op de uiteindelijke conclusie van het vooronderzoek.

² NEN 5725 (Bodem – Landbodem – Strategie voor het uitvoeren van milieuhygiënisch vooronderzoek, oktober 2017).

2.3 Locatiegegevens en huidig gebruik



Afbeelding 2.1: Luchtfoto met in rood de onderzoekslocatie (bron: 1)



Afbeelding 2.2 Impressie van de onderzoekslocatie (bron: 6)

De onderzoekslocatie is gelegen aan de oostzijde van het centrum van Deventer. De locatie staat kadastraal bekend als gemeente Deventer, sectie E en meerder nummers. De oppervlakte van de onderzoekslocatie bedraagt circa 13.000 m².

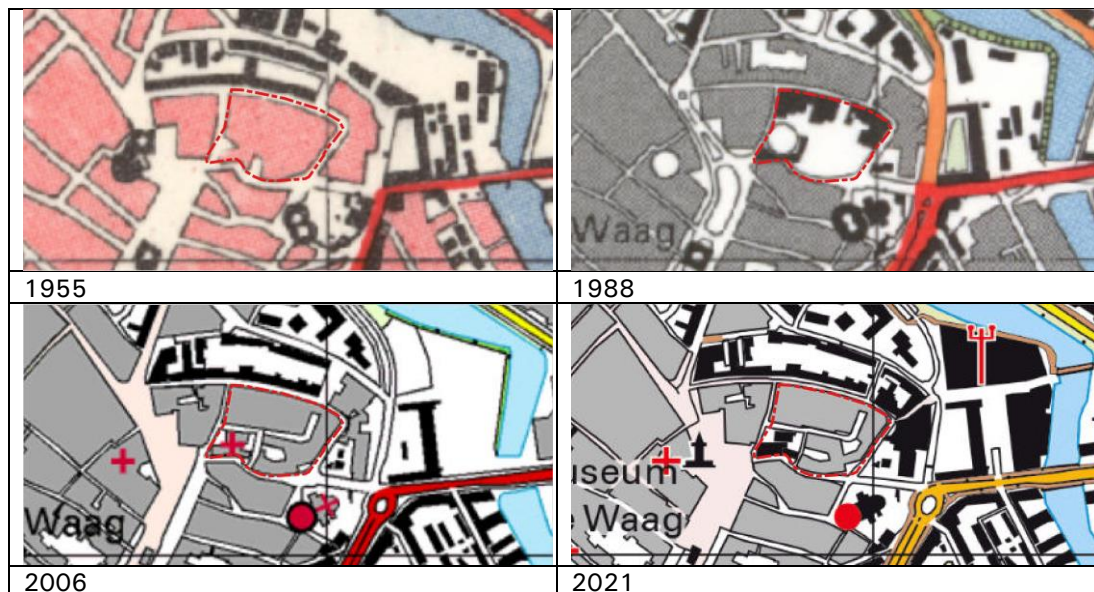
De algemene gegevens over de locatie zijn weergegeven in de volgende tabel. In bijlage 3 zijn de foto's van de locatie opgenomen.

Tabel 2.2: Algemene gegevens onderzoekslocatie

Algemene gegevens onderzoekslocatie	
Locatie omschrijving:	Locatie betreft woningen ter plaatse van de voormalige DAIM-fabriek
Oppervlakte onderzoekslocatie:	Circa 13.000 m ²
Bebouwing:	Woningen
Verharding:	Klinkers
Kadastrale aanduiding:	Gemeente Deventer, Sectie , Meerdere nummers

2.4 Voormalig gebruik

In onderstaande afbeelding zijn historische kaarten opgenomen (bron 2).



Afbeelding 2.3: Historische kaarten met in rood locatiegrenzen (bron: 2)

2.4.1 Bedrijfsactiviteiten

Van het onderzoeksgebied zijn via het bodeminformatiesysteem van de gemeente Deventer omgevingsrapportages opgevraagd waarbij de bodeminformatie samengevat wordt weergegeven alsook eventuele locaties uit het historisch bodembestand. De omgevingsrapportage is toegevoegd in bijlage 2.

Uit deze rapportage zijn relevante activiteiten van het historisch bodembestand beschouwd en beoordeeld. Om een inschatting te kunnen maken welke type bedrijven of activiteiten een hoog risico opleveren op het ontstaan van een bodemverontreiniging is het rapport van Arcadis (*PFAS in products and waste streams in The Netherlands, kenmerk D10019268:50, 2021*) gebruikt. Per bedrijfscategorie is aangegeven in hoeverre het risico op een het aantreffen van een PFAS verontreiniging hoog of laag wordt geschat. Bij een laag risico is het niet uit te sluiten dat PFAS is verwerkt op de locatie, maar is de kans op bodemverontreiniging lager doordat werkzaamheden bijvoorbeeld in een gesloten proces plaatsvinden of dat de concentraties PFAS in de gebruikte producten laag is. Bij een hoog risico zijn de concentraties aan PFAS in het bedrijfsproces of activiteit gemiddeld genomen hoger en kan door onzorgvuldige werkzaamheden (zeker in het verleden) PFAS in het milieu terechtkomen.

Tabel 2.3: Geregistreerde historische activiteiten

Nr	Geregistreeerde HBB-activiteit	Bedrijfsnaam (indien bekend)	Startjaar - eindjaar (indien bekend)	PFAS-risico
<i>Onderzoekslocatie</i>				
<i>Walstraat</i>				
1.	Capsulefabriek (Drukkerij)	DAIM	1883 - 1980	Hoog
2.	Rubber producten industrie	DAIM	1921 - 1950	Medium
3.	Loodgieterij	DAIM	1925 - 1980	Laag
4.	Lak en vernis (verf) inrichting	DAIM	1939 - 1980	Hoog
5.	Blikwaren fabriek	DAIM	1957 - 1980	Medium
6.	Ondergrondse benzine en diesel tanks	DAIM	1959 - onbekend	Laag
7.	Ondergrondse opslag halogeenvoudend oplosmiddel	DAIM	1981 - onbekend	Laag

2.4.2 Calamiteiten

De volgende calamiteiten hebben plaats gevonden op de locatie:

- Brand in de binnenstad van Deventer, gelegen ten hoogte van Brink. Enorme schade, bij de woning zijn alleen nog maar een paar houten palen te zien. Het is niet bekend of er blusschuim gebruikt is bij het blussen van de brand. Het voorval heeft circa 100 meter van de onderzoekslocatie plaatsgevonden. (bron: De Stentor)

2.5 Terreinverkenning

Het terrein is verkend middels digitale bronnen en locatiebezoek (bron: 6). In afbeelding 2.4 is een impressie weergegeven van de onderzoekslocatie.



Straatbeeld van de Walstraat



Straatbeeld van de Golstraat



Straatbeeld van de Prinsenplaats

Afbeelding 2.4: Impressie van de onderzoekslocatie (bron: 6)

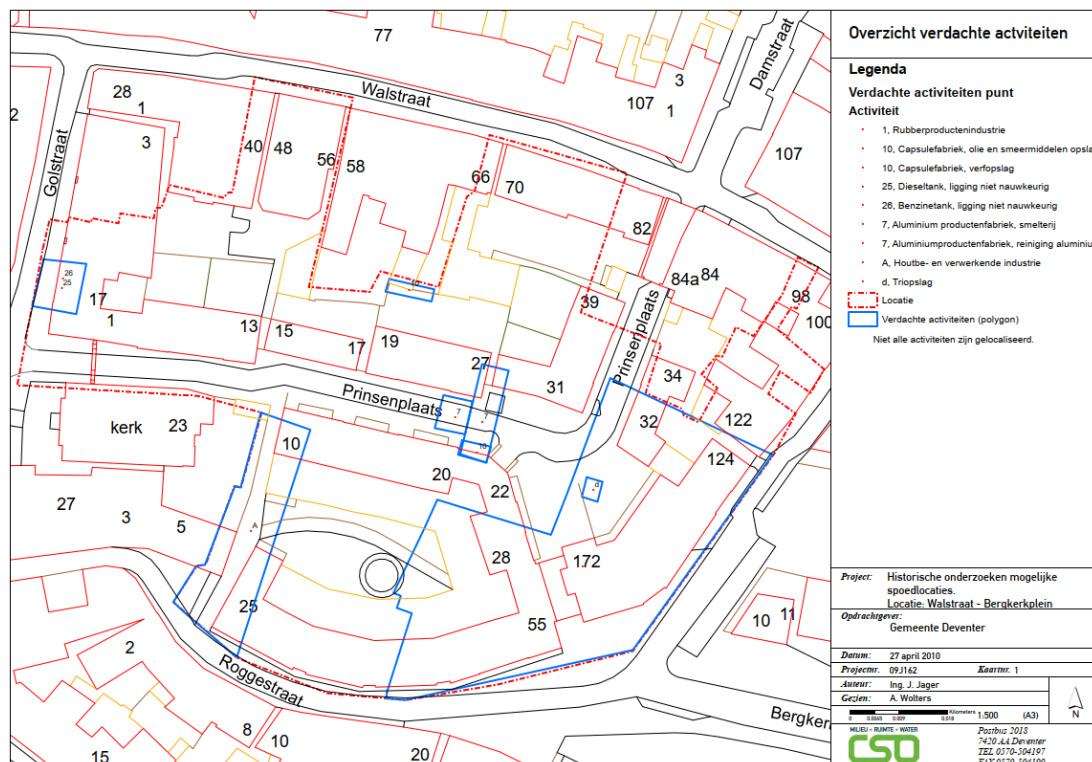
2.6 Beschikbare bodeminformatie

2.6.1 Reeds uitgevoerde bodemonderzoeken

Op of in de directe omgeving van de locatie zijn diverse bodemonderzoeken uitgevoerd. In tabel 2.4 is een samenvatting van de reeds uitgevoerde bodemonderzoeken weergegeven. In de Omgevingsrapportages is gefilterd op jaartal van onderzoek. Sinds 2019 wordt PFAS regionaal meegenomen in bodemonderzoek. Om deze reden is in de omgevingsrapportage gezocht op de jaartallen na 2018 om recent onderzoek waar mogelijk op PFAS is geanalyseerd boven water te krijgen. Voor het verkrijgen van additionele historische informatie zijn bodemrapporten uitgevoerd voor 2018 gescand voor relevante informatie.

Tabel 2.4: Reeds uitgevoerde bodemonderzoeken vanaf 2018

Nr.	Soort onderzoek	Resultaten onderzoek
Bergkerkplein		
<i>Voor 2018:</i>		
1.	<i>Historisch onderzoek Walstraat Bergkerkplein, CSO, 09J162-0743, 24 juni 2010</i>	Uit het historisch onderzoek blijkt dat er meerdere HBB activiteiten plaats hebben gevonden op de locatie. De belangrijkste activiteiten zijn genoemd in tabel 2.3, een overzicht van de verdachte activiteiten is weergegeven in afbeelding 2.5. Niet alle activiteiten zijn gelocaliseerd. Van 1883 tot 1980 heeft de capsulefabriek van DAIM op de locatie gestaan. Daarnaast is voor hetzelfde bedrijf o.a. een loodgieterij, een lak- en vernisruimte en een blikwarenfabriek actief geweest.
2.	<i>Saneringsevaluatie Bergkerkplein en prinsenplaats, Enexis B.V., 30022 ANL versie 4.1 januari 2012, januari 2012</i>	Betreft een sanering van twee deellocaties op een kabeltracé aan de Prinsenplaats en het Bergkerkplein. De werkzaamheden voor het kabeltracé zijn gedaan onder milieukundige begeleiding. De uitgekomen grond is naast de sleuf gelegd en na de werkzaamheden volledig terug geplaatst.
<i>Na 2018:</i>		
Geen onderzoeken bekend		
Golstraat 23		
<i>Voor 2018:</i>		
1.	<i>Verkennd bodemonderzoek, Oranjewoud, 234021, 19 augustus 2010</i>	Betreft een bodem- en asbestonderzoek, met als aanleiding de verkoop van het perceel. Visueel er veel puinhoudend materiaal aangetroffen in de bodem. Tot 5,5 m-mv is geen grondwater aangetroffen, waardoor grondwateranalyses achterwege zijn gelaten. Er zijn maximaal licht verhoogde gehalten zware metalen en PCB in de bovengrond aangetroffen. Tevens is asbest aangetroffen in gehalten van 11 mg/kg ds, wat onder de interventiewaarde voor asbest zit (100 mg/kg ds). Er is geen onderzoek gedaan naar PFAS.
<i>Na 2018:</i>		
Geen onderzoeken bekend		



Afbeelding 2.5: Overzicht verdachte activiteiten ter plaatse van de onderzoekslocatie. (bron: Historisch onderzoek Walstraat Bergkerkplein, CSO, 09J162-0743, 24 juni 2010).



2.6.2 Archiefonderzoek

Op 27 maart 2024 zijn relevante stukken (bodemrapporten, Hinderwetvergunningen en/of WM-dossiers) ingezien in het gemeente archief van Deventer door Hanneke Oosterwegel en Jori Hooghwinkel.

De volgende stukken zijn ingezien:

- a) Aanvragen vergunning Wet Milieubeheer (DAIM), 9 december 2009;
 - b) Emissie-onderzoek koolwaterstoffen, Tauw, 3881512, 29 september 2000;
 - c) Veiligheidsinformatiebladen van enkele veel gebruikte lakken bij DAIM.
- a) Betreft een aanvraag van DAIM production & Services Deventer voor een nieuwe vergunning omvattende de gehele inrichting. Hieruit blijkt dat de inrichting de volgende milieu relevante activiteiten omvat (activiteiten met hoog PFAS-risico zijn onderstreept):
- opslag van grond- en hulpstoffen waaronder milieugevaarlijke stoffen. De lakken en oplosmiddelen bevinden zich in gesloten drums (maximale inhoud 200 L);
 - lakken en drogen;
 - aanmaak films en drukplaten (Litho);
 - mechanische vervorming (knippen, stampen en dieptrekken);
 - aanbrengen van perforaties (rolleer- en inkurkmachines);
 - harden van metaal (harderij).
- Op diverse plaatsen in de inrichting zijn brandrepressiemiddelen aanwezig (slanghaspels en handbrandblussers). Het merendeel betreft poederblussers.
- b) Betreft een emissie onderzoek om de emissie van koolwaterstoffen van DAIM vast te stellen. Hieruit blijkt dat totale emissie van koolwaterstoffen circa 28000 kg per jaar is. Het grootste gedeelte hiervan (67%) wordt veroorzaakt door de laklijn. De emissie werd gedaan via de schoorsteen van de fabriek (tegenwoordig in gebruik als monument). Derhalve is directe omgeving van de fabriek verdacht op aanwezigheid van PFAS.
- c) Betreft de inventarisatie van enkele veelgebruikte lakken gebruikt in de lak- en vernisrichting van de DAIM fabriek. Het betreft o.a. de volgende stoffen: Gold vinyl disp. Lining (polyvinylchloride), Red TSV ctg (vinyl), Gold TSV lubr. Ctg (vinyl) en Clear TSV varnish (polyvinylchloride). Van geen van de onderzochte stoffen is bij ons bekend dat ze PFAS-houdend zijn.

2.6.3 Gebiedsgericht bodembeleid

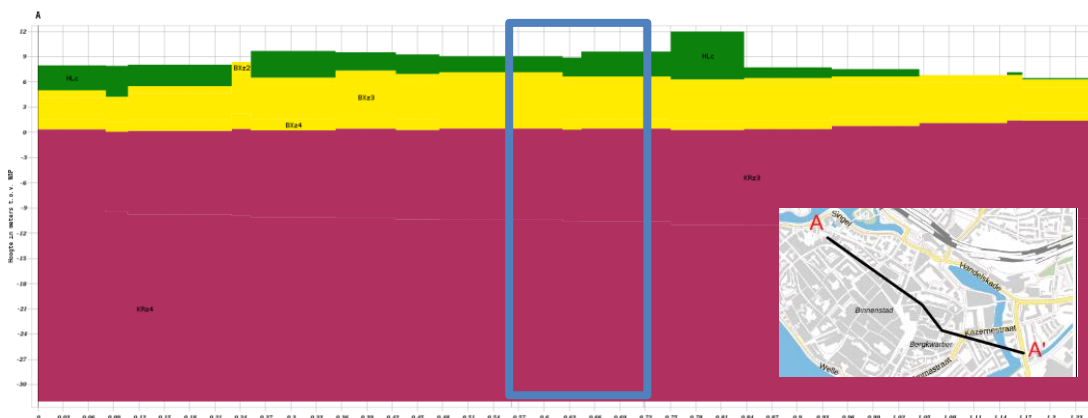
In tabel 2.5 is een overzicht gegeven van de voor de locatie geldende klasseindeling uit de bodemkwaliteitskaart PFAS.

Tabel 2.5: Bodemkwaliteitskaart PFAS

Omschrijving		
Bodemkwaliteitskaart PFAS	Bovengrond: Toepasbaar op landbodem als klasse Wonen/Industrie	Ondergrond: Vrij toepasbaar buiten grondwaterbeschermingsgebieden

2.7 Bodemopbouw en geohydrologie

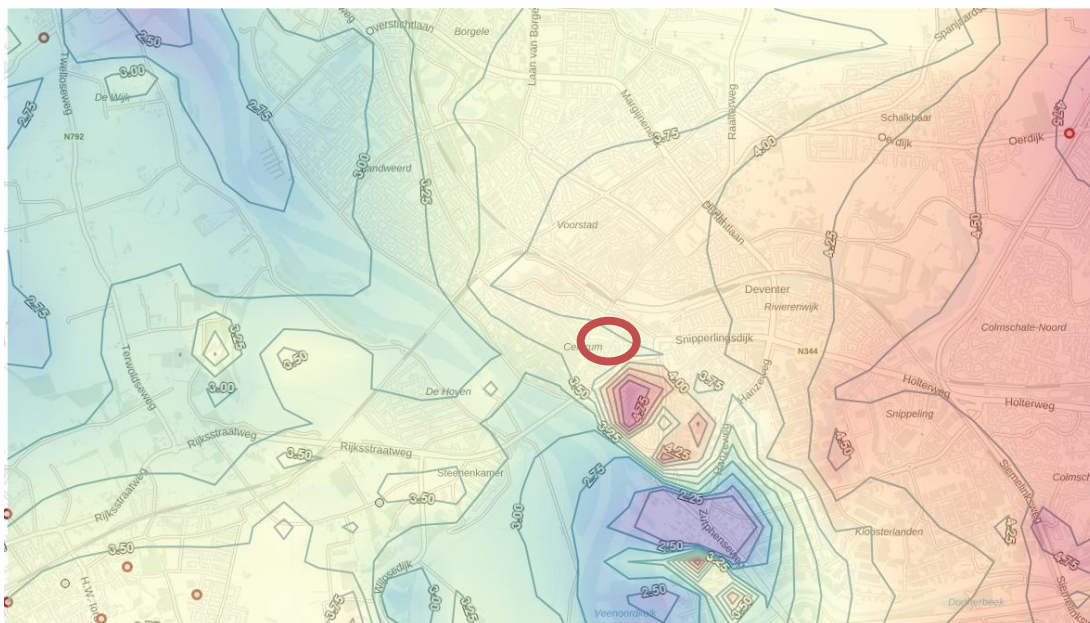
Onderstaande afbeelding (afbeelding 2.6) en tabel 2.6 geven schematisch de globale geologische bodemopbouw in de omgeving van de onderzoekslocatie weer, bepaald op basis van een doorsnede in het REGIS-II model van TNO (DinoLoket). De afzettingen zijn met toenemende diepte (van jong naar oud) weergegeven.



Afbeelding 2.6: Globale geologische bodemopbouw met de onderzoekslocatie in het blauw (bron: 5)

Tabel 2.6: Regionale bodemopbouw

Diepte (m-mv)	Formatie	Samenstelling
0 - 4	Van Boxtel	Zandige eenheid, hoofdzakelijk bestaande uit midden en fijn zand, met weinig zandige klei en grof zand en een spoor klei, veen en grind
4 - 34	Van Kreftenheye	Zandige eenheid, hoofdzakelijk bestaande uit midden en grof zand, met weinig zandige klei, fijn zand en grind en een spoor klei en veen



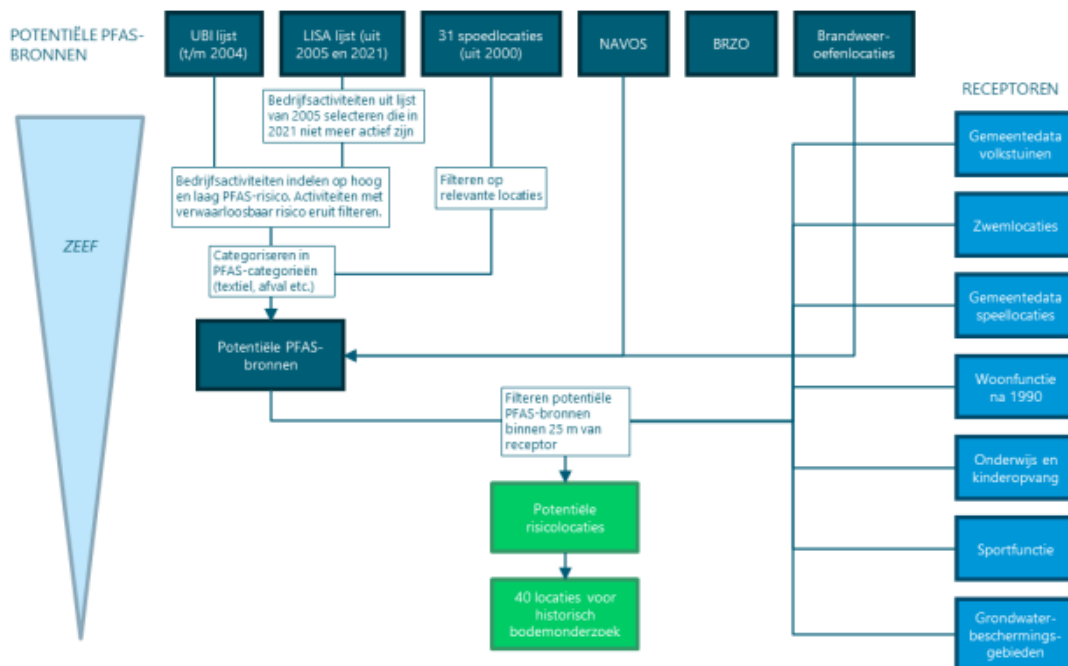
Afbeelding 2.7: Isohyphenkaart (onderzoekslocatie in het rood)

De grondwaterstand op de locatie bedraagt circa 2,0 m -mv. De regionale grondwaterstroming in het watervoerend pakket is zuidwestelijk gericht. De locatie ligt niet in een grondwaterbeschermingsgebied.

3 Risicobeoordeling

De locatie is geselecteerd op grond van de in afbeelding 3.1 weergegeven criteria.

Afbeelding 1 Schematisch overzicht van de zeefmethodiek om te komen tot potentiële risicolocaties en een lijst van 40 locaties voor historisch onderzoek. In donkerblauw staan de potentiële PFAS bronnen, in lichtblauw de receptoren (locaties met humaan risico bij PFAS in de bodem) en in groen staan de uitkomsten



Toelichting: De BRZO locaties zijn niet meegenomen in de zeef
Afbeelding 3.1: Criteria uitgevoerde data analyse (bron: 5).

Op onderhavige locatie betreft de bron 'Voormalige DAIM-fabriek' met als gevoelige receptor de huidige 'Woningen' op de locatie.

De resultaten van het vooronderzoek duiden op de volgende mogelijke risico's:

Uit het vooronderzoek komt naar voren dat op de locatie van 1883-1980 een capsulefabriek op de locatie aanwezig is geweest, genaamd DAIM (Deventer Algemene Industriële Maatschappij). Door de jaren heen zijn verschillende aparte afdelingen gevormd binnen het fabrieksterrein, die invloed kunnen hebben op risicobeoordeling:

- Lak en vernis inrichting
- Drukkerij

Deze activiteiten hebben een hoog risicogehalte voor PFAS en zijn daarom potentiële puntbronnen. Doordat de vrijgekomen stoffen van deze activiteiten via emissie buiten de fabriek zijn beland, is de gehele onderzoekslocatie verdacht.



4 Conclusies en aanbevelingen

In opdracht van Gemeente Deventer is door Geofoxx³ een vooronderzoek conform NEN 5725 uitgevoerd op het voormalige DAIM fabrieksterrein te Deventer.

De provincie Overijssel heeft in 2022 een nadere analyse laten uitvoeren naar potentieel verdachte locaties op PFAS. Hierbij zijn mogelijke 'bronlocaties' van PFAS (vooral gebaseerd op UBI en LISA codering) geografisch gekoppeld aan risicovolle locaties 'receptoren', zoals speelplaatsen, woningen, waterwingebieden en moestuinen. Binnen de gemeente Deventer zijn met behulp van deze en andere bronnen uiteindelijk 14 locaties geselecteerd om een historisch vooronderzoek op uit te voeren. Walstraat te Deventer is één van deze 14 locaties.

Uit het vooronderzoek blijkt dat er een capsulefabriek heeft gestaan op de onderzoekslocatie, namelijk van DAIM (Deventer Algemene Industriële Maatschappij). De capsulefabriek zelf en een lak- en vernisinrichting zijn potentiële puntbronnen met een hoog PFAS-risico.

Op basis van onderhavig vooronderzoek wordt geconcludeerd dat de onderzoekslocatie vanuit de NEN 5725 als PFAS-verdacht (>INEV-waarde) wordt aangemerkt. Aanvullend onderzoek is noodzakelijk.

In hoofdstuk 5 is een voorstel voor het onderzoeksprogramma voor het verkennend onderzoek opgenomen.

³ De opdrachtgever en terreineigenaar zijn geen zuster- of moederbedrijf en komen niet uit de eigen organisatie zodat de onafhankelijkheid van het onderzoek is gewaarborgd.



5 Voorstel onderzoeksprogramma

Op basis van het uitgevoerde vooronderzoek is gekozen voor de onderzoeksstrategie waarbij alleen de locatie indicatief wordt onderzocht nabij de potentiële bron.

Aangezien de exacte locaties van de meeste potentiële bronlocaties niet bekend is, is de gehele onderzoekslocatie verdacht. Boringen en peilbuizen zijn zo gelijkmatig mogelijk verdeeld op openbaar bereikbare locaties.

In onderstaande tabel is het onderzoeksprogramma opgenomen. In bijlage 1.2 is het programma visueel weergegeven (situatietekening met boorplan).

Tabel 5.1: Overzicht uit te voeren werkzaamheden

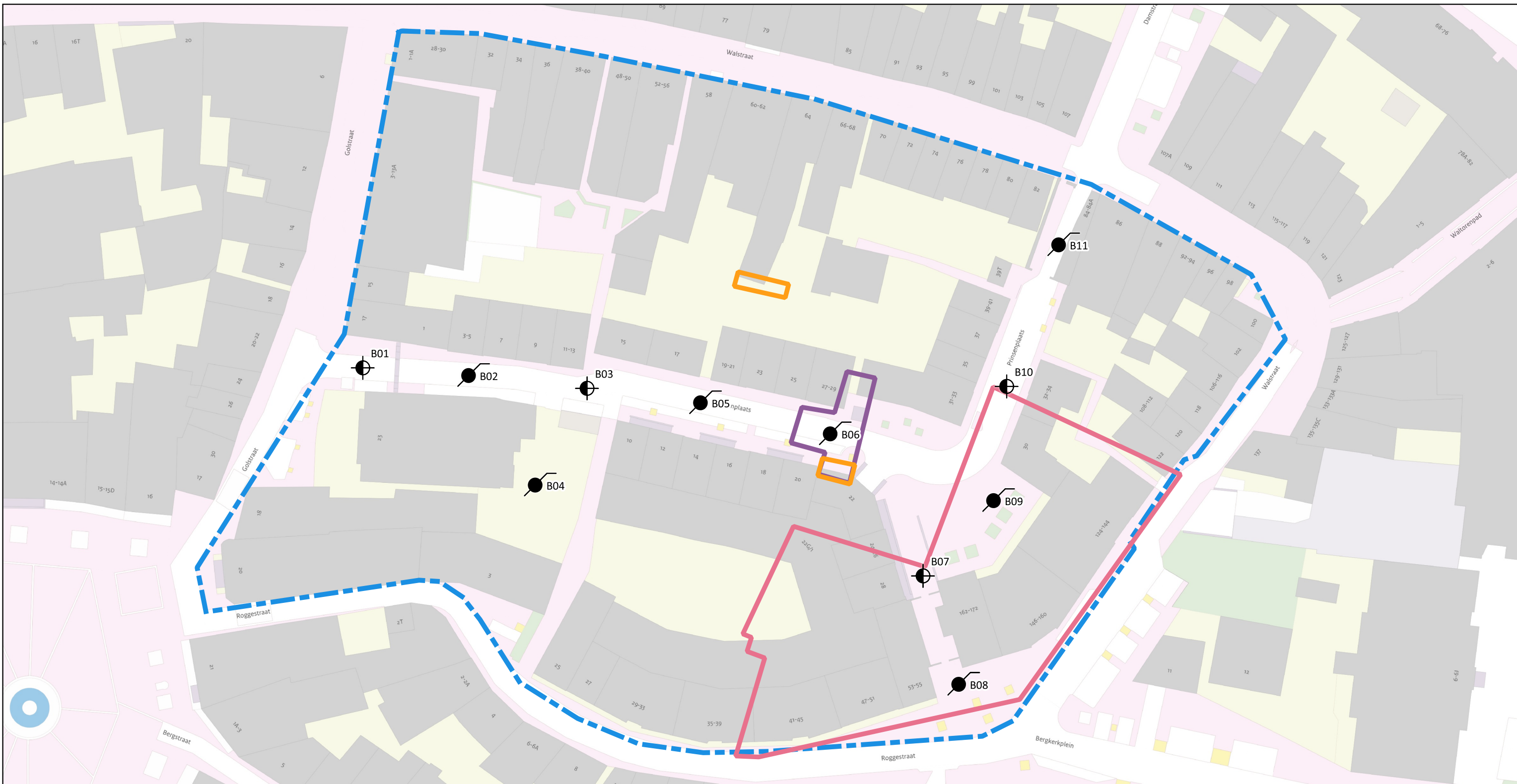
Onderzoeks-locatie	Veldwerk		Analyses					
			Bovengrond (0,0-0,5 m-mv)		Ondergrond (grondwaterstand)		Grondwater	
	aantal	diepte (m-mv)	aantal	pakket	aantal	pakket	aantal	pakket
	4x boring	2,0	4x	PFAS ¹	4x	PFAS ¹	-	-
	7x peilbuis	3.0	7x	PFAS ¹	7x	PFAS ¹	7x	PFAS ¹

Toelichting tabel 5.1:







¹ : PFAS grond/grondwater: PerFluor-Alkyl Stoffen (o.a. PFOA en PFOS). Het analyse pakket is gebaseerd op de advieslijst van Bodemplus d.d. 12 juli 2019 en bestaat uit 30 PFAS-componenten.



Bijlage 1: Situatietekening met potentiële bronlocaties

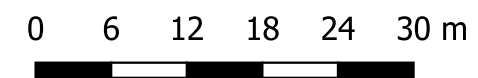


Legenda

-  Onderzoekslocatie
-  Capsulefabriek opslag
-  Aluminium producten industrie
-  Rubberproductenindustrie
-  Boring tot 2 m-mv
-  Peilbuis



Overzichtskaart: 1:5.000



Omschrijving:
Situatietekening met potentiële bronlocaties

Project:
Walstraat te Deventer

Projectnummer:
20230477

Opdrachtgever:
Gemeente Deventer

Bijlage: 1
Schaal: 1:600
Formaat: A3

Datum: 30-4-2024
Tekenaar: JOHO





Bijlage 2: Omgevingsrapportage provincie Overijssel

Bodeminformatie

Dynamisch Rapport - 11-04-2024



Geselecteerd gebied



25.00-meter contour



Locatie



Percelen

Inhoudsopgave

Inleiding	3
Gegevens binnen het geselecteerde gebied	5
Locaties	5
Gegevens binnen de 25.00-meter contour rond het geselecteerde gebied	147
Locaties	147
Disclaimer	228
Toelichting	229

Inleiding

Indien er stoffen in de bodem voorkomen die van nature niet in de bodem zitten is sprake van bodemverontreiniging.

De provincie Overijssel en vijf grote gemeenten in Overijssel (Almelo, Deventer, Enschede, Hengelo en Zwolle) zijn in het kader van de Wet bodembescherming (Wbb) aangewezen als de instanties die toezien op het saneren van verontreinigde bodem en het voorkomen van nieuwe bodemverontreiniging (bevoegd gezag Wet bodembescherming). Zij sturen de bodemsaneringsoperatie aan en voeren zelf bodemsaneringen uit en beoordelen plannen en saneringen die door anderen (bedrijven, particulieren en gemeenten) worden uitgevoerd.

Naast deze bevoegde gezagen voor de Wet bodembescherming zijn alle gemeenten bevoegd voor wat betreft de niet ernstige bodemverontreiniging.

Sinds de oprichting van de Omgevingsdiensten in 2018 zijn (een deel van) de bodemtaken overgedragen van de provincie en gemeenten aan de Omgevingsdienst Twente en de Omgevingsdienst IJsselland.

In Overijssel werken de provincie, omgevingsdiensten en een groot aantal gemeenten met hetzelfde Bodeminformatiesysteem (BIS); een overzicht hiervan is opgenomen in bijgevoegde tabel. In deze rapportage treft u gegevens aan die afkomstig zijn uit dat BIS. Hiermee krijgt u een indruk van de aan- of afwezigheid van gegevens over mogelijke bodemverontreiniging in het geselecteerde gebied. Indien uit de tabel blijkt dat de gemeentelijke gegevens niet of gedeeltelijk worden meegenomen in het BIS, dan verzoeken wij u contact op te nemen met de betreffende gemeente voor het verkrijgen van de relevante bodemdata.

Indien er bij de in deze rapportage vermelde locaties ook documenten met links zijn vermeld kunnen deze documenten vanuit deze rapportage gedownload worden. Deze documenten zijn zo zorgvuldig mogelijk geautomatiseerd geanonimiseerd. Desondanks kan het voorkomen dat deze documenten toch nog persoonsgegevens bevatten. Op verzoek zullen wij deze gegevens alsnog uit het document verwijderen.

Als u vragen heeft over de in dit rapport vermelde gegevens, of melding wilt maken van niet goed geanonimiseerde documenten of andere fouten of onvolkomenheden in de rapportage dan kunt u contact opnemen met de betreffende Omgevingsdienst of gemeente. De contactgegevens staan in onderstaande tabel.

Gemeente	Gegevens opgenomen in het gezamenlijke BIS en in deze rapportage	Aanvullende informatie op te vragen via
Almelo	Ja	bodemdata@almelo.nl
Borne	Ja	info@borne.nl
Dalfsen	Ja	bodem@odijsselland.nl
Deventer	Ja	bodem@odijsselland.nl
Dinkelland	Ja	info@dinkelland.nl
Enschede	Nee	https://www.enschede.nl/ondergrond
Haaksbergen	Deels	gemeente@haaksbergen.nl
Hardenberg	Ja	bodem@odijsselland.nl
Hellendoorn	Ja	gemeente@hellendoorn.nl
Hengelo	Ja	gemeente@hengelo.nl

Hof van Twente	Ja	info@hofvantwente.nl
Kampen	Ja	bodem@odijsselland.nl
Losser	Deels	gemeente@losser.nl
Oldenzaal	Ja	info@oldenzaal.nl
Olst-Wijhe	Ja	bodem@odijsselland.nl
Ommen	Ja	bodem@odijsselland.nl
Raalte	Ja	bodem@odijsselland.nl
Rijssen-Holten	Ja	gemeente@rijssen-holten.nl
Staphorst	Ja	bodem@odijsselland.nl
Steenwijkerland	Ja	bodem@odijsselland.nl
Tubbergen	Ja	gemeente@tubbergen.nl
Twenterand	Ja	info@twenterand.nl
Wierden	Ja	bouwenenwonen@wierden.nl
Zwartewaterland	Ja	bodem@odijsselland.nl
Zwolle	Ja	bodem@odijsselland.nl
Omgevingsdienst Twente	Ja van Provincie	info@odtwente.nl
Omgevingsdienst IJsselland	Ja van Provincie	bodem@odijsselland.nl

Gegevens binnen het geselecteerde gebied

Locaties

De volgende bodemlocaties zijn bekend in het geselecteerde gebied:

Locatie: 12004; Brink 11-12

Locatienaam	12004; Brink 11-12
Adres	Brink 11
Woonplaats	Deventer
Gemeente	Deventer
Locatiecode	AA015003943
Locatiecode bevoegd gezag Wbb	DE015003943
Gegevensbeheerder	Omgevingsdienst IJsselland
Vervolgactie Wbb	uitvoeren NO
Statusverontreiniging op basis van onderzoeken	ernstig, geen spoed
Laatst uitgevoerd onderzoek	Meldingsformulier BUS saneringsplan: Melding Tijdelijk uitplaatsen BUS sanering Brink 11 te Deventer 01-11-2023

Uitgevoerde onderzoeken

De volgende bodemonderzoeken zijn bekend binnen deze locatie:

Datum	Type	Naam	Auteur	Oprachtnummer	Conclusie overheid
01-11-2023	Meldingsformulier BUS saneringsplan	Melding Tijdelijk uitplaatsen BUS sanering Brink 11 te Deventer	BK Ingenieurs	Z2023-00011366	
17-10-2023	Verkennd onderzoek NEN 5740	Verkennd bodemonderzoek Brink 11, 7411 BR te Deventer	BK Ingenieurs	Z2023-00011366	
13-06-2014	Verkennd onderzoek NEN 5740	12004-02; BRINK 11 -12 TE DEVENTER	ENVITA	320797	Status o.b.v. onderzoek: ernstig, geen spoed Algemene conclusie: Ernstig, niet spoedeisend Vervolg onderzoek: NIET NODIG IVM NIET SPOEDEISENDE VERONTREINIGING, BIJ GRONDWERKZAAMHEDEN SANERINGSPLAN NODIG Conclusie rapport: ERNSTIGE VERONTREINIGING, NIET SPOEDEISEND (GEEN RISICO'S)
29-11-2005	Pre-HO	12004-01; Brink 12		314355	Conclusie rapport: 05039 Register Opmerking:

Beschikbare documenten per onderzoek

Bij de Omgevingsdiensten Overijssel zijn hierover geen digitale gegevens beschikbaar of (nog) niet ingevoerd.

Verontreinigende activiteiten

Activiteit	Start	Einde	Vervallen	Benoemd	Verontreinigd	Spoed	Voldoende onderzocht

brandstoftank (ondergronds)	onbekend	onbekend	Nee	onbekend	Onbekend	onbekend	Onbekend
-----------------------------	----------	----------	-----	----------	----------	----------	----------

Geconstateerde verontreinigingen

Matrix	Overschrijding	Oppervlakte	Volume	Boven	Onder	Opmerking
Grond	I	250 m2	220 m3	0 m	1,2 m	Verontreinigingscontour uit bodemonderzoek BIS 12004-02 (Envita, 16-09-2014)

Besluiten

Datum	Besluit	Kenmerk	Status
05-12-2023	BUS-melding correct aangeleverd	Z2023-00011366	Definitief

Beschikbare documenten per besluit

Bij de Omgevingsdiensten Overijssel zijn hierover geen digitale gegevens beschikbaar of (nog) niet ingevoerd.

Sanering

Bij de Omgevingsdiensten Overijssel zijn hierover geen digitale gegevens beschikbaar of (nog) niet ingevoerd.

Saneringscontouren

Bij de Omgevingsdiensten Overijssel zijn hierover geen digitale gegevens beschikbaar of (nog) niet ingevoerd.

Zorgmaatregelen

Bij de Omgevingsdiensten Overijssel zijn hierover geen digitale gegevens beschikbaar of (nog) niet ingevoerd.

Overige beschikbare documenten

Bij de Omgevingsdiensten Overijssel zijn hierover geen digitale gegevens beschikbaar of (nog) niet ingevoerd.

Locatie: 0401; HANDELSKADE (SAXION IJSELLAND EN DEEL TAUW)

Locatiennaam	0401; HANDELSKADE (SAXION IJSELLAND EN DEEL TAUW)
Adres	
Woonplaats	Deventer
Gemeente	Deventer
Locatiecode	AA015000717
Locatiecode bevoegd gezag Wbb	OV015000011
Gegevensbeheerder	Omgevingsdienst IJsselland
Vervolgactie Wbb	uitvoeren actieve nazorg
Statusverontreiniging op basis van onderzoeken	ernstig, spoed, risico's wegnemen en uiterlijk saneren voor 2015
Laatst uitgevoerd onderzoek	Sanerings evaluatie: Evaluatierapport milieukundige begeleiding werkzaamheden gestuurde boring door leeflaag Handelskade 37 te

Deventer 18-04-2023

Uitgevoerde onderzoeken

De volgende bodemonderzoeken zijn bekend binnen deze locatie:

Datum	Type	Naam	Auteur	Opdrachtnummer	Conclusie overheid
18-04-2023	Sanerings evaluatie	Evaluatierapport milieukundige begeleiding werkzaamheden gestuurde boring door leeflaag Handelskade 37 te Deventer	ANTEA GROUP	Z2023-00004271	
05-05-2022	Plan van aanpak (zorgplicht, geen saneringsplan)	Plan van aanpak Leeflaag Handelskade 37 te Deventer	ANTEA GROUP	Z2022-00004948	
21-10-2020	Plan van aanpak (zorgplicht, geen saneringsplan)	Evaluatieverslag Milieukundige begeleiding Handelskade 75 te Deventer	ANTEA GROUP		Graafwerkzaamheden uitgevoerd ivm nutsleiding Betreft zaaknummer Z2020-00013018
20-03-2018	Monitoringsrapport age	0401-46; Nazorg Handelskade	Tauw Milieu BV	1222551	
08-03-2013	(Na)zorgrapportage	0401-45, Handelskade te Deventer	TAUW		voortzetten nazorg, geen aanleiding aanvullende maatregelen
01-11-2012	Nazorgplan	0401-46; NAZORGPLAN HANDELSKADE, RAAMBUURT EN WALSTRAAT	TAUW B.V.	4760102	<ul style="list-style-type: none"> • Het inspecteren, controleren en onderhouden van de gerealiseerde isolatievoorzieningen bestaande uit een leeflaag, verharding of bebouwing; • Het zo veel mogelijk faciliteren van bemalingen en WKO's in het verontreinigd gebied voor wat betreft het kader van de Wet bodembescherming; • Het controleren van de emissie van grondwaterverontreinigingen naar de IJssel, hoe deze verloopt en controleren of deze verloopt volgens de modellering.
16-04-2012	(Na)zorgrapportage	0401-43; HANDELSKADE 75	TAUW	320661	Status o.b.v. onderzoek: ernstig, spoed, risico's wegnemen en uiterlijk saneren voor 2015 Algemene conclusie: NAZORG ACTIVITEITEN VOORGESCHREVEN Conclusie rapport: NAZORG IN 2012 VOORTZETTEN Opmerking:
03-05-2011	avr (aanvullend rapport)	0401-44, Handelskade Deventer, gespreksnotitie RWS	Tauw Milieu		voorbereiding voor overgang naar gebiedsgericht grondwaterbeheer voor geval Handelskade met uitgangspunt NLO
20-10-2010	Bodemluchtonderzoek	0401-42; HANDELSKADE 75 TE DEVENTER	TAUW	320386	Status o.b.v. onderzoek: ernstig, geen risico's bepaald Algemene conclusie: STERKE VERONTR, ERNSTIG GEVAL Vervolg onderzoek: MONITORING BINNENLUCHT OVER 5 JAAR Conclusie rapport: GEEN HUMANE

					RISICO'S AANWEZIG Opmerking:
03-08-2010	(Na)zorgrapportage	0401-41; HANDELSKADE TE DEVENTER	TAUW	320278	Status o.b.v. onderzoek: Onverdacht/Niet verontreinigd Algemene conclusie: STERKE VERONTR AANGETROFFEN,OMVANG ONBEK Vervolg onderzoek: NVT Conclusie rapport: AFNAME GEHALTEN TOV 2005, MOGELIJK UITSPOELING VAN BOVENSTE SLIBLAAG Opmerking:
28-04-2009	Monitoringsrapportage	0401-40; HANDELSKADE TE DEVENTER	TAUW	319885	Status o.b.v. onderzoek: ernstig, spoed, risico's wegnemen en uiterlijk saneren voor 2015 Algemene conclusie: Ernstig, spoedeisend, saneren voor 2015 Vervolg onderzoek: ACTIEVE NAZORG Conclusie rapport: 4502928 Opmerking: PERIODE JANUARI 2007 TOT APRIL 2009
22-10-2007	(Na)zorgrapportage	0401-39; HANDELSKADE	TAUW B.V.	317379	Status o.b.v. onderzoek: ernstig, geen risico's bepaald Algemene conclusie: STERKE VERONTR, ERNSTIG GEVAL Conclusie rapport: 4529747 Opmerking:
08-06-2007	Sanerings evaluatie	0401-38; HANDELSKADE	TAUW MILIEU BV.	317368	Status o.b.v. onderzoek: ernstig, geen risico's bepaald Algemene conclusie: STERKE VERONTR, ERNSTIG GEVAL Vervolg onderzoek: MONITORING Conclusie rapport: R001-4429433JAO- evp-V01-NL Opmerking:
21-03-2006	(Na)zorgrapportage	0401-36; HANDELSKADE	TAUW MILIEU- ADVIESBUREAU	312334	Algemene conclusie: STERKE VERONTR, ERNSTIG GEVAL Conclusie rapport: 4374763 Opmerking:
01-01-2006	(Na)zorgrapportage	0401-33; HANDELSKADE TE DEVENTER	TAUW B.V.	312324	Algemene conclusie: STERKE VERONTR, ERNSTIG GEVAL Vervolg onderzoek: VOORTGANG SANERING Conclusie rapport: T001-4428886, GBW991103, RAW0013 Opmerking:
14-12-2005	(Na)zorgrapportage	0401-35; IBC- LOCATIE HANDELSKADE TE DEVENTER	TAUW B.V.	312329	Vervolg onderzoek: BETREFT RAPPORTAGE OMTRENT AFHANDELING VAN DE LAGERSCHADE VAN DE BIOROTOR Conclusie rapport: 3898199 Opmerking: ARBITRAGEROL TAUW TUSSEN LEVERANCIER GWZI (ROSSMARK) EN OPDR.GEVER (PROV) MBT AANPSRAKELIJKHEID LAGERFALEN
05-08-2005	(Na)zorgrapportage	0401-37; HANDELSKADE	TAUW MILIEU- ADVIESBUREAU	312335	Algemene conclusie: STERKE VERONTR, ERNSTIG GEVAL Conclusie rapport: 4374763 Opmerking: RAPPORT LATEN AANPASSEN -CONCEPTSTATUS-

21-06-2005	(Na)zorgrapportage	0401-34; IBC-LOCATIE HANDELSKADE TE DEVENTER	TAUW	312327	Status o.b.v. onderzoek: ernstig, spoed, risico's wegnemen en uiterlijk saneren voor 2015 Algemene conclusie: STERKE VERONTR, ERNSTIG GEVAL Vervolg onderzoek: BLIJVENDE SANERING EN ZORG Prioriteit: SCHOONMAKEN SLIBBUFFER 15.440 KG SLIB AFGEVOERD OP 4 JULI 2003 EN OP 23 APRIL EN 30 SEPTEMBER 2004 ELK 16 M3 SLIB Conclusie rapport: 4321564 Opmerking: GRONDWATER IS IN PERIODE 2003/2004 3X BEMONSTERD, ALLEEN ANALYSERESULTATEN INGEVOERD VAN LAATSTE BEMONSTERING (2004)
05-11-2001	Indicatief onderzoek	0401-47; HANDELSKADE achterzijde bouw berging	TAUW	3979113	
13-09-2000	Indicatief onderzoek	0401-31; PARKEERPLAATSE N HANDELSKADE	DHV	311877	Status o.b.v. onderzoek: Potentieel Ernstig en Urgent Algemene conclusie: STERKE VERONTR AANGETROFFEN,OMVANG ONBEK Conclusie rapport: A20001764
11-05-2000	Nul- of Eindsituatieonderzoek	0401-32; TAUW MILIEU B.V.	TAUW	1965	Status o.b.v. onderzoek: niet ernstig, licht tot matig verontreinigd Algemene conclusie: LICHTE VERONTREINIGING AANGETROFFEN Vervolg onderzoek: GEEN VERVOLG. Conclusie rapport: 3842843 Opmerking: LOCATIE IS ERNSTIG VERONTREINIGD MET HCH'S, DIT IS NIET MEEGENOMEN IN DIT ONDERZOEK.
05-03-1998	(Na)zorgrapportage	0401-28; HANDELSKADE	TAUW	720	Status o.b.v. onderzoek: Urgent, san binnen 4 jaar Algemene conclusie: STERKE VERONTR, ERNSTIG GEVAL Conclusie rapport: R3557588.D01 R3512118.T01 Opmerking:
23-01-1998	Monitoringsrapportage	0401-27; HANDELSKADE	TAUW	662	Status o.b.v. onderzoek: ernstig, geen risico's bepaald Algemene conclusie: STERKE VERONTR, ERNSTIG GEVAL Vervolg onderzoek: KOSTEN:JAARLIJKS->F36540,-; 3 JAARLIJKS->F9190,-; EENMALIG->F9386,- Conclusie rapport: R3620514.D01
18-02-1997	Sanerings evaluatie	0401-25; BODEMISOLATIE ACHTER GEBOUW RHIJ	TAUW	659	Status o.b.v. onderzoek: ernstig, geen risico's bepaald Algemene conclusie: STERKE VERONTR, ERNSTIG GEVAL Conclusie rapport: R3409090.T01/HKR
27-01-1997	Saneringsplan	0401-26; HANDELSKADE	TAUW	661	Status o.b.v. onderzoek: ernstig, geen risico's bepaald

					Algemene conclusie: STERKE VERONTR, ERNSTIG GEVAL Conclusie rapport: 3400891, 3293963, 3466833, 3512118, 961824 Opmerking:
13-12-1995	Sanerings evaluatie	0401-23; FRUITPAKHUIS DE GRAAF	BMM	656	Status o.b.v. onderzoek: niet ernstig, plaatselijk sterk verontreinigd Algemene conclusie: STERKE VERONTR, NIET ERNSTIG GEVAL Conclusie rapport: 550535.60
01-02-1995	Nader onderzoek	0401-22; FRUITPAKHUIS DE GRAAF	TAUW	655	Status o.b.v. onderzoek: ernstig, geen risico's bepaald Algemene conclusie: STERKE VERONTR, ERNSTIG GEVAL Vervolg onderzoek: SANERING VAN DE TANK EN DE GROND ER OM HEEN Conclusie rapport: R3411419.H01/AEV
01-02-1995	avr (aanvullend rapport)	0401-21; NS-TERREIN	TAUW	653	Status o.b.v. onderzoek: ernstig, geen risico's bepaald Algemene conclusie: STERKE VERONTR, ERNSTIG GEVAL Conclusie rapport: R3395081.H01/AEV
01-12-1994	Sanerings evaluatie	0401-24; HANDELSKADE	TAUW	658	Status o.b.v. onderzoek: ernstig, geen risico's bepaald Algemene conclusie: STERKE VERONTR, ERNSTIG GEVAL Vervolg onderzoek: TOT CA. 1M-MV AFGEGRAVEN PLAATSELIJK DIEPER IVM BOUWWERKZAAMHEDEN EN BRONLOKATIES Prioriteit: VENTILATIE VERDIEPT BOUWWERKEN IVM UITDAMPING Conclusie rapport: R3293963.S12/HKR
01-06-1994	avr (aanvullend rapport)	0401-16; FIETSPAD HANDELSKADE (CUNETZAND FASE 2)	TAUW	644	Status o.b.v. onderzoek: niet ernstig, licht tot matig verontreinigd Algemene conclusie: LICHTE VERONTREINIGING AANGETROFFEN Conclusie rapport: R33636065.J01/AEV Opmerking:
01-05-1994	avr (aanvullend rapport)	0401-15; HANDELSKADE (CUNETZAND FASE 1)	TAUW	613	Status o.b.v. onderzoek: niet ernstig, licht tot matig verontreinigd Algemene conclusie: LICHTE VERONTREINIGING AANGETROFFEN Vervolg onderzoek: GEEN VERVOLGONDERZOEK NOODZAKELIJK Conclusie rapport: R3350169.J01/AEV Opmerking:
01-05-1993	Verkennd onderzoek NVN 5740	0401-29; HANDELSKADE 39, METAALVERWERKINGSBEDRIJF TIESKENS	TAUW	721	Status o.b.v. onderzoek: Potentieel Ernstig en Urgent Algemene conclusie: STERKE VERONTR AANGETROFFEN, OMVANG ONBEK Vervolg onderzoek: INCL.AANVULLEND ONDERZOEK Conclusie rapport: R0510000.P01/NVH Opmerking:
01-05-	Saneringsplan	0401-17;	TAUW	645	Status o.b.v. onderzoek: ernstig, geen

1993		HANDELSKADE			risico's bepaald Algemene conclusie: STERKE VERONTR, ERNSTIG GEVAL Vervolg onderzoek: SANERING EN BEHEERSING VAN VERONTREINIGING Conclusie rapport: R5252795.S01/CHS
01-09-1992	Historisch onderzoek	0401-18; NS-TERREIN	TAUW	647	Status o.b.v. onderzoek: Potentieel Ernstig en Urgent Algemene conclusie: VERDACHT VAN BODEMVERONTREINIGING Conclusie rapport: R32203540.Q01/ADE
01-09-1992	Oriënterend bodemonderzoek	0401-19; NS-TERREIN	TAUW	648	Status o.b.v. onderzoek: Potentieel Ernstig en Urgent Algemene conclusie: STERKE VERONTR AANGETROFFEN,OMVANG ONBEK Vervolg onderzoek: ONBEKEND Conclusie rapport: R3220354.O01/ADE
01-07-1992	avr (aanvullend rapport)	0401-14; VML PESTICIDENFABRIEK	TAUW	612	Status o.b.v. onderzoek: ernstig, geen risico's bepaald Algemene conclusie: STERKE VERONTR, ERNSTIG GEVAL Conclusie rapport: V5252795.O001/ADE
01-04-1992	avr (aanvullend rapport)	0401-13; VML PESTICIDENFABRIEK	TAUW	611	Status o.b.v. onderzoek: ernstig, geen risico's bepaald Algemene conclusie: STERKE VERONTR, ERNSTIG GEVAL Conclusie rapport: R3193632.S20/CHS
15-03-1992	avr (aanvullend rapport)	0401-20; FRUITPAKHUIS DE GRAAF	TAUW	651	Status o.b.v. onderzoek: ernstig, geen risico's bepaald Algemene conclusie: STERKE VERONTR, ERNSTIG GEVAL Conclusie rapport: B3259803.N03/AID
01-01-1992	avr (aanvullend rapport)	0401-12; HCH-VERONTREINIGING	TAUW	610	Status o.b.v. onderzoek: ernstig, geen risico's bepaald Algemene conclusie: STERKE VERONTR, ERNSTIG GEVAL Conclusie rapport: R3193632.S02/AGN
18-06-1991	avr (aanvullend rapport)	0401-30; TAUW MILIEU BV	TAUW	851	Status o.b.v. onderzoek: Onverdacht/Niet verontreinigd Algemene conclusie: GEEN VERONTREINIGING AANGETROFFEN Prioriteit: LEKKAGE 200L "OLIE"VAT Conclusie rapport: B0005606.L01/PVP
01-01-1991	Nader onderzoek	0401-08; DE JONGE BANDEN BV	TAUW	601	Status o.b.v. onderzoek: ernstig, geen risico's bepaald Algemene conclusie: STERKE VERONTR, ERNSTIG GEVAL Conclusie rapport: R3152073.O01/PMV Opmerking: SLOOPPUIN MOET GESTORT WORDEN,ARMHOEDE (LOCHEM)
01-01-1991	Sanerings onderzoek	0401-11; VML PESTICIDENFABRIEK	TAUW	609	Status o.b.v. onderzoek: ernstig, geen risico's bepaald Algemene conclusie: STERKE VERONTR, ERNSTIG GEVAL Conclusie rapport: R3142205.S03/MTB
01-11-	avr (aanvullend	0401-07;	TAUW	599	Status o.b.v. onderzoek: ernstig, geen

1990	rapport)	SNIPPERLINGSDIJK, HANDELSKADE			risico's bepaald Algemene conclusie: STERKE VERONTR, ERNSTIG GEVAL Vervolg onderzoek: NADERE AFPERKING HCH-VERONT. BIJ SNIPPERLINGSDIJK Conclusie rapport: R3114074.B01/AHB
20-06-1990	Nader onderzoek	0401-09; VML TERREIN NOURY EN VAN DER LANDE	TAUW	602	Status o.b.v. onderzoek: ernstig, geen risico's bepaald Algemene conclusie: STERKE VERONTR, ERNSTIG GEVAL Vervolg onderzoek: SNIPPELINGSDIJK:VERONT NOG AFPERKEN IN HORIZONTALE- ALS VERTIKALE RICHTING Prioriteit: NOORD/OOST VML.FABRIEKSTERREIN:VERONT AFPERKEN IN HORIZONTALE+VERTIKALE RICHTING Conclusie rapport: O03149811.L01/AHB Opmerking:
01-06-1990	Sanerings onderzoek	0401-10; VML PESTICIDENFABRIEK NOURY "&" VAN DER LANDE	TAUW	607	Status o.b.v. onderzoek: ernstig, geen risico's bepaald Algemene conclusie: STERKE VERONTR, ERNSTIG GEVAL Vervolg onderzoek: AANVULLEND ONDERZOEK TBV.EEN MOGELIJK SANERING (UITWERKING VOOR DE VARIANTEN) Conclusie rapport: O3142205.S01/MTB
01-08-1989	Sanerings onderzoek	0401-06; VML PESTICIDEFABRIEK NOURY EN VAN DER LANDE	TAUW	598	Status o.b.v. onderzoek: ernstig, geen risico's bepaald Algemene conclusie: STERKE VERONTR, ERNSTIG GEVAL Vervolg onderzoek: SANERINGSONDERZOEK NAAR HCH,CHL-BENZENEN,CHL-FENOL EN BENZEEN Conclusie rapport: 3111466 Opmerking:
01-06-1989	Nader onderzoek	0401-04; VML TERREIN NOURY EN VAN DER LANDE	TAUW	595	Status o.b.v. onderzoek: ernstig, geen risico's bepaald Algemene conclusie: STERKE VERONTR, ERNSTIG GEVAL Vervolg onderzoek: SANERINGONDERZOEK NAAR HCH,CHL-BENZ EN CHL-FENOL Conclusie rapport: 52527.46 60472.45/R0-01 Opmerking: ALLEEN ANALYSERESULTATEN VAN ZWM INGEVOERD
01-04-1988	Historisch onderzoek	0401-03; VML TERREIN NOURY EN VAN DER LANDE	TAUW	594	Status o.b.v. onderzoek: ernstig, geen risico's bepaald Algemene conclusie: STERKE VERONTR, ERNSTIG GEVAL Vervolg onderzoek: TANK GEPLAATST IN 1983 Conclusie rapport: KENMERK ONBEKEND Opmerking:
01-06-	Nader onderzoek	0401-02; VML	TAUW	593	Status o.b.v. onderzoek: ernstig, geen

1987		TERREIN NOURY EN VAN DER LANDE			risico's bepaald Algemene conclusie: STERKE VERONTR, ERNSTIG GEVAL Vervolg onderzoek: SANERINGONDERZOEK NAAR HCH,CHL-BENZENEN EN CHL-FENOLEN IN BR+OG+GW Conclusie rapport: 52527.09/R0-01
01-09-1985	Oriënterend bodemonderzoek	0401-01; VML TERREIN VAN NOURY EN VAN DER LANDE	TAUW	592	Status o.b.v. onderzoek: Potentieel Ernstig en Urgent Algemene conclusie: STERKE VERONTR AANGETROFFEN,OMVANG ONBEK Vervolg onderzoek: NADER ONDERZOEK NAAR HCH Conclusie rapport: 51042.30/R0-01

Beschikbare documenten per onderzoek

Bij de Omgevingsdiensten Overijssel zijn hierover geen digitale gegevens beschikbaar of (nog) niet ingevoerd.

Verontreinigende activiteiten

Activiteit	Start	Einde	Vervallen	Benoemd	Verontreinigd	Spoed	Voldoende onderzocht
machine- en apparatenindustrie	onbekend	onbekend	Nee	onbekend	Onbekend	onbekend	Onbekend
koffiebranderij en theepakkerij	onbekend	onbekend	Nee	onbekend	Onbekend	onbekend	Onbekend
gist- en spiritusfabriek	onbekend	onbekend	Nee	onbekend	Onbekend	onbekend	Onbekend
gist- en spiritusfabriek	onbekend	onbekend	Nee	onbekend	Onbekend	onbekend	Onbekend
gist- en spiritusfabriek	onbekend	onbekend	Nee	onbekend	Onbekend	onbekend	Onbekend
gist- en spiritusfabriek	onbekend	onbekend	Nee	onbekend	Onbekend	onbekend	Onbekend
mouterij	onbekend	onbekend	Nee	onbekend	Onbekend	onbekend	Onbekend
tabakverwerkende fabriek	onbekend	onbekend	Nee	onbekend	Onbekend	onbekend	Onbekend
houtwarenindustrie	onbekend	onbekend	Nee	onbekend	Onbekend	onbekend	Onbekend
parfum- en cosmetica-industrie	onbekend	onbekend	Nee	onbekend	Onbekend	onbekend	Onbekend
loopvlakvernieuwingsbedrijf	onbekend	onbekend	Nee	onbekend	Onbekend	onbekend	Onbekend
overige machine-industrie	onbekend	onbekend	Nee	onbekend	Onbekend	onbekend	Onbekend
speelgoedartikelenfabriek	onbekend	onbekend	Nee	onbekend	Onbekend	onbekend	Onbekend
benzine-service-station	onbekend	onbekend	Nee	onbekend	Onbekend	onbekend	Onbekend
benzine-service-station	onbekend	onbekend	Nee	onbekend	Onbekend	onbekend	Onbekend
cacaofabriek	onbekend	onbekend	Nee	onbekend	Onbekend	onbekend	Onbekend
cacaofabriek	onbekend	onbekend	Nee	onbekend	Onbekend	onbekend	Onbekend
cacaofabriek	onbekend	onbekend	Nee	onbekend	Onbekend	onbekend	Onbekend
vulcaniseerinrichting	onbekend	onbekend	Nee	onbekend	Onbekend	onbekend	Onbekend
vulcaniseerinrichting	onbekend	onbekend	Nee	onbekend	Onbekend	onbekend	Onbekend
verffabriek	onbekend	onbekend	Nee	onbekend	Onbekend	onbekend	Onbekend
verffabriek	onbekend	onbekend	Nee	onbekend	Onbekend	onbekend	Onbekend
autobandencoveringsbedrijf	onbekend	onbekend	Nee	onbekend	Onbekend	onbekend	Onbekend

autobandencoveringsbedrijf	onbekend	onbekend	Nee	onbekend	Onbekend	onbekend	Onbekend
autobandencoveringsbedrijf	onbekend	onbekend	Nee	onbekend	Onbekend	onbekend	Onbekend
bandenservicebedrijf	onbekend	onbekend	Nee	onbekend	Onbekend	onbekend	Onbekend
laboratorium	onbekend	onbekend	Nee	onbekend	Onbekend	onbekend	Onbekend
laboratorium	onbekend	onbekend	Nee	onbekend	Onbekend	onbekend	Onbekend
laboratorium	onbekend	onbekend	Nee	onbekend	Onbekend	onbekend	Onbekend
bodemkundig laboratorium	onbekend	onbekend	Nee	onbekend	Onbekend	onbekend	Onbekend
lijnkoekenbrekerij en -malerij	onbekend	onbekend	Nee	onbekend	Onbekend	onbekend	Onbekend
bitumineus wegebouwmaterialafabriek	onbekend	onbekend	Nee	onbekend	Onbekend	onbekend	Onbekend
kinderwagenfabriek	onbekend	onbekend	Nee	onbekend	Onbekend	onbekend	Onbekend
brandstoftank (ondergronds)	onbekend	onbekend	Nee	onbekend	Onbekend	onbekend	Onbekend
brandstoftank (ondergronds)	onbekend	onbekend	Nee	onbekend	Onbekend	onbekend	Onbekend
hbo-tank (ondergronds)	onbekend	onbekend	Nee	onbekend	Onbekend	onbekend	Onbekend
hbo-tank (ondergronds)	onbekend	onbekend	Nee	onbekend	Onbekend	onbekend	Onbekend
white spirit-/terpentinatank (ondergronds)	onbekend	onbekend	Nee	onbekend	Onbekend	onbekend	Onbekend
benzinetank (ondergronds)	onbekend	onbekend	Nee	onbekend	Onbekend	onbekend	Onbekend
benzinetank (ondergronds)	onbekend	onbekend	Nee	onbekend	Onbekend	onbekend	Onbekend
benzinetank (ondergronds)	onbekend	onbekend	Nee	onbekend	Onbekend	onbekend	Onbekend
benzinetank (ondergronds)	onbekend	onbekend	Nee	onbekend	Onbekend	onbekend	Onbekend
benzinetank (ondergronds)	onbekend	onbekend	Nee	onbekend	Onbekend	onbekend	Onbekend
benzinetank (ondergronds)	onbekend	onbekend	Nee	onbekend	Onbekend	onbekend	Onbekend
chemische industrie	onbekend	onbekend	Nee	onbekend	Onbekend	onbekend	Onbekend
chemische grondstoffenindustrie	onbekend	onbekend	Nee	onbekend	Onbekend	onbekend	Onbekend
bestrijdingsmiddelen- en landbouwchemicaliënindustrie	onbekend	onbekend	Nee	onbekend	Onbekend	onbekend	Onbekend
opslag van aldehyden, ethers, esters of ketonen	onbekend	onbekend	Nee	onbekend	Onbekend	onbekend	Onbekend
opslag van aromatische koolwaterstoffen	onbekend	onbekend	Nee	onbekend	Onbekend	onbekend	Onbekend

Geconstateerde verontreinigingen

Matrix	Overschrijding	Oppervlakte	Volume	Boven	Onder	Opmerking
Grondwater	I					Gezamenlijk pluimgebied incl 50m-zone, zie BIS 0401-46
Grondwater	I	320000 m2	6400000 m3	20 m	40 m	Pluim handelskade, zie BIS 0401-46 Volgens beschikking nazorgplan 2009: Omvang: 1000000m3 Oppervlak: 70.000m2
Grondwater	I	50400 m2	655000 m3	12 m	25 m	Pluim Walstraat, zie BIS 0401-46 (bijlage 9)
Grondwater	I			2,5 m	20 m	Pluim Raambuurt, zie BIS 0401-46

						omvang onbekend Aard verontreiniging: zware metalen
Grond	I	3000 m2	15000 m3	1 m	10 m	Brongebied handelskade, Zie 0401-46
Grond	I	30000 m2	95000 m3			Brongebied Raambuurt, Zie BIS 0401-46 Aard verontreiniging: zware metalen
Grondwater	I	15000 m2	200000 m3	1 m	20 m	Brongebied handelskade, Zie 0401-46
Grondwater	I	1000 m2	4000 m3	6 m	10 m	Brongebied Walstraat, Zie BIS 0401-46

Besluiten

Datum	Besluit	Kenmerk	Status
01-06-2023	Instemmen uitgevoerde sanering		Definitief
26-02-2021	Instemmen uitgevoerde sanering	Z2020- 00013018	Definitief
21-02-2012	Monitoring grondwater	589666	Definitief
07-04-2009	Beschikking NaZorgPlan	RS/VTV/VG/159943	Definitief
30-12-2006	Intrekking melding		Definitief
19-08-1993	Bestek opstellen	MMI 93/3915	Definitief
12-03-1991	SO uitvoeren	MMI 91/736	Definitief
19-09-1989	SO uitvoeren	MMI 88/2982	Definitief
09-12-1987	SO uitvoeren	MMI 87/576	Definitief
05-11-1985	NO uitvoeren	52153 afd.6 milieuzo	Definitief
	Actieve zorg		Aangeboden
	SO uitvoeren		Definitief
	SP opstellen		Definitief
	Start sanering		Definitief
	SO uitvoeren		Definitief
	SO uitvoeren		Definitief
	SO uitvoeren		Definitief
	SO uitvoeren		Definitief
	SP opstellen		Definitief

Beschikbare documenten per besluit

Bij de Omgevingsdiensten Overijssel zijn hierover geen digitale gegevens beschikbaar of (nog) niet ingevoerd.

Sanering

Type sanering	Zorgstatus	Uiterste start	Werkelijke start	Werkelijke einddatum
Maatschappelijk	IBC		01-01-1994	01-01-1991

Saneringscontouren

Matrix	Datum	Gerealiseerd bovengrond	Gerealiseerd ondergrond
Grondwater	31-12-2006	voll. verw., aanvulgrond schoon (MF)	restverontreiniging, monitoring

Zorgmaatregelen

Matrix	Maatregel start	Duur	Eind	Overschrijding	Kader	Type maatregel
Grond				I	Wbb	Gesloten verharding handhaven / Leeflaag in stand houden / Verbod verwijderen/beschadigen nazorgvoorzieningen
	01-01-1999	-1	01-01-2099		Wbb	Gesloten verharding handhaven / Grw onttrekkingssysteem / Leeflaag in stand houden / Monitoring grondwater / Verbod graafactiviteiten / Verbod verwijderen/beschadigen nazorgvoorzieningen
Grondwater				I	Wbb	Monitoring grondwater / Verbod onttrekking grondwater

Overige beschikbare documenten

Bij de Omgevingsdiensten Overijssel zijn hierover geen digitale gegevens beschikbaar of (nog) niet ingevoerd.

Locatie: 0710; WALSTRAAT 39, VML STOMERIJ EN VERVERIJ

Locatienaam	0710; WALSTRAAT 39, VML STOMERIJ EN VERVERIJ
Adres	
Woonplaats	Deventer
Gemeente	Deventer
Locatiecode	AA015000952
Locatiecode bevoegd gezag Wbb	OV015000020
Gegevensbeheerder	Omgevingsdienst IJsselland
Vervolgactie Wbb	voldoende onderzocht
Statusverontreiniging op basis van onderzoeken	niet ernstig, licht tot matig verontreinigd
Laatst uitgevoerd onderzoek	Historisch onderzoek: 0710-02; WALSTRAAT 39 28-05-2010

Uitgevoerde onderzoeken

De volgende bodemonderzoeken zijn bekend binnen deze locatie:

Datum	Type	Naam	Auteur	Opdrachtnummer	Conclusie overheid
28-05-2010	Historisch onderzoek	0710-02; WALSTRAAT 39	CSO	320190	Status o.b.v. onderzoek: niet ernstig, licht tot matig verontreinigd Algemene conclusie: LICHTE VERONTREINIGING

					AANGETROFFEN
01-01-1988	Oriënterend bodemonderzoek	0710-01; WALSTRAAT 39, VML STOMERIJ EN VERVERIJ		1226	Status o.b.v. onderzoek: niet ernstig, licht tot matig verontreinigd Algemene conclusie: LICHTE VERONTREINIGING AANGETROFFEN Conclusie rapport: TAUW 52527.24, JANUARI 1988

Beschikbare documenten per onderzoek

Bij de Omgevingsdiensten Overijssel zijn hierover geen digitale gegevens beschikbaar of (nog) niet ingevoerd.

Verontreinigende activiteiten

Activiteit	Start	Einde	Vervallen	Benoemd	Verontreinigd	Spoed	Voldoende onderzocht
textielververij	1957	onbekend	Nee	Ja	Onbekend	onbekend	Ja
chemische wasserij/stomerij	1957	onbekend	Nee	Ja	Onbekend	onbekend	Ja

Geconstateerde verontreinigingen

Bij de Omgevingsdiensten Overijssel zijn hierover geen digitale gegevens beschikbaar of (nog) niet ingevoerd.

Besluiten

Bij de Omgevingsdiensten Overijssel zijn hierover geen digitale gegevens beschikbaar of (nog) niet ingevoerd.

Beschikbare documenten per besluit

Bij de Omgevingsdiensten Overijssel zijn hierover geen digitale gegevens beschikbaar of (nog) niet ingevoerd.

Sanering

Bij de Omgevingsdiensten Overijssel zijn hierover geen digitale gegevens beschikbaar of (nog) niet ingevoerd.

Saneringscontouren

Bij de Omgevingsdiensten Overijssel zijn hierover geen digitale gegevens beschikbaar of (nog) niet ingevoerd.

Zorgmaatregelen

Bij de Omgevingsdiensten Overijssel zijn hierover geen digitale gegevens beschikbaar of (nog) niet ingevoerd.

Overige beschikbare documenten

Bij de Omgevingsdiensten Overijssel zijn hierover geen digitale gegevens beschikbaar of (nog) niet ingevoerd.

Locatie: 0098; BRINK 18-19, GOLSTRAAT 23 TE DEVENTER

Locatiennaam	0098; BRINK 18-19, GOLSTRAAT 23 TE DEVENTER
Adres	
Woonplaats	Deventer
Gemeente	Deventer
Locatiecode	AA015000381
Locatiecode bevoegd gezag Wbb	
Gegevensbeheerder	Omgevingsdienst IJsselland
Vervolgactie Wbb	voldoende onderzocht
Statusverontreiniging op basis van onderzoeken	niet ernstig, licht tot matig verontreinigd
Laatst uitgevoerd onderzoek	Verkennd onderzoek NEN 5740: 0098-02; GOLSTRAAT 23, BRINK 18/19 TE DEVENTER 19-08-2010

Uitgevoerde onderzoeken

De volgende bodemonderzoeken zijn bekend binnen deze locatie:

Datum	Type	Naam	Auteur	Opdrachtnummer	Conclusie overheid
19-08-2010	Verkennd onderzoek NEN 5740	0098-02; GOLSTRAAT 23, BRINK 18/19 TE DEVENTER	ORANJEWOUD	320314	Status o.b.v. onderzoek: niet ernstig, licht tot matig verontreinigd Algemene conclusie: MATIGE VERONTREINIGING AANGETROFFEN Vervolg onderzoek: NADER ONDERZOEK VOOR VASTSTELLEN ERNST EN OMVANG Conclusie rapport: VERHOOGD LOODGEHALTE NAAR VERWACHTING VEROORZAAKT DOOR PUINBIJMENGING, HETEROGEEN VOORKOMEN, GEEN VERVOLG NODIG Opmerking:
03-06-1996	Verkennd onderzoek NVN 5740	0098-01; BRINK 18-19, DISCOVERY AGAPE	KOCH BODEMTECHNIEK	108	Status o.b.v. onderzoek: niet ernstig, licht tot matig verontreinigd Algemene conclusie: LICHTE VERONTREINIGING AANGETROFFEN Conclusie rapport: 60512653

Beschikbare documenten per onderzoek

Bij de Omgevingsdiensten Overijssel zijn hierover geen digitale gegevens beschikbaar of (nog) niet ingevoerd.

Verontreinigende activiteiten

Bij de Omgevingsdiensten Overijssel zijn hierover geen digitale gegevens beschikbaar of (nog) niet ingevoerd.

Geconstateerde verontreinigingen

Bij de Omgevingsdiensten Overijssel zijn hierover geen digitale gegevens beschikbaar of (nog) niet ingevoerd.

Besluiten

Bij de Omgevingsdiensten Overijssel zijn hierover geen digitale gegevens beschikbaar of (nog) niet ingevoerd.

Beschikbare documenten per besluit

Bij de Omgevingsdiensten Overijssel zijn hierover geen digitale gegevens beschikbaar of (nog) niet ingevoerd.

Sanering

Bij de Omgevingsdiensten Overijssel zijn hierover geen digitale gegevens beschikbaar of (nog) niet ingevoerd.

Saneringscontouren

Bij de Omgevingsdiensten Overijssel zijn hierover geen digitale gegevens beschikbaar of (nog) niet ingevoerd.

Zorgmaatregelen

Bij de Omgevingsdiensten Overijssel zijn hierover geen digitale gegevens beschikbaar of (nog) niet ingevoerd.

Overige beschikbare documenten

Bij de Omgevingsdiensten Overijssel zijn hierover geen digitale gegevens beschikbaar of (nog) niet ingevoerd.

Locatie: 0360; GOLSTRAAT 3-13, VML SMEDERIJ (NR 11/13), VML STADSBOER

Locatiennaam	0360; GOLSTRAAT 3-13, VML SMEDERIJ (NR 11/13), VML STADSBOER
Adres	
Woonplaats	Deventer
Gemeente	Deventer
Locatiecode	AA015000677
Locatiecode bevoegd gezag Wbb	
Gegevensbeheerder	Omgevingsdienst IJsselland
Vervolgactie Wbb	
Statusverontreiniging op basis van onderzoeken	Onverdacht/Niet verontreinigd
Laatst uitgevoerd onderzoek	avr (aanvullend rapport): 0360-04; GOLSTRAAT 3-13, VML SMEDERIJ/STADSBOERDERIJ, TE REALISEREN SPEELTERREIN 18-05-1995

Uitgevoerde onderzoeken

De volgende bodemonderzoeken zijn bekend binnen deze locatie:

Datum	Type	Naam	Auteur	Opdrachtnummer	Conclusie overheid
18-05-1995	avr (aanvullend rapport)	0360-04; GOLSTRAAT 3-13, VML SMEDERIJ/STADSB	GEMEENTE DEVENTER	517	Status o.b.v. onderzoek: Onverdacht/Niet verontreinigd Algemene conclusie: ONVERDACHT VAN BODEMVERONTREINIGING

		OERDERIJ, TE REALISEREN SPEELTERREIN			Vervolg onderzoek: TOPLAAGJE VERWIJDEREN, DAN GESCHIKT ALS/VOOR SPEELTERREIN(WEL BESTRATEN TERREIN) Conclusie rapport: INTERNE NOTITIE Opmerking: IN TOPLAAG IS AFVAL AANGETROFFEN (BROKKEN PUIN, BITUMEUZE RESTEN DAKBEDEKKING), OP MAXIMALE BOORDIEPTE (1M-MV) WORDT PUIN GEVONDEN
06-05-1992	avr (aanvullend rapport)	0360-03; GOLSTRAAT 3-13, VML SMEDERIJ	TAUW	515	Status o.b.v. onderzoek: niet ernstig, licht tot matig verontreinigd Algemene conclusie: LICHTE VERONTREINIGING AANGETROFFEN Conclusie rapport: B3210405.Q01/JT1 Opmerking: TEVENS RISICO-EVALUATIE IN DOSSIER AANWEZIG (KENMERK: B3188728.F01/ABK VAN TAUW DD 17-07-1991)
30-05-1991	avr (aanvullend rapport)	0360-02; GOLSTRAAT 3-13, VML SMEDERIJ	TAUW	514	Status o.b.v. onderzoek: niet ernstig, licht tot matig verontreinigd Algemene conclusie: LICHTE VERONTREINIGING AANGETROFFEN Conclusie rapport: B3183629.Q01/ABK Opmerking: TRI VERONTREINIGING AFKOMSTIG VAN DAIM TERREIN
01-05-1990	Indicatief onderzoek	0360-01; GOLSTRAAT 3-13, VML SMEDERIJ	TAUW	513	Status o.b.v. onderzoek: niet ernstig, licht tot matig verontreinigd Algemene conclusie: MATIGE VERONTREINIGING AANGETROFFEN Conclusie rapport: 3144283 Opmerking:

Beschikbare documenten per onderzoek

Bij de Omgevingsdiensten Overijssel zijn hierover geen digitale gegevens beschikbaar of (nog) niet ingevoerd.

Verontreinigende activiteiten

Activiteit	Start	Einde	Vervallen	Benoemd	Verontreinigd	Spoed	Voldoende onderzocht
azijn-, specerijen- en kruidenfabriek	onbekend	onbekend	Nee	onbekend	Onbekend	onbekend	Onbekend
hijz-, hef- en andere transportmiddelenindustrie	onbekend	onbekend	Nee	onbekend	Onbekend	onbekend	Onbekend
slachthuis	onbekend	onbekend	Nee	onbekend	Onbekend	onbekend	Onbekend
smederij	onbekend	onbekend	Nee	onbekend	Onbekend	onbekend	Onbekend
smederij	onbekend	onbekend	Nee	onbekend	Onbekend	onbekend	Onbekend
machine- en apparatenreparatiebedrijf	onbekend	onbekend	Nee	onbekend	Onbekend	onbekend	Onbekend

Geconstateerde verontreinigingen

Bij de Omgevingsdiensten Overijssel zijn hierover geen digitale gegevens beschikbaar of (nog) niet ingevoerd.

Besluiten

Bij de Omgevingsdiensten Overijssel zijn hierover geen digitale gegevens beschikbaar of (nog) niet ingevoerd.

Beschikbare documenten per besluit

Bij de Omgevingsdiensten Overijssel zijn hierover geen digitale gegevens beschikbaar of (nog) niet ingevoerd.

Sanering

Bij de Omgevingsdiensten Overijssel zijn hierover geen digitale gegevens beschikbaar of (nog) niet ingevoerd.

Saneringscontouren

Bij de Omgevingsdiensten Overijssel zijn hierover geen digitale gegevens beschikbaar of (nog) niet ingevoerd.

Zorgmaatregelen

Bij de Omgevingsdiensten Overijssel zijn hierover geen digitale gegevens beschikbaar of (nog) niet ingevoerd.

Overige beschikbare documenten

Bij de Omgevingsdiensten Overijssel zijn hierover geen digitale gegevens beschikbaar of (nog) niet ingevoerd.

Locatie: 1654; HOEK WALSTRAAT - PRINSENPLAATS

Locatiennaam	1654; HOEK WALSTRAAT - PRINSENPLAATS
Adres	
Woonplaats	Deventer
Gemeente	Deventer
Locatiecode	AA015006856
Locatiecode bevoegd gezag Wbb	
Gegevensbeheerder	Omgevingsdienst IJsselland
Vervolgactie Wbb	
Statusverontreiniging op basis van onderzoeken	Onverdacht/Niet verontreinigd
Laatst uitgevoerd onderzoek	Verkennd onderzoek NEN 5740: 1654-01; HOEK WALSTRAAT - PRINSENPLAATS 04-07-2007

Uitgevoerde onderzoeken

De volgende bodemonderzoeken zijn bekend binnen deze locatie:

Datum	Type	Naam	Auteur	Opdrachtnummer	Conclusie overheid
04-07-	Verkennd	1654-01; HOEK	ECONSULTANCY	317367	Status o.b.v. onderzoek:

2007	onderzoek NEN 5740	WALSTRAAT - PRINSENPLAATS	B.V.		Onverdacht/Niet verontreinigd Algemene conclusie: GEEN VERONTREINIGING AANGETROFFEN Conclusie rapport: 07065429 DEV.HEK.BOD
------	--------------------	---------------------------	------	--	--

Beschikbare documenten per onderzoek

Bij de Omgevingsdiensten Overijssel zijn hierover geen digitale gegevens beschikbaar of (nog) niet ingevoerd.

Verontreinigende activiteiten

Bij de Omgevingsdiensten Overijssel zijn hierover geen digitale gegevens beschikbaar of (nog) niet ingevoerd.

Geconstateerde verontreinigingen

Bij de Omgevingsdiensten Overijssel zijn hierover geen digitale gegevens beschikbaar of (nog) niet ingevoerd.

Besluiten

Bij de Omgevingsdiensten Overijssel zijn hierover geen digitale gegevens beschikbaar of (nog) niet ingevoerd.

Beschikbare documenten per besluit

Bij de Omgevingsdiensten Overijssel zijn hierover geen digitale gegevens beschikbaar of (nog) niet ingevoerd.

Sanering

Bij de Omgevingsdiensten Overijssel zijn hierover geen digitale gegevens beschikbaar of (nog) niet ingevoerd.

Saneringscontouren

Bij de Omgevingsdiensten Overijssel zijn hierover geen digitale gegevens beschikbaar of (nog) niet ingevoerd.

Zorgmaatregelen

Bij de Omgevingsdiensten Overijssel zijn hierover geen digitale gegevens beschikbaar of (nog) niet ingevoerd.

Overige beschikbare documenten

Bij de Omgevingsdiensten Overijssel zijn hierover geen digitale gegevens beschikbaar of (nog) niet ingevoerd.

Locatie: 1209; WALSTRAAT 129/131

Locatiennaam	1209; WALSTRAAT 129/131
Adres	

Woonplaats	Deventer
Gemeente	Deventer
Locatiecode	AA015001579
Locatiecode bevoegd gezag Wbb	
Gegevensbeheerder	Omgevingsdienst IJsselland
Vervolgactie Wbb	
Statusverontreiniging op basis van onderzoeken	Onverdacht/Niet verontreinigd
Laatst uitgevoerd onderzoek	Historisch onderzoek: 1209-01; WALSTRAAT 129/131 16-05-2001

Uitgevoerde onderzoeken

De volgende bodemonderzoeken zijn bekend binnen deze locatie:

Datum	Type	Naam	Auteur	Opdrachtnummer	Conclusie overheid
16-05-2001	Historisch onderzoek	1209-01; WALSTRAAT 129/131		307220	Status o.b.v. onderzoek: Onverdacht/Niet verontreinigd Algemene conclusie: GEEN VERONTREINIGING AANGETROFFEN Conclusie rapport: KIWA AJ1258, VAN DER POEL DEV.036

Beschikbare documenten per onderzoek

Bij de Omgevingsdiensten Overijssel zijn hierover geen digitale gegevens beschikbaar of (nog) niet ingevoerd.

Verontreinigende activiteiten

Activiteit	Start	Einde	Vervallen	Benoemd	Verontreinigd	Spoed	Voldoende onderzocht
benzinepompinstallatie	onbekend	onbekend	Nee	onbekend	Onbekend	onbekend	Onbekend
slachthuis	onbekend	onbekend	Nee	onbekend	Onbekend	onbekend	Onbekend
slachthuis	onbekend	onbekend	Nee	onbekend	Onbekend	onbekend	Onbekend
slachthuis	onbekend	onbekend	Nee	onbekend	Onbekend	onbekend	Onbekend
slachthuis	onbekend	onbekend	Nee	onbekend	Onbekend	onbekend	Onbekend
burgerlijk- en utiliteitsbouwbedrijf	onbekend	onbekend	Nee	onbekend	Onbekend	onbekend	Onbekend
brandstoftank (ondergronds)	onbekend	onbekend	Nee	onbekend	Onbekend	onbekend	Onbekend
petroleum- of kerosinetank (ondergronds)	onbekend	onbekend	Nee	onbekend	Onbekend	onbekend	Onbekend
opslag van alifatische koolwaterstoffen	onbekend	onbekend	Nee	onbekend	Onbekend	onbekend	Onbekend
opslag van alifatische koolwaterstoffen	onbekend	onbekend	Nee	onbekend	Onbekend	onbekend	Onbekend

Geconstateerde verontreinigingen

Bij de Omgevingsdiensten Overijssel zijn hierover geen digitale gegevens beschikbaar of (nog) niet ingevoerd.

Besluiten

Bij de Omgevingsdiensten Overijssel zijn hierover geen digitale gegevens beschikbaar of (nog) niet ingevoerd.

Beschikbare documenten per besluit

Bij de Omgevingsdiensten Overijssel zijn hierover geen digitale gegevens beschikbaar of (nog) niet ingevoerd.

Sanering

Bij de Omgevingsdiensten Overijssel zijn hierover geen digitale gegevens beschikbaar of (nog) niet ingevoerd.

Saneringscontouren

Bij de Omgevingsdiensten Overijssel zijn hierover geen digitale gegevens beschikbaar of (nog) niet ingevoerd.

Zorgmaatregelen

Bij de Omgevingsdiensten Overijssel zijn hierover geen digitale gegevens beschikbaar of (nog) niet ingevoerd.

Overige beschikbare documenten

Bij de Omgevingsdiensten Overijssel zijn hierover geen digitale gegevens beschikbaar of (nog) niet ingevoerd.

Locatie: 11660; Bergstraat 38

Locatiennaam	11660; Bergstraat 38
Adres	
Woonplaats	Deventer
Gemeente	Deventer
Locatiecode	AA015003614
Locatiecode bevoegd gezag Wbb	
Gegevensbeheerder	Omgevingsdienst IJsselland
Vervolgactie Wbb	
Statusverontreiniging op basis van onderzoeken	Potentieel Ernstig
Laatst uitgevoerd onderzoek	Historisch onderzoek: 11660-02; BERGSTRAAT 38 TE DEVENTER 01-03-2006

Uitgevoerde onderzoeken

De volgende bodemonderzoeken zijn bekend binnen deze locatie:

Datum	Type	Naam	Auteur	Opdrachtnummer	Conclusie overheid
01-03-2006	Historisch onderzoek	11660-02; BERGSTRAAT 38 TE DEVENTER	GEOFOX	319784	Status o.b.v. onderzoek: Potentieel Ernstig Algemene conclusie: Potentieel ernstig, niet spoedeisend Vervolg onderzoek: NVT Conclusie rapport: 20052329

29-11-2005	Pre-HO	11660-01; Bergstraat 38		314011	Conclusie rapport: 05039 Register Opmerking:
------------	--------	-------------------------	--	--------	---

Beschikbare documenten per onderzoek

Bij de Omgevingsdiensten Overijssel zijn hierover geen digitale gegevens beschikbaar of (nog) niet ingevoerd.

Verontreinigende activiteiten

Activiteit	Start	Einde	Vervallen	Benoemd	Verontreinigd	Spoed	Voldoende onderzocht
benzine-service-station	onbekend	onbekend	Nee	onbekend	Onbekend	onbekend	Onbekend
smederij	onbekend	onbekend	Nee	onbekend	Onbekend	onbekend	Onbekend
autoreparatiebedrijf	onbekend	onbekend	Nee	onbekend	Onbekend	onbekend	Onbekend
benzinetank (ondergronds)	onbekend	onbekend	Nee	onbekend	Onbekend	onbekend	Onbekend
benzinetank (ondergronds)	onbekend	onbekend	Nee	onbekend	Onbekend	onbekend	Onbekend
benzinetank (ondergronds)	onbekend	onbekend	Nee	onbekend	Onbekend	onbekend	Onbekend

Geconstateerde verontreinigingen

Bij de Omgevingsdiensten Overijssel zijn hierover geen digitale gegevens beschikbaar of (nog) niet ingevoerd.

Besluiten

Bij de Omgevingsdiensten Overijssel zijn hierover geen digitale gegevens beschikbaar of (nog) niet ingevoerd.

Beschikbare documenten per besluit

Bij de Omgevingsdiensten Overijssel zijn hierover geen digitale gegevens beschikbaar of (nog) niet ingevoerd.

Sanering

Bij de Omgevingsdiensten Overijssel zijn hierover geen digitale gegevens beschikbaar of (nog) niet ingevoerd.

Saneringscontouren

Bij de Omgevingsdiensten Overijssel zijn hierover geen digitale gegevens beschikbaar of (nog) niet ingevoerd.

Zorgmaatregelen

Bij de Omgevingsdiensten Overijssel zijn hierover geen digitale gegevens beschikbaar of (nog) niet ingevoerd.

Overige beschikbare documenten

Bij de Omgevingsdiensten Overijssel zijn hierover geen digitale gegevens beschikbaar of (nog) niet ingevoerd.

Locatie: 1240; OGR TANK BRINK 13

Locatiennaam	1240; OGR TANK BRINK 13
Adres	
Woonplaats	Deventer
Gemeente	Deventer
Locatiecode	AA015001609
Locatiecode bevoegd gezag Wbb	
Gegevensbeheerder	Omgevingsdienst IJsselland
Vervolgactie Wbb	
Statusverontreiniging op basis van onderzoeken	Potentieel Ernstig en Urgent
Laatst uitgevoerd onderzoek	Indicatief onderzoek: 1240-01; BRINK 13 (OGR TANK) 11-05-2001

Uitgevoerde onderzoeken

De volgende bodemonderzoeken zijn bekend binnen deze locatie:

Datum	Type	Naam	Auteur	Opdrachtnummer	Conclusie overheid
11-05-2001	Indicatief onderzoek	1240-01; BRINK 13 (OGR TANK)		308086	Status o.b.v. onderzoek: Potentieel Ernstig en Urgent Algemene conclusie: VERDACHT VAN BODEMVERONTREINIGING Vervolg onderzoek: TANK VERWIJDEREN Conclusie rapport: GEEN KENMERK, 11 MEI 2001 VAN DER POEL Opmerking:

Beschikbare documenten per onderzoek

Bij de Omgevingsdiensten Overijssel zijn hierover geen digitale gegevens beschikbaar of (nog) niet ingevoerd.

Verontreinigende activiteiten

Activiteit	Start	Einde	Vervallen	Benoemd	Verontreinigd	Spoed	Voldoende onderzocht
brandstoftank (ondergronds)	onbekend	onbekend	Nee	onbekend	Onbekend	onbekend	Onbekend
stookolietank (bovengronds)	onbekend	onbekend	Nee	onbekend	Onbekend	onbekend	Onbekend
opslag van alifatische koolwaterstoffen	onbekend	onbekend	Nee	onbekend	Onbekend	onbekend	Onbekend

Geconstateerde verontreinigingen

Bij de Omgevingsdiensten Overijssel zijn hierover geen digitale gegevens beschikbaar of (nog) niet ingevoerd.

Besluiten

Bij de Omgevingsdiensten Overijssel zijn hierover geen digitale gegevens beschikbaar of (nog) niet ingevoerd.

Beschikbare documenten per besluit

Bij de Omgevingsdiensten Overijssel zijn hierover geen digitale gegevens beschikbaar of (nog) niet ingevoerd.

Sanering

Bij de Omgevingsdiensten Overijssel zijn hierover geen digitale gegevens beschikbaar of (nog) niet ingevoerd.

Saneringscontouren

Bij de Omgevingsdiensten Overijssel zijn hierover geen digitale gegevens beschikbaar of (nog) niet ingevoerd.

Zorgmaatregelen

Bij de Omgevingsdiensten Overijssel zijn hierover geen digitale gegevens beschikbaar of (nog) niet ingevoerd.

Overige beschikbare documenten

Bij de Omgevingsdiensten Overijssel zijn hierover geen digitale gegevens beschikbaar of (nog) niet ingevoerd.

Locatie: 0743; WALSTRAAT, BERGKERKPLEIN, ROGGESTRAAT, GOLSTRAAT, VML.

Locatiennaam	0743; WALSTRAAT, BERGKERKPLEIN, ROGGESTRAAT, GOLSTRAAT, VML.
Adres	
Woonplaats	Deventer
Gemeente	Deventer
Locatiecode	AA015000983
Locatiecode bevoegd gezag Wbb	OV015000004
Gegevensbeheerder	Omgevingsdienst IJsselland
Vervolgactie Wbb	
Statusverontreiniging op basis van onderzoeken	Urgent, start sanering binnen 4 jaar
Laatst uitgevoerd onderzoek	Historisch onderzoek: 0743-16; WALSTRAAT/BERGKERKPLEIN 24-06-2010

Uitgevoerde onderzoeken

De volgende bodemonderzoeken zijn bekend binnen deze locatie:

Datum	Type	Naam	Auteur	Opdrachtnummer	Conclusie overheid
24-06-2010	Historisch onderzoek	0743-16; WALSTRAAT/BERGKERKPLEIN	CSO	320236	Status o.b.v. onderzoek: Ernstig, urgentie niet bepaald Algemene conclusie: STERKE VERONTR, ERNSTIG GEVAL Vervolg onderzoek: ACTUALISATIE VOCL-VERONTREINIGING Conclusie rapport: GROOTSCHALIGE GRONDWATERVERONTREINIGING MET VOCL VEROORZAAKT DOOR DIAM, OVERLAP MET ANDERE GRONDWATERVERONTREINIGINGE

					N BENZINEPOMPINSTALLATIE EN TANKS NIET ONDERZOCHT. EVT VERONTREINIGING WAARSCHIJNLIJK NIET TERUGVINDBAAR VANWEGE VOCL-VERONTREINIGING
08-05-2006	(Na)zorgrapportage	0743-15; VML DAIM-TERREIN	TAUW MILIEU BV.	317351	Status o.b.v. onderzoek: ernstig, geen risico's bepaald Algemene conclusie: STERKE VERONTR, ERNSTIG GEVAL Vervolg onderzoek: monitoring 2006 ? Conclusie rapport: 4323315, 31 AUGUSTUS 2005 ERRATA L001-4323315EJS-pla-V01-NL, 8 MEI 2006 Opmerking:
11-12-1998	Monitoringsrapportage	0743-14; VML DAIM-TERREIN		1303	Status o.b.v. onderzoek: Urgent, san binnen 4 jaar Algemene conclusie: STERKE VERONTR, ERNSTIG GEVAL Conclusie rapport: R3672484.D02 Opmerking: AANBEVELING:EEN 3E EN 4E MONITORINGSRONDE
11-06-1998	Sanerings onderzoek	0743-13; VML.DAIM-TERREIN		1302	Status o.b.v. onderzoek: ernstig, geen risico's bepaald Algemene conclusie: STERKE VERONTR, ERNSTIG GEVAL Vervolg onderzoek: KOSTEN:1)F1.630.000,- 2)1.060.000,- 3)F40.000,- Conclusie rapport: R3655067.D01
01-03-1993	Sanerings evaluatie	0743-12; VML DAIM-TERREIN		1301	Status o.b.v. onderzoek: ernstig, geen risico's bepaald Algemene conclusie: STERKE VERONTR, ERNSTIG GEVAL Conclusie rapport: R5252755.&01/HJM
01-08-1992	Saneringsplan	0743-11; VML. DAIM-TERREIN		1300	Status o.b.v. onderzoek: ernstig, geen risico's bepaald Algemene conclusie: STERKE VERONTR, ERNSTIG GEVAL Vervolg onderzoek: SANERINGSDUUR: GW:CA 3 JAAR,BODEMLUCHT:CA 1 JAAR Prioriteit: SANERINGSMETHODE->GW:ONTTREKKEN+ZUIVEREN+LOZEN OP RIOOL Conclusie rapport: R3199843.S02/JCD
01-11-1991	Sanerings onderzoek	0743-10; VML.DAIM-TERREIN		1299	Status o.b.v. onderzoek: ernstig, geen risico's bepaald Algemene conclusie: STERKE VERONTR, ERNSTIG GEVAL Vervolg onderzoek: VERONTREINIGING WAARSCHIJNLIJK AFKOMSTIG VAN HANDELSKADE!!!! Conclusie rapport: R3162400.S01/JCD
01-10-1990	avr (aanvullend rapport)	0743-09; VML. DAIM-TERREIN		1298	Status o.b.v. onderzoek: ernstig, geen risico's bepaald Algemene conclusie: STERKE VERONTR, ERNSTIG GEVAL Conclusie rapport: R3148106.J01/JTI
04-05-1990	avr (aanvullend rapport)	0743-08; VML DAIM-TERREIN		1297	Status o.b.v. onderzoek: ernstig, geen risico's bepaald

					Algemene conclusie: STERKE VERONTR, ERNSTIG GEVAL Conclusie rapport: B3131882.J01/JTI
01-01-1990	avr (aanvullend rapport)	0743-07; VML.DAIM-TERREIN		1296	Status o.b.v. onderzoek: ernstig, geen risico's bepaald Algemene conclusie: STERKE VERONTR, ERNSTIG GEVAL Vervolg onderzoek: GERINGE GEHALTE IN BODEM KUNNEN GROTE INVLOEDEN HEBBEN OP DUUR GW-SANERING Conclusie rapport: R3128865.W01/WVO
01-10-1988	Sanerings evaluatie	0743-06; VML DAIM-TERREIN		1295	Status o.b.v. onderzoek: ernstig, geen risico's bepaald Algemene conclusie: STERKE VERONTR, ERNSTIG GEVAL Conclusie rapport: 52527.55/R0-01, 1 OKTOBER 1998 Opmerking:
01-08-1987	Saneringsplan	0743-05; VML. DAIM-TERREIN		1294	Status o.b.v. onderzoek: ernstig, geen risico's bepaald Algemene conclusie: STERKE VERONTR, ERNSTIG GEVAL Conclusie rapport: 51042.94
01-11-1984	Sanerings onderzoek	0743-04; VML DAIM-TERREIN		1293	Status o.b.v. onderzoek: ernstig, geen risico's bepaald Algemene conclusie: STERKE VERONTR, ERNSTIG GEVAL Vervolg onderzoek: SANERINGSPLAN Conclusie rapport: 51042.19
01-02-1983	avr (aanvullend rapport)	0743-03; VML DAIM-TERREIN		1292	Status o.b.v. onderzoek: ernstig, geen risico's bepaald Algemene conclusie: STERKE VERONTR, ERNSTIG GEVAL Conclusie rapport: 58049.05/R0-01
01-08-1982	Oriënterend bodemonderzoek	0743-02; VML DAIM-TERREIN		1291	Status o.b.v. onderzoek: Potentieel Ernstig en Urgent Algemene conclusie: STERKE VERONTR AANGETROFFEN,OMVANG ONBEK Conclusie rapport: 58049.04/R0-02 Opmerking:
01-04-1982	avr (aanvullend rapport)	0743-01; VML DAIM-TERREIN		1290	Status o.b.v. onderzoek: Potentieel Ernstig en Urgent Algemene conclusie: STERKE VERONTR AANGETROFFEN,OMVANG ONBEK Conclusie rapport: 58049.04/R0-01
01-01-1000	Nader onderzoek	0743-17; WALSTRAAT / BERGKERKPLEIN TE DEVENTER	WARECO	320312	omvang (>I) olieverontreiniging gw: 1.000 m3 omvang (>I) VOCL gw bron: 2.000 m3 omvang (>I) VOCl gw pluim: 655.000 m3, lengte 420 m en 120 m lang, max diepte 25 m tpv olieverontreiniging geen drijfslaag aangetroffen, VC niet aangetroffen bij binnenluchtmetingen, toename omvang VOCl-verontreiniging naar verwachting < 1.000 m3 obv risicobeoordeling geen risico's aanwezig

Beschikbare documenten per onderzoek

Bij de Omgevingsdiensten Overijssel zijn hierover geen digitale gegevens beschikbaar of (nog) niet ingevoerd.

Verontreinigende activiteiten

Activiteit	Start	Einde	Vervallen	Benoemd	Verontreinigd	Spoed	Voldoende onderzocht
machine- en apparatenindustrie	onbekend	onbekend	Nee	Nee	Onbekend	onbekend	Onbekend
machine- en apparatenindustrie	onbekend	onbekend	Nee	Nee	Onbekend	onbekend	Onbekend
rubberproductenindustrie	onbekend	onbekend	Ja	Nee	Onbekend	onbekend	Onbekend
rubberproductenindustrie	1920	1981	Nee	Ja	Onbekend	onbekend	Ja
aluminiumfabriek	onbekend	onbekend	Ja	Ja	Onbekend	onbekend	Onbekend
aluminiumfabriek	onbekend	onbekend	Ja	Ja	Onbekend	onbekend	Onbekend
aluminiumfabriek	onbekend	onbekend	Ja	Ja	Onbekend	onbekend	Onbekend
textielververij	1979	1981	Nee	Ja	Onbekend	onbekend	Nee
aluminium productenfabriek	1979	1981	Nee	Ja	Onbekend	onbekend	Ja
benzinepompinstallatie	1959	1981	Nee	Ja	Onbekend	onbekend	Nee
loodgieterij	1925	1981	Nee	Ja	Onbekend	onbekend	Ja
vernisrichting (metaal)	1939	1981	Nee	Ja	Onbekend	onbekend	Nee
flessluitingenfabriek (metaal)	onbekend	onbekend	Ja	Ja	Onbekend	onbekend	Onbekend
flessluitingenfabriek (metaal)	1979	1981	Nee	Ja	Onbekend	onbekend	Ja
capsulenfabriek	onbekend	onbekend	Ja	Nee	Onbekend	onbekend	Onbekend
capsulenfabriek	onbekend	onbekend	Ja	Ja	Onbekend	onbekend	Onbekend
capsulenfabriek	onbekend	onbekend	Ja	Ja	Onbekend	onbekend	Onbekend
capsulenfabriek	onbekend	onbekend	Ja	Nee	Onbekend	onbekend	Onbekend
capsulenfabriek	onbekend	onbekend	Ja	Ja	Onbekend	onbekend	Onbekend
capsulenfabriek	onbekend	onbekend	Ja	Ja	Onbekend	onbekend	Onbekend
capsulenfabriek	onbekend	onbekend	Ja	Ja	Onbekend	onbekend	Onbekend
capsulenfabriek	onbekend	onbekend	Ja	Ja	Onbekend	onbekend	Onbekend
capsulenfabriek	onbekend	onbekend	Ja	Ja	Onbekend	onbekend	Onbekend
capsulenfabriek	onbekend	onbekend	Ja	Ja	Onbekend	onbekend	Onbekend
capsulenfabriek	onbekend	onbekend	Ja	Ja	Onbekend	onbekend	Onbekend
capsulenfabriek	onbekend	onbekend	Ja	Ja	Onbekend	onbekend	Onbekend
capsulenfabriek	onbekend	onbekend	Ja	Ja	Onbekend	onbekend	Onbekend
capsulenfabriek	onbekend	onbekend	Ja	Ja	Onbekend	onbekend	Onbekend
capsulenfabriek	onbekend	onbekend	Ja	Ja	Onbekend	onbekend	Onbekend
capsulenfabriek	onbekend	onbekend	Ja	Ja	Onbekend	onbekend	Onbekend
capsulenfabriek	1883	1981	Nee	Ja	Onbekend	onbekend	Ja
blikwarenfabriek	1957	1981	Nee	Ja	Onbekend	onbekend	Ja
dieseltank (ondergronds)	1959	1981	Nee	Ja	Onbekend	onbekend	Nee
benzinetank (ondergronds)	1959	1981	Nee	Ja	Onbekend	onbekend	Nee
stortplaats industrieel- en bedrijfsafval op land	onbekend	onbekend	Ja	Ja	Onbekend	onbekend	Onbekend
houtbe- en -verwerkende industrie	1951	1981	Nee	Ja	Onbekend	onbekend	Ja
chemicaliënopslagplaats	1979	1981	Nee	Ja	Onbekend	onbekend	Nee

opslag van alcoholen	onbekend	1981	Nee	Ja	Onbekend	onbekend	Nee
opslag van alifatische koolwaterstoffen	1881	1981	Nee	Ja	Onbekend	onbekend	Ja
opslag van gehalogeneerde koolwaterstoffen	onbekend	1981	Nee	Ja	Onbekend	onbekend	Nee

Geconstateerde verontreinigingen

Matrix	Overschrijding	Oppervlakte	Volume	Boven	Onder	Opmerking
Grondwater	I	200 m2	1800 m3	0 m	9 m	
Grond	I	850 m2	5000 m3	0 m	6 m	

Besluiten

Datum	Besluit	Kenmerk	Status
12-01-2022	BUS-melding correct aangeleverd	Z2021-00014197	Definitief
01-07-1998	Actieve zorg	MBG 98/1557	Definitief
01-06-1984	SP opstellen	6264	Definitief
	SP opstellen		Definitief
	SO uitvoeren		Definitief
	Actieve zorg		Aangeboden
	SP opstellen		Definitief
	NO uitvoeren		Definitief

Beschikbare documenten per besluit

Bij de Omgevingsdiensten Overijssel zijn hierover geen digitale gegevens beschikbaar of (nog) niet ingevoerd.

Sanering

Type sanering	Zorgstatus	Uiterste start	Werkelijke start	Werkelijke einddatum
Maatschappelijk	Monitoring		01-05-2002	11-06-1998

Saneringscontouren

Matrix	Datum	Gerealiseerd bovengrond	Gerealiseerd ondergrond
Grondwater		voll. verw., aanvulgrond schoon (MF)	restverontreiniging, monitoring

Zorgmaatregelen

Bij de Omgevingsdiensten Overijssel zijn hierover geen digitale gegevens beschikbaar of (nog) niet ingevoerd.

Overige beschikbare documenten

Bij de Omgevingsdiensten Overijssel zijn hierover geen digitale gegevens beschikbaar of (nog) niet ingevoerd.

Locatie: 0766; RAAMBUURT (RAAMSTRAAT, BERGSINGEL, SLUISSTRAAT, RAAMDW)

Locatiennaam	0766; RAAMBUURT (RAAMSTRAAT, BERGSINGEL, SLUISSTRAAT, RAAMDW)
Adres	
Woonplaats	Deventer
Gemeente	Deventer
Locatiecode	AA015007303
Locatiecode bevoegd gezag Wbb	DE015007303
Gegevensbeheerder	Omgevingsdienst IJsselland
Vervolgactie Wbb	
Statusverontreiniging op basis van onderzoeken	ernstig, geen risico's bepaald
Laatst uitgevoerd onderzoek	Plan van aanpak (zorgplicht, geen saneringsplan): Raamstraat 29 te Deventer 02-10-2023

Uitgevoerde onderzoeken

De volgende bodemonderzoeken zijn bekend binnen deze locatie:

Datum	Type	Naam	Auteur	Opdrachtnummer	Conclusie overheid
02-10-2023	Plan van aanpak (zorgplicht, geen saneringsplan)	Raamstraat 29 te Deventer		Z2023-00010257	bij uitvoering werkzaamheden is geen contact met de verontreinigde grond betonverharding wordt gerealiseerd in de bovenste meter en de palen zijn grondverdringend (komt geen grond vrij)
19-09-2022	Sanerings evaluatie	Werfstraat Deventer, ondergrondse container	Hunneman Milieu-Advies Raalte B.V.	Z2022-00008974	uitvoering van werkzaamheden voldoet aan plan van aanpak. Akkoord met de uitgevoerde sanering
01-02-2022	Saneringsplan	Plan van Aanpak milieutechnische werkzaamheden op de locatie aan de Werfstraat te Deventer	HUNNEMAN MILIEU ADVIES RAALTE B.V.	Z2022-00001551	Zie boven
29-06-2012	Monitoringsrapport age	0766-51; RAAMBUURT, GASHOUDER 3 (GIETERIJSTRAAT 2)	ECONSULTANCY	320625	Status o.b.v. onderzoek: Ernstig, niet urgent Algemene conclusie: STERKE VERONTR, ERNSTIG GEVAL Vervolg onderzoek: MONITORING JUNI 2013 Conclusie rapport: INTENSIEVERE MONITORING 2 PEILBUIZEN (2 MAANDEN ?) Opmerking:
07-06-2012	Monitoringsrapport age	0766-52; RAAMBUURT, VOORMALIGE GASHOUDER 3	Econsultancy Doetinchem	320725	Status o.b.v. onderzoek: Ernstig, niet urgent Algemene conclusie: STERKE VERONTR, ERNSTIG GEVAL Conclusie rapport: JUNI 2014 MONITORING Opmerking:
02-09-2011	Sanerings evaluatie	0766-50; RAAMBUURT, GIETERIJSTRAAT 2, VM GASHOUDER 3	DUSSELDORP	320550	Status o.b.v. onderzoek: Ernstig, niet urgent Algemene conclusie: STERKE VERONTR, ERNSTIG GEVAL Vervolg onderzoek: MONITORING NA

					8 A 9 MAANDEN Conclusie rapport: INJECTIE GESLAAGD Opmerking:
15-07-2011	Nul- of Eindsituatieonderzoek	0766-49; GIETERIJSTRAAT 2 E.O., GASHOUDER 3 RAAMBUURT	ECONSULTANCY	320465	Status o.b.v. onderzoek: ernstig, geen spoed Algemene conclusie: Ernstig, geen risico's bepaald Conclusie rapport: TOEDIENING ISCO DD 22, 23, 24 JUNI 2011 Opmerking:
15-09-2010	(Na)zorgrapportage	0766-48; RAAMBUURT E.O.	ECONSULTANCY	320313	Status o.b.v. onderzoek: ernstig, geen spoed Vervolg onderzoek: OKTOBER 2011 Conclusie rapport: MON PB 6502 (GASHOUDER 1) MON FREQUENTIE NAAR 1X PER 3 JAAR. GASHOUDER 3: FORMEEL GW ONTTREKKING OPSTARTEN Opmerking:
05-11-2009	(Na)zorgrapportage	0766-47; RAAMBUURT E.O.	ECONSULTANCY	320114	Status o.b.v. onderzoek: Ernstig, urgentie niet bepaald Algemene conclusie: STERKE VERONTR, ERNSTIG GEVAL Vervolg onderzoek: OKTOBER 2010 Prioriteit: JAARLIJKS Conclusie rapport: PEILBUIS 6502 (VM GASHOUDER 1): MONITORINGSFREQUENTIE --> 1XPER 3 JAAR (2012). Opmerking: NADER ONDERZOEK/ OPSTARTEN GW ONTTREKKING GASHOUDER 3 ?
04-03-2009	Nader onderzoek	0766-45; RAAMBUURT E.O., GASHOUDER 3	ECONSULTANCY	319785	Status o.b.v. onderzoek: Ernstig, urgentie niet bepaald Algemene conclusie: LICHTE VERONTREINIGING AANGETROFFEN Vervolg onderzoek: OPP MO/AROM VERO: 270 M2, OMVANG ONBEKEND. Conclusie rapport: 09015055 Opmerking: OPSTARTEN GW ONTTREKKING ? OG LEIDINGENSYSTEEM ZOU AANWEZIG MOETEN ZIJN. INFORMEREN BIJ TAUW ?
25-11-2008	(Na)zorgrapportage	0766-44; RAAMBUURT E.O.	ECONSULTANCY	318408	Status o.b.v. onderzoek: potentieel spoed Algemene conclusie: STERKE VERONTR AANGETROFFEN, OMVANG ONBEK Vervolg onderzoek: VM GASHOUDER 1 (PB 6502): SINDS 2000 GEEN OVERSCHRIJDINGEN: FREQUENTIE NAAR 1 X PER 3 JAAR (2011); GASHOUDER 3: GW-OVERSCHRIJDING GRENSWAARDE OVERSCHRIJDING Conclusie rapport: DEV.G01.MON, 06042238 Opmerking: NABIJ GASHOUDER 3 STERKE VERO > GRENSWAARDE: FORMEEL ZOU GW ONTTREKKING

					OPGESTART MOETEN WORDEN --> HO LIGGING VM GASHOUDER + AFPERKING ?
24-09-2007	(Na)zorgrapportage	0766-43; RAAMBUURT E.O.	ECONSULTANCY B.V.	317432	Status o.b.v. onderzoek: potentieel spoed Algemene conclusie: STERKE VERONTR AANGETROFFEN,OMVANG ONBEK Vervolg onderzoek: MONITORING 2008 Conclusie rapport: 06042238 Opmerking: NABIJ GASHOUDER 3 STERKE VERO > GRENSWAARDE: FORMEEL ZOU GW ONTTREKKING OPGESTART MOETEN WORDEN.
06-02-2007	(Na)zorgrapportage	0766-42; RAAMBUURT E.O.	ECONSULTANCY B.V.	312323	Status o.b.v. onderzoek: ernstig, geen risico's bepaald Algemene conclusie: STERKE VERONTR AANGETROFFEN,OMVANG ONBEK Vervolg onderzoek: MONITORING 2007 Conclusie rapport: 06042238 DEV.G01.MON Opmerking: LET OP: IN AUG 2007 OPNIEUW MONITORINGSRONDE. PB 6505 IN DE GATEN HOUDEN.
04-08-2006	(Na)zorgrapportage	0766-41; RAAMBUURT E.O.	ECONSUTANCY B.V.	312119	Status o.b.v. onderzoek: ernstig, geen risico's bepaald Algemene conclusie: STERKE VERONTR, ERNSTIG GEVAL Vervolg onderzoek: PB 6505 HERPLAATST: OVERSCHRIJDT BENZEEN EN XYLENEN GRENSWAARDE: HERBEMONSTERING OVER 6 MAANDEN (DEC 2006/JAN 2007) Conclusie rapport: ECONSULTANCY, RAPPORTNR. 06042238, 4 AUGUSTUS 2006 Opmerking: HERBEMONSTERING PB 6505: DECEMBER 2006 OP MO, AROMATEN EN CYANIDE.
27-03-2006	(Na)zorgrapportage	0766-40; RAAMBUURT E.O.	TAUW MILIEU BV.	311840	Status o.b.v. onderzoek: ernstig, geen risico's bepaald Algemene conclusie: STERKE VERONTR, ERNSTIG GEVAL Vervolg onderzoek: JAARLIJKSE MONITORING JUNI 2006. Conclusie rapport: TAUW, 4376127, 27 MAART 2006 Opmerking:
01-03-2006	Historisch onderzoek	0766-46; KAZERNESTRAAT 10 (VOORMALIG)	GEOFOX	319802	Status o.b.v. onderzoek: ernstig, geen risico's bepaald Algemene conclusie: Ernstig, geen risico's bepaald Vervolg onderzoek: ACTIEVE ZORG Conclusie rapport: 20052329 Opmerking:
09-05-2005	(Na)zorgrapportage	0766-38; RAAMBUURT NAZORG EN BEHEER	TAUW MILIEU BV.	311769	Status o.b.v. onderzoek: ernstig, geen risico's bepaald Algemene conclusie: STERKE VERONTR, ERNSTIG GEVAL Conclusie rapport: TAUW, R001-

					4319476EAJ-nva-V01-NL, 9 MEI 2005 Opmerking:
31-12-2004	(Na)zorgrapportage	0766-39; RAAMBUURT E.O.	TAUW MILIEU BV.	311771	Status o.b.v. onderzoek: Ernstig, urgentie niet bepaald Algemene conclusie: STERKE VERONTR, ERNSTIG GEVAL Vervolg onderzoek: JAARLIJKSE MONITORING. Conclusie rapport: TAUW RAPPORTNR. R001-4328676MMK-avd-V01-NL, 31 DECEMBER 2004 Opmerking: INSTEMMING BESCHIKKING RMW/MIL/05.1648, 26 APRIL 2005. PER 1 JANUARI 2005 GAAT NAZORGTAAK OVER NAAR GEMEENTE DEVENTER.
08-04-2003	(Na)zorgrapportage	0766-37; RAAMBUURT, GEVAL GASFABRIEK EN IJZERGIETERIJ		310274	Status o.b.v. onderzoek: ernstig, geen risico's bepaald Algemene conclusie: STERKE VERONTR, ERNSTIG GEVAL Vervolg onderzoek: UITVOERING GEVEN AAN BEHEERSTAKEN IN DE PERIODE 2003-2004 IHKV DE NAZORG Conclusie rapport: TAUW BV, R001-3902129WGO-D01-D, 08-04-2003 Opmerking: SAMEN MET BISS4ALL 0766-32/-35/-36 AANGEBODEN
24-02-2003	Nader onderzoek	0766-36; EMMASTRAAT 14,15,16,17,18,19, (VOORM. ZUIVERHUIS)		310275	Status o.b.v. onderzoek: Potentieel Ernstig en Urgent Algemene conclusie: STERKE VERONTR AANGETROFFEN,OMVANG ONBEK Vervolg onderzoek: AANBEVOLEN WORDT MONITORING GW EN BODEMLUCHT (BEPERKT) Conclusie rapport: TAUW BV, RO11-3492680JJW-D01-D,24-02-2003 Opmerking: SAMEN MET BISS4ALL 0766-32/-35/-37 AANGEBODEN
24-02-2003	Sanerings evaluatie	0766-35; GIETERIJSTRAAT 2 EN 28, GASHOUDER 1 EN 3	TAUW	310193	Status o.b.v. onderzoek: Potentieel Ernstig en Urgent Algemene conclusie: STERKE VERONTR AANGETROFFEN,OMVANG ONBEK Vervolg onderzoek: GASHOUDER 3: RESTCONC. MO, BTEX IN GR EN GW; MONITORING LUCHT EN GW GASHOUDER 1: RESTCONC. BTEX IN GW; MONITORING GW Conclusie rapport: TAUW, RO08-3492680JJW-D01-D, 24 FEBRUARI 2003 Opmerking: SAMEN MET BISS4ALL 0766-32/-36/-37 AANGEBODEN
24-02-2003	(Na)zorgrapportage	0766-32; RAAMBUURT, GEVAL GASFABRIEK EN IJZERGIETERIJ		1926	Status o.b.v. onderzoek: ernstig, geen risico's bepaald Algemene conclusie: STERKE VERONTR, ERNSTIG GEVAL Vervolg onderzoek: NAZORG/BEHEERSMAATREGELLEN PERIODIEKE CONTROLE LEEFLAAGEN MONITORING ENKELE GW--EN BODEMLUCHTFILTERS BIJ DE

					<p>DETO,ZUIVERHUIS,GASHOUDERS 1 EN3</p> <p>Conclusie rapport: TAUW , R001-3624749WGO-D01-D, 24 februari 2003</p> <p>Opmerking: SAMEN MET BISS4ALL 0766-35/-36/-37 AANGEBODEN</p>
10-07-2000	Bouwstoffenbesluit	0766-33; DEPOTBEMONSTERINGEN RAAMBUURT		303368	<p>Algemene conclusie: NIET VAN TOEPASSING</p> <p>Vervolg onderzoek: DEPOT 2 HERBEMONSTEREN</p> <p>Conclusie rapport: F001-3846229JJW-C01 TAUW</p> <p>Opmerking: OPDRACHTGEVER IS PROJECTENBUREAU GRACHTENGORDEL DEPOT 2 IS 80 M3, DEPOT 3 IS 220 M3</p>
14-09-1999	Sanerings evaluatie	0766-30; GASHOUDER 1 EN GASHOUDER 3		1689	<p>Status o.b.v. onderzoek: ernstig, geen risico's bepaald</p> <p>Algemene conclusie: STERKE VERONTR, ERNSTIG GEVAL</p> <p>Vervolg onderzoek: MONITORING PEILBUIZEN 1X PER JAAR</p> <p>Conclusie rapport: 3492680</p> <p>Opmerking: BEPERKT INGEVOERD, GEEN MONITORINGSGEGEVENS INGEVOERD</p>
22-07-1999	Sanerings evaluatie	0766-29; WOONWIJK RAAMBUURT		1668	<p>Status o.b.v. onderzoek: ernstig, geen risico's bepaald</p> <p>Algemene conclusie: STERKE VERONTR, ERNSTIG GEVAL</p> <p>Vervolg onderzoek: OLIEVLEK ONTGRAVEN, GRONDWATERBEHEERSING, 2 GASHOUDER NOG AANWEZIG WEL MAATREGELEN -->GEBRUIKSBEPERKINGEN</p> <p>Conclusie rapport: 3492680</p> <p>Opmerking: UIT TERREIN:16227M3;VOORTUINEN:1798M3:SLEUVEN:347M3 ONTGRAVEN</p>
22-07-1999	Sanerings evaluatie	0766-28; BEDRIJVENGEBIED RAAMBUURT		1669	<p>Status o.b.v. onderzoek: ernstig, geen risico's bepaald</p> <p>Algemene conclusie: STERKE VERONTR, ERNSTIG GEVAL</p> <p>Vervolg onderzoek: VERVUILDE GROND NAAR VERSCHILLENDE LOCATIES AFGEVOERD; NAZORGPLAN SCHETST NOG MEER DUIDELIJKHEID</p> <p>Conclusie rapport: 3492680</p> <p>Opmerking: DEFINITIEF RAPPORT, GEEN DEPOTBEMONSTERINGEN INGEVOERD</p>
22-04-1999	Sanerings evaluatie	0766-26; AKZO, EMMASTRAAT 33/HALLENSTRAAT 15		1665	<p>Status o.b.v. onderzoek: ernstig, geen risico's bepaald</p> <p>Algemene conclusie: STERKE VERONTR, ERNSTIG GEVAL</p> <p>Vervolg onderzoek: ONTGR.EMMASTR.2989M3, HALLENSTR.211M3, AFGEV.TOTAAL 5857TON</p> <p>Prioriteit: 2 TANKS ONTGRAVEN EN</p>

					<p>VERSCHROOT, CONC.HCH<MTR-WAARDE VOOR OPENBAAR GROEN Conclusie rapport: R03_3492680C Opmerking: RAPPORT IS ENKEL IN CONCEPTVORM AANWEZIG,ALLE ANALYSES INGEVOERD</p>
22-04-1999	Sanerings evaluatie	0766-25; DETO, HALLENSTRAAT 17		1666	<p>Status o.b.v. onderzoek: ernstig, geen risico's bepaald Algemene conclusie: STERKE VERONTR, ERNSTIG GEVAL Vervolg onderzoek: 5 TANKS ONTGRAVEN EN VERSCHROOT Prioriteit: LOC.1=5M-MV ONTGRAVEN ->B007RESTVERONTR.OLIE>I,GW-SAN.NOG OPSTARTEN;LOC2 ONTGR. Conclusie rapport: R01_3492680C Opmerking: LOC.3=ONTGR.AANSLUITEND OP LOC.1->TOTAAL ONTGRAVEN 2124M3</p>
22-04-1999	Sanerings evaluatie	0766-27; LOKATIE 4 EN LOKATIE 5		1674	<p>Status o.b.v. onderzoek: ernstig, geen risico's bepaald Algemene conclusie: STERKE VERONTR, ERNSTIG GEVAL Vervolg onderzoek: 30M3 RONDOM TANKS ONTGRAVEN; IN TOTAAL 369M3 ONTGRAVEN Prioriteit: OP LOCATIE 4 IS EEN DRAIN AANGEBRACHT OM GRONDWATERSANERING MOGELIJK TE MAKEN Conclusie rapport: 3492680C Opmerking: CONCEPTRAPPORT, GEEN BOORPROFIELEN OF DEPOTGEGEVENS INGEVOERD</p>
02-09-1998	Sanerings evaluatie	0766-24; BOUMAN		1667	<p>Status o.b.v. onderzoek: ernstig, geen risico's bepaald Algemene conclusie: STERKE VERONTR, ERNSTIG GEVAL Vervolg onderzoek: 1541M3 GROND AFGEVOERD, VERONTREINIGING ONDER KLEILAAG VIA GW VERSPREID Prioriteit: GW-ONTROKKEN, GEHALTE BENEDEN VR-NIVEAU->GEEN MAATREGELEN MEER TE NEMEN Conclusie rapport: R3492680.D01 Opmerking: RAPPORT ENKEL IN CONCEPTVORM AANWEZIG, INCL. AANVULLEND ONDERZOEK</p>
16-09-1997	Indicatief onderzoek	0766-23; CARBOLEUMGEUR FASE 10		1690	<p>Status o.b.v. onderzoek: ernstig, geen risico's bepaald Algemene conclusie: STERKE VERONTR, ERNSTIG GEVAL Vervolg onderzoek: GEBRUIKSCATEGORIE= BEWONING MET GROENTETUIN. OOK DE RESULTATEN VAN BODEMLUCHT- Prioriteit: METING GEVEN GEEN ONTOELAATBARE RISICO'S Conclusie rapport: 3492680.T04</p>

					Opmerking: BEPERKT INGEVOERD, GEEN ANALYSERESULTATEN
19-11-1996	Sanerings onderzoek	0766-22; BIOLOGISCHE IN SITU AFBRAAK MONOCHLOORBENZEEEN		1691	Status o.b.v. onderzoek: ernstig, geen risico's bepaald Algemene conclusie: STERKE VERONTR, ERNSTIG GEVAL Vervolg onderzoek: HIERVOOR IS GEEN OPDRACHT VERLEEND->GEBLEVEN BIJ ENKEL EEN PROJECTVOORSTEL Conclusie rapport: Y3538591, TAUW Opmerking:
01-08-1995	Saneringsplan	0766-21; SANERINGSPLAN LOKATIES DERDEN		1695	Status o.b.v. onderzoek: ernstig, geen risico's bepaald Algemene conclusie: STERKE VERONTR, ERNSTIG GEVAL Conclusie rapport: R3416534.T02 Opmerking:
01-08-1995	Saneringsplan	0766-21.5; DEELLOCATIE 5:DETO TOURS HALLENSTR.17		1700	Status o.b.v. onderzoek: ernstig, geen risico's bepaald Algemene conclusie: STERKE VERONTR, ERNSTIG GEVAL Vervolg onderzoek: AHV ZINTUIGLIJKE WAARNEMINGEN, BRONBEMALING; ONTGRAVEN 400M3 GROND CAT.4A Prioriteit: TOTALE KOSTEN (INCL.BTW) 980000,= Conclusie rapport: 3416534 Opmerking: BEPERKT INGEVOERD
01-08-1995	Saneringsplan	0766-21.4; DEELLOCATIE 4:OVIMEX HALLENSTR.8		1699	Status o.b.v. onderzoek: ernstig, geen risico's bepaald Algemene conclusie: STERKE VERONTR, ERNSTIG GEVAL Vervolg onderzoek: GROND CATEGORIE 2 EN 4A Prioriteit: TOTALE KOSTEN (INCL.BTW) 298000,= Conclusie rapport: 3416534 Opmerking: BEPERKT INGEVOERD
01-08-1995	Saneringsplan	0766-21.3; DEELLOCATIE 3:SCHEPERS RAAMSTRAAT 59		1698	Status o.b.v. onderzoek: ernstig, geen risico's bepaald Algemene conclusie: STERKE VERONTR, ERNSTIG GEVAL Vervolg onderzoek: WORDT AANGELEGD TPV GESLOOPTE PAND=750 M2 Conclusie rapport: 3416534 Opmerking: BEPERKT INGEVOERD
01-08-1995	Saneringsplan	0766-21.6; DEELLOCATIE 6:STEVERINK KAZERNESTR.10		1701	Status o.b.v. onderzoek: ernstig, geen risico's bepaald Algemene conclusie: STERKE VERONTR, ERNSTIG GEVAL Vervolg onderzoek: TOTALE KOSTEN (INCL.BTW) 690000,= Conclusie rapport: 3416534 Opmerking: BEPERKT INGEVOERD. DE HCH-VERONTREINIGING IS OPGENOMEN IN AKZO EMMASSTR/HALLENSTR
01-08-1995	Saneringsplan	0766-21.1; DEELLOCATIE 1:AKZO,		1696	Status o.b.v. onderzoek: ernstig, geen risico's bepaald Algemene conclusie: STERKE

		EMMASTR/HALLEN STR			VERONTR, ERNSTIG GEVAL Vervolg onderzoek: VRIJKOMENDE GROND=CATEGORIE 4B, TOTALE KOSTEN: 1.921.000,= Conclusie rapport: 3416534 Opmerking:
01-08-1995	Saneringsplan	0766-21.2; DEELLOCATIE 2:BOUMAN GIETERIJSTR.42		1697	Status o.b.v. onderzoek: ernstig, geen risico's bepaald Algemene conclusie: STERKE VERONTR, ERNSTIG GEVAL Vervolg onderzoek: GRONDWATER SANEREN TOT ENKELE MALEN VR-NIVEAU Prioriteit: LEEFLAAG=720M2, GRONDWATER 3MND ONTTREKKEN Conclusie rapport: 3416534 Opmerking: TOTALE KOSTEN(INCL.BTW) 542000,=
01-12-1994	Sanerings onderzoek	0766-19; RAAMBUURT,TPV GASFABRIEK/IJZER GIETERIJ		1521	Status o.b.v. onderzoek: ernstig, geen risico's bepaald Algemene conclusie: STERKE VERONTR, ERNSTIG GEVAL Vervolg onderzoek: ONDERZIJDE RIOOL;TRACE OVERIGE LEIDINGEN 1,2M; OVERIGE GEBIED 1,2M Prioriteit: 880M3 HERGEBRUIK, 23970 M3 STORTEN, 5240 THERM.REINIGEN; 2510 STORT WCA Conclusie rapport: 3335194 Opmerking: GRONDWATER BEMALEN;12 TANKS VERWIJDERD, 8 TANKS NOG NIET
01-10-1994	Nader onderzoek	0766-18; RAAMBUURT,OMG EVING GASFABRIEK/IJZER GIETERIJ		1520	Status o.b.v. onderzoek: ernstig, geen risico's bepaald Algemene conclusie: STERKE VERONTR, ERNSTIG GEVAL Vervolg onderzoek: AFPERKING TBV ISOLATIE GEBIED VOLTOOID (ZIE RAPPORT),VERONTR.RAAMDWARS STR.2-12 Prioriteit: BEHOORT NIET TOT GEVAL GASFABRIEK Conclusie rapport: 3344444 Opmerking: GEEN BORINGEN OF ANALYSES INGEVOERD
01-09-1994	Nader onderzoek	0766-17; RAAMBUURT, GASFABRIEK/IJZER GIETERIJ		1647	Status o.b.v. onderzoek: Potentieel Ernstig en Urgent Algemene conclusie: STERKE VERONTR AANGETROFFEN,OMVANG ONBEK Conclusie rapport: 3344444 Opmerking: GEEN BORINGEN EN ANALYSERESULTATEN INGEVOERD
01-09-1994	Verkennd onderzoek NVN 5740	0766-16; RAAMBUURT,VERO NTREINIGING DOOR DERDEN		1519	Status o.b.v. onderzoek: Potentieel Ernstig en Urgent Algemene conclusie: STERKE VERONTR AANGETROFFEN,OMVANG ONBEK Conclusie rapport: 3328813 Opmerking:
01-09-1994	Nader onderzoek	0766-16.6; STEVERINK, KAZERNESTRAAT		1657	Status o.b.v. onderzoek: niet ernstig, licht tot matig verontreinigd Algemene conclusie: LICHTE

					VERONTREINIGING AANGETROFFEN Conclusie rapport: 3328813 Opmerking: ALLEEN DE BORINGEN EN ANALYSES DIEPER DAN 1M ZIJN INGEVOERD
01-09-1994	Nader onderzoek	0766-16.1; AKZO EMMASTRAAT, HALLENSTRAAT		1658	Status o.b.v. onderzoek: Potentieel Ernstig en Urgent Algemene conclusie: STERKE VERONTR AANGETROFFEN,OMVANG ONBEK Conclusie rapport: 3328813 Opmerking: ALLEEN BORINGEN DIEPER DAN 1M INGEVOERD
01-09-1994	Nader onderzoek	0766-16.2; GIETERIJSTRAAT 42		1653	Status o.b.v. onderzoek: Potentieel Ernstig en Urgent Algemene conclusie: STERKE VERONTR AANGETROFFEN,OMVANG ONBEK Conclusie rapport: 3328813
01-09-1994	Nader onderzoek	0766-16.3; RIOLERING GIETERIJSTRAAT		1654	Status o.b.v. onderzoek: niet ernstig, licht tot matig verontreinigd Algemene conclusie: LICHTE VERONTREINIGING AANGETROFFEN Conclusie rapport: 3328813 Opmerking: MBV KOOLBUISJES AANGETOOND ZEER LAGE GEHALTE TRI EN PER
01-09-1994	Nader onderzoek	0766-16.4; OVIMEX HALLENSTRAAT 8		1655	Status o.b.v. onderzoek: Onverdacht/Niet verontreinigd Algemene conclusie: GEEN VERONTREINIGING AANGETROFFEN Conclusie rapport: 3328813 Opmerking:
01-09-1994	Nader onderzoek	0766-16.5; DETO TOURS,HALLNST RAAT 17		1656	Status o.b.v. onderzoek: Potentieel Ernstig en Urgent Algemene conclusie: STERKE VERONTR AANGETROFFEN,OMVANG ONBEK Conclusie rapport: 3328813
07-06-1994	Verkennd onderzoek NVN 5740	0766-20; NORMBOUW,SLUIS STRAAT 19-21		1652	Status o.b.v. onderzoek: niet ernstig, licht tot matig verontreinigd Algemene conclusie: LICHTE VERONTREINIGING AANGETROFFEN Conclusie rapport: DV428.1/36/594
01-04-1994	Historisch onderzoek	0766-34; RAAMBUURT/POTH OOFD		1639	Status o.b.v. onderzoek: Potentieel Ernstig en Urgent Algemene conclusie: VERDACHT VAN BODEMVERONTREINIGING Conclusie rapport: 634/EA94/C510/17827, APRIL 1994 Opmerking: ZIE DOSSIER VOOR DETAILS
01-12-1993	Sanerings onderzoek	0766-14; RAAMBUURT,TPV GASFABRIEK		1516	Status o.b.v. onderzoek: Potentieel Ernstig en Urgent Algemene conclusie: STERKE VERONTR AANGETROFFEN,OMVANG ONBEK Vervolg onderzoek: HIerna DIENEN NOG EEN INTEGRaal PLAN VOOR

					DE BODEMVERONTREINIGING IN DE RAAMBUUT Prioriteit: EN DE GRONDWATERPROBLEMATIEK WORDEN OPGESTELD Conclusie rapport: 3229742 Opmerking:
01-12-1993	Sanerings onderzoek	0766-15; RAAMBUURT,TPV IJZERGIEETERIJ NERING BOGEL		1517	Status o.b.v. onderzoek: Potentieel Ernstig en Urgent Algemene conclusie: STERKE VERONTR AANGETROFFEN,OMVANG ONBEK Vervolg onderzoek: AANVULLEND ONDERZOEK NAAR DE VERONTREINIGINGSSITUATIE ONDER DE KRUIPRUIMTE Conclusie rapport: 3229742 Opmerking:
01-05-1993	Saneringsplan	0766-31; STRATEGISCH PLAN VAN AANPAK RAAMBUURT		1693	Status o.b.v. onderzoek: ernstig, geen risico's bepaald Algemene conclusie: STERKE VERONTR, ERNSTIG GEVAL Conclusie rapport: H 0189-71-001 Opmerking: BEPERKT INGEVOERD
01-06-1992	Nader onderzoek	0766-13; NADER ONDERZOEK FASE 4		1704	Status o.b.v. onderzoek: ernstig, geen risico's bepaald Algemene conclusie: STERKE VERONTR, ERNSTIG GEVAL Vervolg onderzoek: ERNSTIG GEVAL Conclusie rapport: R3156648.J02 Opmerking: BEVAT OOK GEDEELTES VAN ROUWENHORST, TEN HOVE, RANDZONE EN JOCHANIAK/ALLIAGE
01-04-1992	Sanerings onderzoek	0766-12; AFPERKINGSWAARDEN RAAMBUURT		1703	Status o.b.v. onderzoek: ernstig, geen risico's bepaald Algemene conclusie: STERKE VERONTR, ERNSTIG GEVAL Vervolg onderzoek: ORGANOCHL.PESTIC:BG=0,01;OG=0,01 BENZO(A)PYREEN:BG=1,9;OG=0,03 PAK:BG=16;OG=1 Prioriteit: BIJ OVERSCHRIJDING VAN DEZE WAARDEN=ZEKER SPRAKE VAN BODEMVERONTREINIGING Conclusie rapport: 3208575 Opmerking: BEPERKT INGEVOERD
01-09-1991	Sanerings evaluatie	0766-11; RAAMBUURT,AANLEGG CAI-KABELS		1513	Status o.b.v. onderzoek: Potentieel Ernstig en Urgent Algemene conclusie: STERKE VERONTR AANGETROFFEN,OMVANG ONBEK Vervolg onderzoek: EN HALLENSTRAAT ZIJN VEEL SLAKKEN EN SINTELS AANGETROFFEN Conclusie rapport: 3164489 Opmerking:
01-11-1990	Historisch onderzoek	0766-10; GASFABRIEK RAAMBUURT		1646	Status o.b.v. onderzoek: Potentieel Ernstig en Urgent Algemene conclusie: STERKE VERONTR AANGETROFFEN,OMVANG ONBEK

					Vervolg onderzoek: BUITENGRACHT,VETKOLK,HAVEN,T EN HOVE,COMAK EN ALLIAGE, ROUWENHORST,SENZORA, Prioriteit: DE LANGE/VAN LEER Conclusie rapport: 3139751 Opmerking:
01-11- 1989	Sanerings onderzoek	0766-09; RAAMBUURT,LOOD GEHALTE		1510	Status o.b.v. onderzoek: Potentieel Ernstig en Urgent Algemene conclusie: STERKE VERONTR AANGETROFFEN,OMVANG ONBEK Vervolg onderzoek: >CONTROLEGROEP (66 MG/KG DS) Prioriteit: VOOR RAAMBUURT 300 MG/KG DS ALS SANERINGSCRITERIUM AAN TE HOUDEN Conclusie rapport: 3116484 Opmerking:
01-08- 1989	Sanerings onderzoek	0766-08; RAAMBUURT,NOTI TIE KOSTEN		1509	Status o.b.v. onderzoek: Potentieel Ernstig en Urgent Algemene conclusie: STERKE VERONTR AANGETROFFEN,OMVANG ONBEK Vervolg onderzoek: BIJLAGEN- >HOEVEELHEID GROND WELKE ONTGRAVEN DIENT TE WORDEN PER VARIANT; Prioriteit: ALGEMENE GEGEVENS VAN ELK DEELGEBIED Conclusie rapport: 3008247 Opmerking: MEER INFORMATIE ZIE RAPPORT IN MAP 9
01-03- 1989	Saneringsplan	0766-07B; GLOBALE RAMING SANERINGSKOSTE N RAAMBUURT		1946	Status o.b.v. onderzoek: ernstig, geen risico's bepaald Algemene conclusie: STERKE VERONTR, ERNSTIG GEVAL Vervolg onderzoek: SANERING Conclusie rapport: 51426.75/RO-01 TAUW Opmerking:
01-03- 1989	Verkennd onderzoek NVN 5740	0766-07; INSTALLATIEBEDRI JF BOUMAN		1526	Status o.b.v. onderzoek: Potentieel Ernstig en Urgent Algemene conclusie: STERKE VERONTR AANGETROFFEN,OMVANG ONBEK Conclusie rapport: 51426.80 Opmerking: ANALYSERESULTATEN GETOETS AAN HUIDIGE TOETSINGSWAARDEN
01-12- 1988	Sanerings onderzoek	0766-06B; SANERINGSONDER ZOEK RAAMBUURT		1948	Status o.b.v. onderzoek: ernstig, geen risico's bepaald Algemene conclusie: STERKE VERONTR, ERNSTIG GEVAL Vervolg onderzoek: SANERING Conclusie rapport: LE/RAP/245/AB TAUW Opmerking: BETREFT GROOTSCHALIG ONDERZOEK VERONTREINIGINGSSITUATIE DEELGEBIEDEN EN RISICO- EVALUATIE
01-11-	avr (aanvullend	0766-06;		1645	Status o.b.v. onderzoek: Potentieel

1988	rapport)	RAAMBUURT, PROJECTVOORST EL			Ernstig en Urgent Algemene conclusie: STERKE VERONTR AANGETROFFEN,OMVANG ONBEK Conclusie rapport: 30082.10 Opmerking:
01-05- 1988	Nader onderzoek	0766-05; RAAMBUURT,TPV TUINEN		1505	Status o.b.v. onderzoek: Potentieel Ernstig en Urgent Algemene conclusie: STERKE VERONTR AANGETROFFEN,OMVANG ONBEK Vervolg onderzoek: VAN RAAMSTRAAT 47 T/M 53 Conclusie rapport: 52527.05 EN 60472.56 Opmerking:
01-11- 1987	avr (aanvullend rapport)	0766-04; VML GASFABRIEK, PROJECTVOORST EL		1644	Status o.b.v. onderzoek: Potentieel Ernstig en Urgent Algemene conclusie: STERKE VERONTR AANGETROFFEN,OMVANG ONBEK Conclusie rapport: 60472.56 Opmerking:
01-01- 1987	Sanerings onderzoek	0766-03; RAAMBUURT, PROJECTVOORST EL		1643	Status o.b.v. onderzoek: Potentieel Ernstig en Urgent Algemene conclusie: STERKE VERONTR AANGETROFFEN,OMVANG ONBEK Vervolg onderzoek: NADER AFPERKEN; KWANTIFICEREN V. BLOOTSTELLINGSWEGEN Prioriteit: IN PROJECTVOORSTEL STAAN DE VERSCHILLENDE VERONTR. UITGESPLITST EN IN WELKE BODEMLAGEN Conclusie rapport: 52527.05 Opmerking:
01-11- 1985	Nader onderzoek	0766-02; ACHTERHAALD NO NAAR VERONTREINIGING RAAMBUURT		1692	Status o.b.v. onderzoek: ernstig, geen risico's bepaald Algemene conclusie: STERKE VERONTR, ERNSTIG GEVAL Conclusie rapport: 51042.28/R0-01 Opmerking:
04-01- 1985	avr (aanvullend rapport)	0766-01; RAAMBUURT, DIOXINE- ONDERZOEK		1495	Status o.b.v. onderzoek: Onverdacht/Niet verontreinigd Algemene conclusie: GEEN VERONTREINIGING AANGETROFFEN Conclusie rapport: 840240009 Opmerking:

Beschikbare documenten per onderzoek

Bij de Omgevingsdiensten Overijssel zijn hierover geen digitale gegevens beschikbaar of (nog) niet ingevoerd.

Verontreinigende activiteiten

Activiteit	Start	Einde	Vervallen	Benoemd	Verontreinigd	Spoed	Voldoende onderzocht
farmaceutische produktenfabriek	onbekend	onbekend	Nee	onbekend	Onbekend	onbekend	Onbekend

ijzergieterij	onbekend	onbekend	Nee	onbekend	Onbekend	onbekend	Onbekend
ijzergieterij	onbekend	onbekend	Nee	onbekend	Onbekend	onbekend	Onbekend
ijzergieterij	onbekend	onbekend	Nee	onbekend	Onbekend	onbekend	Onbekend
ijzergieterij	onbekend	onbekend	Nee	onbekend	Onbekend	onbekend	Onbekend
ijzergieterij	onbekend	onbekend	Nee	onbekend	Onbekend	onbekend	Onbekend
ijzergieterij	onbekend	onbekend	Nee	onbekend	Onbekend	onbekend	Onbekend
ijzergieterij	onbekend	onbekend	Nee	onbekend	Onbekend	onbekend	Onbekend
ijzergieterij	onbekend	onbekend	Nee	onbekend	Onbekend	onbekend	Onbekend
ijzergieterij	onbekend	onbekend	Nee	onbekend	Onbekend	onbekend	Onbekend
ijzergieterij	onbekend	onbekend	Nee	onbekend	Onbekend	onbekend	Onbekend
ijzergieterij	onbekend	onbekend	Nee	onbekend	Onbekend	onbekend	Onbekend
ijzergieterij	onbekend	onbekend	Nee	onbekend	Onbekend	onbekend	Onbekend
machinefabriek voor de ijzer- en staalindustrie	onbekend	onbekend	Nee	onbekend	Onbekend	onbekend	Onbekend
machinefabriek voor de ijzer- en staalindustrie	onbekend	onbekend	Nee	onbekend	Onbekend	onbekend	Onbekend
gasfabriek	onbekend	onbekend	Nee	onbekend	Onbekend	onbekend	Onbekend
gasfabriek	onbekend	onbekend	Nee	onbekend	Onbekend	onbekend	Onbekend
gasfabriek	onbekend	onbekend	Nee	onbekend	Onbekend	onbekend	Onbekend
gasfabriek	onbekend	onbekend	Nee	onbekend	Onbekend	onbekend	Onbekend
benzine-service-station	onbekend	onbekend	Nee	onbekend	Onbekend	onbekend	Onbekend
benzine-service-station	onbekend	onbekend	Nee	onbekend	Onbekend	onbekend	Onbekend
benzine-service-station	onbekend	onbekend	Nee	onbekend	Onbekend	onbekend	Onbekend
benzine-service-station	onbekend	onbekend	Nee	onbekend	Onbekend	onbekend	Onbekend
benzine-service-station	onbekend	onbekend	Nee	onbekend	Onbekend	onbekend	Onbekend
benzine-service-station	onbekend	onbekend	Nee	onbekend	Onbekend	onbekend	Onbekend
loodgieters-, fitters- en sanitairinstallatiebedrijf	onbekend	onbekend	Nee	onbekend	Onbekend	onbekend	Onbekend
bandenservicebedrijf	onbekend	onbekend	Nee	onbekend	Onbekend	onbekend	Onbekend
bandenservicebedrijf	onbekend	onbekend	Nee	onbekend	Onbekend	onbekend	Onbekend
benzinepompinstallatie	onbekend	onbekend	Nee	onbekend	Onbekend	onbekend	Onbekend
laboratorium	onbekend	onbekend	Nee	onbekend	Onbekend	onbekend	Onbekend
ammoniakfabriek	onbekend	onbekend	Nee	onbekend	Onbekend	onbekend	Onbekend
bitumineus wegebouwmaterialfabriek	onbekend	onbekend	Nee	onbekend	Onbekend	onbekend	Onbekend
bitumineus wegebouwmaterialfabriek	onbekend	onbekend	Nee	onbekend	Onbekend	onbekend	Onbekend
bitumineus wegebouwmaterialfabriek	onbekend	onbekend	Nee	onbekend	Onbekend	onbekend	Onbekend
bitumineus wegebouwmaterialfabriek	onbekend	onbekend	Nee	onbekend	Onbekend	onbekend	Onbekend
smederij	onbekend	onbekend	Nee	onbekend	Onbekend	onbekend	Onbekend
autobussenreparatiebedrijf	onbekend	onbekend	Nee	onbekend	Onbekend	onbekend	Onbekend
autobussenreparatiebedrijf	onbekend	onbekend	Nee	onbekend	Onbekend	onbekend	Onbekend
autoreparatiebedrijf	onbekend	onbekend	Nee	onbekend	Onbekend	onbekend	Onbekend

autoreparatiebedrijf	onbekend	onbekend	Nee	onbekend	Onbekend	onbekend	Onbekend
brandstoftank (ondergronds)	onbekend	onbekend	Nee	onbekend	Onbekend	onbekend	Onbekend
brandstoftank (ondergronds)	onbekend	onbekend	Nee	onbekend	Onbekend	onbekend	Onbekend
brandstoftank (ondergronds)	onbekend	onbekend	Nee	onbekend	Onbekend	onbekend	Onbekend
dieseltank (ondergronds)	onbekend	onbekend	Nee	onbekend	Onbekend	onbekend	Onbekend
dieseltank (ondergronds)	onbekend	onbekend	Nee	onbekend	Onbekend	onbekend	Onbekend
dieseltank (ondergronds)	onbekend	onbekend	Nee	onbekend	Onbekend	onbekend	Onbekend
dieseltank (ondergronds)	onbekend	onbekend	Nee	onbekend	Onbekend	onbekend	Onbekend
dieseltank (ondergronds)	onbekend	onbekend	Nee	onbekend	Onbekend	onbekend	Onbekend
dieseltank (ondergronds)	onbekend	onbekend	Nee	onbekend	Onbekend	onbekend	Onbekend
hbo-tank (ondergronds)	onbekend	onbekend	Nee	onbekend	Onbekend	onbekend	Onbekend
hbo-tank (ondergronds)	onbekend	onbekend	Nee	onbekend	Onbekend	onbekend	Onbekend
hbo-tank (ondergronds)	onbekend	onbekend	Nee	onbekend	Onbekend	onbekend	Onbekend
petroleum- of kerosinetank (ondergronds)	onbekend	onbekend	Nee	onbekend	Onbekend	onbekend	Onbekend
benzinetank (ondergronds)	onbekend	onbekend	Nee	onbekend	Onbekend	onbekend	Onbekend
benzinetank (ondergronds)	onbekend	onbekend	Nee	onbekend	Onbekend	onbekend	Onbekend
benzinetank (ondergronds)	onbekend	onbekend	Nee	onbekend	Onbekend	onbekend	Onbekend
benzinetank (ondergronds)	onbekend	onbekend	Nee	onbekend	Onbekend	onbekend	Onbekend
benzinetank (ondergronds)	onbekend	onbekend	Nee	onbekend	Onbekend	onbekend	Onbekend
benzinetank (ondergronds)	onbekend	onbekend	Nee	onbekend	Onbekend	onbekend	Onbekend
benzinetank (ondergronds)	onbekend	onbekend	Nee	onbekend	Onbekend	onbekend	Onbekend
autoparkeer- en -stallingsbedrijf	onbekend	onbekend	Nee	onbekend	Onbekend	onbekend	Onbekend

Geconstateerde verontreinigingen

Matrix	Overschrijding	Oppervlakte	Volume	Boven	Onder	Opmerking
Grond	I	30000 m2	95000 m3	1,2 m	5 m	
Grondwater	S			2,5 m	20 m	
Grond	S	35000 m2		0 m	1,2 m	
Grondwater	S					

Besluiten

Datum	Besluit	Kenmerk	Status
22-02-2022	Instemmen PvA saneringen	Z2022-00001551	Definitief
26-04-2005	Beschikking NaZorgPlan	RMW/MIL/05.1648	Definitief
06-01-1994	SP opstellen	MMI 94/111	Definitief
06-01-1994	SP opstellen	MMI 94/111	Definitief
06-01-1994	SP opstellen	MMI 94/111	Definitief
23-06-1987	SP opstellen	MMI 87/373	Definitief
23-06-1987	SP opstellen	MMI 87/373	Definitief
03-03-1987	SO uitvoeren	97324 afd.6 milieuzo	Definitief

03-03-1987	SO uitvoeren	97324 afd.6 milieuzo	Definitief
09-12-1986	SP opstellen	90035 afd.6 milieuzo	Definitief
09-12-1986	SP opstellen	90035 afd.6 milieuzo	Definitief
24-06-1986	NO uitvoeren	69247 afd.6 milieuzo	Definitief
24-06-1986	NO uitvoeren	69247 afd.6 milieuzo	Definitief
30-10-1984	NO uitvoeren	16287 afd.6 milieuzo	Definitief
30-10-1984	NO uitvoeren	16287 afd.6 milieuzo	Definitief
21-02-1984	NO uitvoeren	194860 afd.6 milieuz	Definitief
21-02-1984	NO uitvoeren	194860 afd.6 milieuz	Definitief
	SP opstellen		Definitief
	SP opstellen		Definitief
	SP opstellen		Definitief
	SP opstellen		Definitief
	SO uitvoeren		Definitief
	SP opstellen		Definitief
	SO uitvoeren		Definitief
	SP opstellen		Definitief

Beschikbare documenten per besluit

Bij de Omgevingsdiensten Overijssel zijn hierover geen digitale gegevens beschikbaar of (nog) niet ingevoerd.

Sanering

Type sanering	Zorgstatus	Uiterste start	Werkelijke start	Werkelijke einddatum
Maatschappelijk	Monitoring		01-01-1998	01-12-1988

Saneringscontouren

Matrix	Datum	Gerealiseerd bovengrond	Gerealiseerd ondergrond
Grond	31-12-2008	aanbrengen schone leeflaag	restverontreiniging, monitoring
Grond	01-01-1998	voll. verw., aanvulgrond schoon (MF)	restverontreiniging, monitoring

Zorgmaatregelen

Matrix	Maatregel start	Duur	Eind	Overschrijding	Kader	Type maatregel
	01-01-2008	100	31-12-2008		Wbb	Monitoring grondwater

Overige beschikbare documenten

Bij de Omgevingsdiensten Overijssel zijn hierover geen digitale gegevens beschikbaar of (nog) niet ingevoerd.

Locatie: 0313; HOUTMARKT 6-16, PIKEURSBAAN 68 (WONINGBOUW (VML BENZIN

Locatienaam	0313; HOUTMARKT 6-16, PIKEURSBAAN 68 (WONINGBOUW
-------------	--

	(VML BENZIN)
Adres	
Woonplaats	Deventer
Gemeente	Deventer
Locatiecode	AA015000635
Locatiecode bevoegd gezag Wbb	
Gegevensbeheerder	Omgevingsdienst IJsselland
Vervolgactie Wbb	
Statusverontreiniging op basis van onderzoeken	niet ernstig, licht tot matig verontreinigd
Laatst uitgevoerd onderzoek	Verkennd onderzoek NEN 5740: 0313-10; HOUTMARKT 6 TE DEVENTER 31-07-2014

Uitgevoerde onderzoeken

De volgende bodemonderzoeken zijn bekend binnen deze locatie:

Datum	Type	Naam	Auteur	Opdrachtnummer	Conclusie overheid
31-07-2014	Verkennd onderzoek NEN 5740	0313-10; HOUTMARKT 6 TE DEVENTER	VAN DER POEL MILIEU ADVIES BV	320796	Status o.b.v. onderzoek: niet ernstig, licht tot matig verontreinigd Algemene conclusie: LICHTE VERONTREINIGING AANGETROFFEN Vervolg onderzoek: NVT Conclusie rapport: GEEN BELEMNERING VOOR GEPLANEDE FUNCTIEWIJZIGING (VAN SCHOOL NAAR APPARTEMENTEN)
24-06-2010	Verkennd onderzoek NEN 5740	0313-09; HOUTMARKT 7 TE DEVENTER	HUNNEMAN MILIEU-ADVIES	320325	Status o.b.v. onderzoek: niet ernstig, licht tot matig verontreinigd Algemene conclusie: LICHTE VERONTREINIGING AANGETROFFEN Vervolg onderzoek: NVT Conclusie rapport: GEEN VERVOLG NODIG
30-11-2009	Sanerings evaluatie	0313-08; HOUTMARKT, PIKEURSBAAN	HUNNEMAN	320070	Status o.b.v. onderzoek: niet ernstig, licht tot matig verontreinigd Algemene conclusie: LICHTE VERONTREINIGING AANGETROFFEN Vervolg onderzoek: NEEN Conclusie rapport: LICHT TOT MATIG VERHOOGDE GEHALTEN ACHTERGEBLEVEN IN ONTGRAVINGSPUT. CONFORM SANERINGSDOELSTELLING < I.
01-11-2009	avr (aanvullend rapport)	0313-07; HOUTMARKT, PIKEURSBAAN	HUNNEMAN	320069	Status o.b.v. onderzoek: Ernstig, niet urgent Algemene conclusie: STERKE VERONTR, NIET ERNSTIG GEVAL Conclusie rapport: STERKE VERONTREINIGING, NIET ERNSTIG. Opmerking:
01-01-2005	Verkennd onderzoek NEN 5740	0313-06; PIKEURSBAAN 68 TE DEVENTER	ORANJEWOUDE BV	311435	Status o.b.v. onderzoek: niet ernstig, plaatselijk sterk verontreinigd Algemene conclusie: STERKE VERONTR, NIET ERNSTIG GEVAL Vervolg onderzoek: DEELMONSTERS VAN MENGMONSTER ZIJN

					UITGESPLITST, VERVOLGONDERZOEK NIET NOODZAKELIJK Conclusie rapport: 145107-49 Opmerking: ARCHEOLOGEN HEBBEN GEWERKT OP LOCATIE TOT CA. 4,0 M-MV, BOVENGROND IS HIERBIJ APART GEHOUDEN VAN ONDERGROND EN TERUGGESTORT
20-07- 2004	Verkennd onderzoek NVN 5740	0313-05; HOUTMARKT	CSO	311354	Status o.b.v. onderzoek: niet ernstig, licht tot matig verontreinigd Algemene conclusie: LICHTE VERONTREINIGING AANGETROFFEN Vervolg onderzoek: NVT Conclusie rapport: 04.J025.10
09-11- 2001	Verkennd onderzoek NEN 5740	0313-04; HOUTMARKT 6	ORANJEWOUD	302405	Status o.b.v. onderzoek: niet ernstig, licht tot matig verontreinigd Algemene conclusie: LICHTE VERONTREINIGING AANGETROFFEN Conclusie rapport: 15009-111723
26-01- 2001	Verkennd onderzoek NEN 5740	0313-03; HOUTMARKT EN PIKEURSBAAN	ORANJEWOUD	300252	Status o.b.v. onderzoek: niet ernstig, licht tot matig verontreinigd Algemene conclusie: LICHTE VERONTREINIGING AANGETROFFEN Vervolg onderzoek: NA SLOOP GEBOUWEN ONDERZOEK AFRONDEN Prioriteit: - Conclusie rapport: 15009-101616 Opmerking: -
01-01- 1994	Indicatief onderzoek	0313-02; PIKEURSBAAN HOUTMARKT	JORISSEN- SIMONETTI	820	Status o.b.v. onderzoek: Potentieel Ernstig en Urgent Algemene conclusie: STERKE VERONTR AANGETROFFEN,OMVANG ONBEK Conclusie rapport: 634/EA94/H879/44410
01-10- 1987	Indicatief onderzoek	0313-01; HOUTMARKT 8-16, WONINGBOUW (VML BENZINESTATION CALTEX)	TAUW	443	Status o.b.v. onderzoek: niet ernstig, licht tot matig verontreinigd Algemene conclusie: LICHTE VERONTREINIGING AANGETROFFEN Conclusie rapport: 51426

Beschikbare documenten per onderzoek

Bij de Omgevingsdiensten Overijssel zijn hierover geen digitale gegevens beschikbaar of (nog) niet ingevoerd.

Verontreinigende activiteiten

Activiteit	Start	Einde	Vervallen	Benoemd	Verontreinigd	Spoed	Voldoende onderzocht
drukkerij (algemeen)	onbekend	onbekend	Nee	onbekend	Onbekend	onbekend	Onbekend
benzinetank (ondergronds)	onbekend	onbekend	Nee	onbekend	Onbekend	onbekend	Onbekend
benzinetank (ondergronds)	onbekend	onbekend	Nee	onbekend	Onbekend	onbekend	Onbekend
benzinetank (ondergronds)	onbekend	onbekend	Nee	onbekend	Onbekend	onbekend	Onbekend

opslag van alifatische koolwaterstoffen	onbekend	onbekend	Nee	onbekend	Onbekend	onbekend	Onbekend
---	----------	----------	-----	----------	----------	----------	----------

Geconstateerde verontreinigingen

Matrix	Overschrijding	Oppervlakte	Volume	Boven	Onder	Opmerking
Grond	I	30 m2	20 m3			

Besluiten

Datum	Besluit	Kenmerk	Status
14-06-2010	beschikking BUS saneringsevaluatie	285027	Definitief
20-09-2009	Instemmen met SP	NVT	Definitief

Beschikbare documenten per besluit

Bij de Omgevingsdiensten Overijssel zijn hierover geen digitale gegevens beschikbaar of (nog) niet ingevoerd.

Sanering

Type sanering	Zorgstatus	Uiterste start	Werkelijke start	Werkelijke einddatum
	Registratie			

Saneringscontouren

Matrix	Datum	Gerealiseerd bovengrond	Gerealiseerd ondergrond
Grond	14-06-2010	Verwijderen tot Maximale Waarde, aanvulgrond schoon	Niet van toepassing

Zorgmaatregelen

Bij de Omgevingsdiensten Overijssel zijn hierover geen digitale gegevens beschikbaar of (nog) niet ingevoerd.

Overige beschikbare documenten

Bij de Omgevingsdiensten Overijssel zijn hierover geen digitale gegevens beschikbaar of (nog) niet ingevoerd.

Locatie: 0632; ROGGESTRAAT 3-5, FILMHUIS

Locatiennaam	0632; ROGGESTRAAT 3-5, FILMHUIS
Adres	
Woonplaats	Deventer
Gemeente	Deventer
Locatiecode	AA015007261
Locatiecode bevoegd gezag Wbb	
Gegevensbeheerder	Omgevingsdienst IJsselland
Vervolgactie Wbb	

Statusverontreiniging op basis van onderzoeken	niet ernstig, licht tot matig verontreinigd
Laatst uitgevoerd onderzoek	avr (aanvullend rapport): 0632-02; ROGGESTRAAT 3-5, FILMHUIS 23-05-1995

Uitgevoerde onderzoeken

De volgende bodemonderzoeken zijn bekend binnen deze locatie:

Datum	Type	Naam	Auteur	Oprachtnummer	Conclusie overheid
23-05-1995	avr (aanvullend rapport)	0632-02; ROGGESTRAAT 3-5, FILMHUIS		1108	Status o.b.v. onderzoek: niet ernstig, licht tot matig verontreinigd Algemene conclusie: LICHTE VERONTREINIGING AANGETROFFEN Conclusie rapport: DV435.2/47/191
05-08-1994	Verkennd onderzoek NVN 5740	0632-01; ROGGESTRAAT 3-5, FILMHUIS		1107	Status o.b.v. onderzoek: Potentieel Ernstig en Urgent Algemene conclusie: STERKE VERONTR AANGETROFFEN, OMVANG ONBEK Conclusie rapport: DV435.1/36/24 Opmerking:

Beschikbare documenten per onderzoek

Bij de Omgevingsdiensten Overijssel zijn hierover geen digitale gegevens beschikbaar of (nog) niet ingevoerd.

Verontreinigende activiteiten

Activiteit	Start	Einde	Vervallen	Benoemd	Verontreinigd	Spoed	Voldoende onderzocht
opslag van alifatische koolwaterstoffen	onbekend	onbekend	Nee	onbekend	Onbekend	onbekend	Onbekend

Geconstateerde verontreinigingen

Bij de Omgevingsdiensten Overijssel zijn hierover geen digitale gegevens beschikbaar of (nog) niet ingevoerd.

Besluiten

Bij de Omgevingsdiensten Overijssel zijn hierover geen digitale gegevens beschikbaar of (nog) niet ingevoerd.

Beschikbare documenten per besluit

Bij de Omgevingsdiensten Overijssel zijn hierover geen digitale gegevens beschikbaar of (nog) niet ingevoerd.

Sanering

Bij de Omgevingsdiensten Overijssel zijn hierover geen digitale gegevens beschikbaar of (nog) niet ingevoerd.

Saneringscontouren

Bij de Omgevingsdiensten Overijssel zijn hierover geen digitale gegevens beschikbaar of (nog) niet ingevoerd.

Zorgmaatregelen

Bij de Omgevingsdiensten Overijssel zijn hierover geen digitale gegevens beschikbaar of (nog) niet ingevoerd.

Overige beschikbare documenten

Bij de Omgevingsdiensten Overijssel zijn hierover geen digitale gegevens beschikbaar of (nog) niet ingevoerd.

Locatie: 0353; KEIZERSTRAAT 2

Locatiennaam	0353; KEIZERSTRAAT 2
Adres	
Woonplaats	Deventer
Gemeente	Deventer
Locatiecode	AA015000670
Locatiecode bevoegd gezag Wbb	
Gegevensbeheerder	Omgevingsdienst IJsselland
Vervolgactie Wbb	
Statusverontreiniging op basis van onderzoeken	niet ernstig, plaatselijk sterk verontreinigd
Laatst uitgevoerd onderzoek	Verkennd onderzoek NVN 5740: 0353-01; KEIZERSTRAAT 2 01-01-1996

Uitgevoerde onderzoeken

De volgende bodemonderzoeken zijn bekend binnen deze locatie:

Datum	Type	Naam	Auteur	Opdrachtnummer	Conclusie overheid
01-01-1996	Verkennd onderzoek NVN 5740	0353-01; KEIZERSTRAAT 2	TAUW	490	Status o.b.v. onderzoek: niet ernstig, plaatselijk sterk verontreinigd Algemene conclusie: STERKE VERONTR, NIET ERNSTIG GEVAL Vervolg onderzoek: NIET NOODZAKELIJK Conclusie rapport: R3471527.HO1/JHN/RVB Opmerking: GW-STAND LAGER DAN 5M-MV, EERDER BODEM-EN AKOESTISCH ONDERZOEK GEDAAN

Beschikbare documenten per onderzoek

Bij de Omgevingsdiensten Overijssel zijn hierover geen digitale gegevens beschikbaar of (nog) niet ingevoerd.

Verontreinigende activiteiten

Bij de Omgevingsdiensten Overijssel zijn hierover geen digitale gegevens beschikbaar of (nog) niet ingevoerd.

Geconstateerde verontreinigingen

Bij de Omgevingsdiensten Overijssel zijn hierover geen digitale gegevens beschikbaar of (nog) niet ingevoerd.

Besluiten

Bij de Omgevingsdiensten Overijssel zijn hierover geen digitale gegevens beschikbaar of (nog) niet ingevoerd.

Beschikbare documenten per besluit

Bij de Omgevingsdiensten Overijssel zijn hierover geen digitale gegevens beschikbaar of (nog) niet ingevoerd.

Sanering

Bij de Omgevingsdiensten Overijssel zijn hierover geen digitale gegevens beschikbaar of (nog) niet ingevoerd.

Saneringscontouren

Bij de Omgevingsdiensten Overijssel zijn hierover geen digitale gegevens beschikbaar of (nog) niet ingevoerd.

Zorgmaatregelen

Bij de Omgevingsdiensten Overijssel zijn hierover geen digitale gegevens beschikbaar of (nog) niet ingevoerd.

Overige beschikbare documenten

Bij de Omgevingsdiensten Overijssel zijn hierover geen digitale gegevens beschikbaar of (nog) niet ingevoerd.

Locatie: 0897; WALSTRAAT 92-94

Locatienaam	0897; WALSTRAAT 92-94
Adres	
Woonplaats	Deventer
Gemeente	Deventer
Locatiecode	AA015001252
Locatiecode bevoegd gezag Wbb	
Gegevensbeheerder	Omgevingsdienst IJsselland
Vervolgactie Wbb	
Statusverontreiniging op basis van onderzoeken	niet ernstig, plaatselijk sterk verontreinigd
Laatst uitgevoerd onderzoek	Verkenkend onderzoek NEN 5740: 0897-01; WALSTRAAT 92-94 04-09-2000

Uitgevoerde onderzoeken

De volgende bodemonderzoeken zijn bekend binnen deze locatie:

Datum	Type	Naam	Auteur	Opdrachtnummer	Conclusie overheid
04-09-	Verkenkend	0897-01;		1979	Status o.b.v. onderzoek: niet ernstig,

2000	onderzoek NEN 5740	WALSTRAAT 92-94			plaatselijk sterk verontreinigd Algemene conclusie: STERKE VERONTR, NIET ERNSTIG GEVAL Vervolg onderzoek: UIT AANVULLEND ONDERZOEK BLIJKT DAT HET ENKELE M3 GAAT (ERNST VERONT) Conclusie rapport: VAN DER POEL CONSULT, 2.007.117, 04 SEPTEMBER 2000. Opmerking:
------	--------------------	-----------------	--	--	---

Beschikbare documenten per onderzoek

Bij de Omgevingsdiensten Overijssel zijn hierover geen digitale gegevens beschikbaar of (nog) niet ingevoerd.

Verontreinigende activiteiten

Bij de Omgevingsdiensten Overijssel zijn hierover geen digitale gegevens beschikbaar of (nog) niet ingevoerd.

Geconstateerde verontreinigingen

Bij de Omgevingsdiensten Overijssel zijn hierover geen digitale gegevens beschikbaar of (nog) niet ingevoerd.

Besluiten

Bij de Omgevingsdiensten Overijssel zijn hierover geen digitale gegevens beschikbaar of (nog) niet ingevoerd.

Beschikbare documenten per besluit

Bij de Omgevingsdiensten Overijssel zijn hierover geen digitale gegevens beschikbaar of (nog) niet ingevoerd.

Sanering

Bij de Omgevingsdiensten Overijssel zijn hierover geen digitale gegevens beschikbaar of (nog) niet ingevoerd.

Saneringscontouren

Bij de Omgevingsdiensten Overijssel zijn hierover geen digitale gegevens beschikbaar of (nog) niet ingevoerd.

Zorgmaatregelen

Bij de Omgevingsdiensten Overijssel zijn hierover geen digitale gegevens beschikbaar of (nog) niet ingevoerd.

Overige beschikbare documenten

Bij de Omgevingsdiensten Overijssel zijn hierover geen digitale gegevens beschikbaar of (nog) niet ingevoerd.

Locatie: 13925; Walstraat

Locatiennaam	13925; Walstraat
Adres	
Woonplaats	Deventer
Gemeente	Deventer
Locatiecode	AA015005809
Locatiecode bevoegd gezag Wbb	
Gegevensbeheerder	Omgevingsdienst IJsselland
Vervolgactie Wbb	
Statusverontreiniging op basis van onderzoeken	
Laatst uitgevoerd onderzoek	Pre-HO: 13925-01; Walstraat 29-11-2005

Uitgevoerde onderzoeken

De volgende bodemonderzoeken zijn bekend binnen deze locatie:

Datum	Type	Naam	Auteur	Opdrachtnummer	Conclusie overheid
29-11-2005	Pre-HO	13925-01; Walstraat		316276	Conclusie rapport: 05039 Register Opmerking:

Beschikbare documenten per onderzoek

Bij de Omgevingsdiensten Overijssel zijn hierover geen digitale gegevens beschikbaar of (nog) niet ingevoerd.

Verontreinigende activiteiten

Activiteit	Start	Einde	Vervallen	Benoemd	Verontreinigd	Spoed	Voldoende onderzocht
smederij	onbekend	onbekend	Nee	onbekend	Onbekend	onbekend	Onbekend

Geconstateerde verontreinigingen

Bij de Omgevingsdiensten Overijssel zijn hierover geen digitale gegevens beschikbaar of (nog) niet ingevoerd.

Besluiten

Bij de Omgevingsdiensten Overijssel zijn hierover geen digitale gegevens beschikbaar of (nog) niet ingevoerd.

Beschikbare documenten per besluit

Bij de Omgevingsdiensten Overijssel zijn hierover geen digitale gegevens beschikbaar of (nog) niet ingevoerd.

Sanering

Bij de Omgevingsdiensten Overijssel zijn hierover geen digitale gegevens beschikbaar of (nog) niet ingevoerd.

Saneringscontouren

Bij de Omgevingsdiensten Overijssel zijn hierover geen digitale gegevens beschikbaar of (nog) niet ingevoerd.

Zorgmaatregelen

Bij de Omgevingsdiensten Overijssel zijn hierover geen digitale gegevens beschikbaar of (nog) niet ingevoerd.

Overige beschikbare documenten

Bij de Omgevingsdiensten Overijssel zijn hierover geen digitale gegevens beschikbaar of (nog) niet ingevoerd.

Locatie: 14229; Walstraat 123

Locatiennaam	14229; Walstraat 123
Adres	
Woonplaats	Deventer
Gemeente	Deventer
Locatiecode	AA015006104
Locatiecode bevoegd gezag Wbb	
Gegevensbeheerder	Omgevingsdienst IJsselland
Vervolgactie Wbb	
Statusverontreiniging op basis van onderzoeken	
Laatst uitgevoerd onderzoek	Pre-HO: 14229-01; Walstraat 123 29-11-2005

Uitgevoerde onderzoeken

De volgende bodemonderzoeken zijn bekend binnen deze locatie:

Datum	Type	Naam	Auteur	Opdrachtnummer	Conclusie overheid
29-11-2005	Pre-HO	14229-01; Walstraat 123		316580	Conclusie rapport: 05039 Register Opmerking:

Beschikbare documenten per onderzoek

Bij de Omgevingsdiensten Overijssel zijn hierover geen digitale gegevens beschikbaar of (nog) niet ingevoerd.

Verontreinigende activiteiten

Activiteit	Start	Einde	Vervallen	Benoemd	Verontreinigd	Spoed	Voldoende onderzocht
basismetalaalindustrie	onbekend	onbekend	Nee	onbekend	Onbekend	onbekend	Onbekend

Geconstateerde verontreinigingen

Bij de Omgevingsdiensten Overijssel zijn hierover geen digitale gegevens beschikbaar of (nog) niet ingevoerd.

Besluiten

Bij de Omgevingsdiensten Overijssel zijn hierover geen digitale gegevens beschikbaar of (nog) niet ingevoerd.

Beschikbare documenten per besluit

Bij de Omgevingsdiensten Overijssel zijn hierover geen digitale gegevens beschikbaar of (nog) niet ingevoerd.

Sanering

Bij de Omgevingsdiensten Overijssel zijn hierover geen digitale gegevens beschikbaar of (nog) niet ingevoerd.

Saneringscontouren

Bij de Omgevingsdiensten Overijssel zijn hierover geen digitale gegevens beschikbaar of (nog) niet ingevoerd.

Zorgmaatregelen

Bij de Omgevingsdiensten Overijssel zijn hierover geen digitale gegevens beschikbaar of (nog) niet ingevoerd.

Overige beschikbare documenten

Bij de Omgevingsdiensten Overijssel zijn hierover geen digitale gegevens beschikbaar of (nog) niet ingevoerd.

Locatie: 14227; Walstraat 117

Locatiennaam	14227; Walstraat 117
Adres	
Woonplaats	Deventer
Gemeente	Deventer
Locatiecode	AA015006102
Locatiecode bevoegd gezag Wbb	
Gegevensbeheerder	Omgevingsdienst IJsselland
Vervolgactie Wbb	
Statusverontreiniging op basis van onderzoeken	
Laatst uitgevoerd onderzoek	Pre-HO: 14227-01; Walstraat 117 29-11-2005

Uitgevoerde onderzoeken

De volgende bodemonderzoeken zijn bekend binnen deze locatie:

Datum	Type	Naam	Auteur	Opdrachtnummer	Conclusie overheid
29-11-2005	Pre-HO	14227-01; Walstraat 117		316578	Conclusie rapport: 05039 Register Opmerking:

Beschikbare documenten per onderzoek

Bij de Omgevingsdiensten Overijssel zijn hierover geen digitale gegevens beschikbaar of (nog) niet ingevoerd.

Verontreinigende activiteiten

Activiteit	Start	Einde	Vervallen	Benoemd	Verontreinigd	Spoed	Voldoende onderzocht
opslag van alifatische koolwaterstoffen	onbekend	onbekend	Nee	onbekend	Onbekend	onbekend	Onbekend

Geconstateerde verontreinigingen

Bij de Omgevingsdiensten Overijssel zijn hierover geen digitale gegevens beschikbaar of (nog) niet ingevoerd.

Besluiten

Bij de Omgevingsdiensten Overijssel zijn hierover geen digitale gegevens beschikbaar of (nog) niet ingevoerd.

Beschikbare documenten per besluit

Bij de Omgevingsdiensten Overijssel zijn hierover geen digitale gegevens beschikbaar of (nog) niet ingevoerd.

Sanering

Bij de Omgevingsdiensten Overijssel zijn hierover geen digitale gegevens beschikbaar of (nog) niet ingevoerd.

Saneringscontouren

Bij de Omgevingsdiensten Overijssel zijn hierover geen digitale gegevens beschikbaar of (nog) niet ingevoerd.

Zorgmaatregelen

Bij de Omgevingsdiensten Overijssel zijn hierover geen digitale gegevens beschikbaar of (nog) niet ingevoerd.

Overige beschikbare documenten

Bij de Omgevingsdiensten Overijssel zijn hierover geen digitale gegevens beschikbaar of (nog) niet ingevoerd.

Locatie: 14246; Walstraat 68

Locatiennaam	14246; Walstraat 68
Adres	
Woonplaats	Deventer
Gemeente	Deventer
Locatiecode	AA015006121
Locatiecode bevoegd gezag Wbb	
Gegevensbeheerder	Omgevingsdienst IJsselland
Vervolgactie Wbb	
Statusverontreiniging op basis van onderzoeken	
Laatst uitgevoerd onderzoek	Pre-HO: 14246-01; Walstraat 68 29-11-2005

Uitgevoerde onderzoeken

De volgende bodemonderzoeken zijn bekend binnen deze locatie:

Datum	Type	Naam	Auteur	Opdrachtnummer	Conclusie overheid
29-11-2005	Pre-HO	14246-01; Walstraat 68		316597	Conclusie rapport: 05039 Register Opmerking:

Beschikbare documenten per onderzoek

Bij de Omgevingsdiensten Overijssel zijn hierover geen digitale gegevens beschikbaar of (nog) niet ingevoerd.

Verontreinigende activiteiten

Activiteit	Start	Einde	Vervallen	Benoemd	Verontreinigd	Spoed	Voldoende onderzocht
bankwerkerij	onbekend	onbekend	Nee	onbekend	Onbekend	onbekend	Onbekend
bouten-, schroeven- en moerenfabriek	onbekend	onbekend	Nee	onbekend	Onbekend	onbekend	Onbekend

Geconstateerde verontreinigingen

Bij de Omgevingsdiensten Overijssel zijn hierover geen digitale gegevens beschikbaar of (nog) niet ingevoerd.

Besluiten

Bij de Omgevingsdiensten Overijssel zijn hierover geen digitale gegevens beschikbaar of (nog) niet ingevoerd.

Beschikbare documenten per besluit

Bij de Omgevingsdiensten Overijssel zijn hierover geen digitale gegevens beschikbaar of (nog) niet ingevoerd.

Sanering

Bij de Omgevingsdiensten Overijssel zijn hierover geen digitale gegevens beschikbaar of (nog) niet ingevoerd.

Saneringscontouren

Bij de Omgevingsdiensten Overijssel zijn hierover geen digitale gegevens beschikbaar of (nog) niet ingevoerd.

Zorgmaatregelen

Bij de Omgevingsdiensten Overijssel zijn hierover geen digitale gegevens beschikbaar of (nog) niet ingevoerd.

Overige beschikbare documenten

Bij de Omgevingsdiensten Overijssel zijn hierover geen digitale gegevens beschikbaar of (nog) niet ingevoerd.

Locatie: 10968; Golstraat 12

Locatiennaam	10968; Golstraat 12
Adres	
Woonplaats	Deventer
Gemeente	Deventer
Locatiecode	AA015002955
Locatiecode bevoegd gezag Wbb	
Gegevensbeheerder	Omgevingsdienst IJsselland
Vervolgactie Wbb	
Statusverontreiniging op basis van onderzoeken	
Laatst uitgevoerd onderzoek	Pre-HO: 10968-01; Golstraat 12 29-11-2005

Uitgevoerde onderzoeken

De volgende bodemonderzoeken zijn bekend binnen deze locatie:

Datum	Type	Naam	Auteur	Opdrachtnummer	Conclusie overheid
29-11-2005	Pre-HO	10968-01; Golstraat 12		313319	Conclusie rapport: 05039 Register Opmerking:

Beschikbare documenten per onderzoek

Bij de Omgevingsdiensten Overijssel zijn hierover geen digitale gegevens beschikbaar of (nog) niet ingevoerd.

Verontreinigende activiteiten

Bij de Omgevingsdiensten Overijssel zijn hierover geen digitale gegevens beschikbaar of (nog) niet ingevoerd.

Geconstateerde verontreinigingen

Bij de Omgevingsdiensten Overijssel zijn hierover geen digitale gegevens beschikbaar of (nog) niet ingevoerd.

Besluiten

Bij de Omgevingsdiensten Overijssel zijn hierover geen digitale gegevens beschikbaar of (nog) niet ingevoerd.

Beschikbare documenten per besluit

Bij de Omgevingsdiensten Overijssel zijn hierover geen digitale gegevens beschikbaar of (nog) niet ingevoerd.

Sanering

Bij de Omgevingsdiensten Overijssel zijn hierover geen digitale gegevens beschikbaar of (nog) niet ingevoerd.

Saneringscontouren

Bij de Omgevingsdiensten Overijssel zijn hierover geen digitale gegevens beschikbaar of (nog) niet ingevoerd.

Zorgmaatregelen

Bij de Omgevingsdiensten Overijssel zijn hierover geen digitale gegevens beschikbaar of (nog) niet ingevoerd.

Overige beschikbare documenten

Bij de Omgevingsdiensten Overijssel zijn hierover geen digitale gegevens beschikbaar of (nog) niet ingevoerd.

Locatie: 14243; Walstraat 62

Locatiennaam	14243; Walstraat 62
Adres	
Woonplaats	Deventer
Gemeente	Deventer
Locatiecode	AA015006118
Locatiecode bevoegd gezag Wbb	
Gegevensbeheerder	Omgevingsdienst IJsselland
Vervolgactie Wbb	
Statusverontreiniging op basis van onderzoeken	
Laatst uitgevoerd onderzoek	Pre-HO: 14243-01; Walstraat 62 29-11-2005

Uitgevoerde onderzoeken

De volgende bodemonderzoeken zijn bekend binnen deze locatie:

Datum	Type	Naam	Auteur	Opdrachtnummer	Conclusie overheid
29-11-2005	Pre-HO	14243-01; Walstraat 62		316594	Conclusie rapport: 05039 Register Opmerking:

Beschikbare documenten per onderzoek

Bij de Omgevingsdiensten Overijssel zijn hierover geen digitale gegevens beschikbaar of (nog) niet ingevoerd.

Verontreinigende activiteiten

Bij de Omgevingsdiensten Overijssel zijn hierover geen digitale gegevens beschikbaar of (nog) niet ingevoerd.

Geconstateerde verontreinigingen

Bij de Omgevingsdiensten Overijssel zijn hierover geen digitale gegevens beschikbaar of (nog) niet ingevoerd.

Besluiten

Bij de Omgevingsdiensten Overijssel zijn hierover geen digitale gegevens beschikbaar of (nog) niet ingevoerd.

Beschikbare documenten per besluit

Bij de Omgevingsdiensten Overijssel zijn hierover geen digitale gegevens beschikbaar of (nog) niet ingevoerd.

Sanering

Bij de Omgevingsdiensten Overijssel zijn hierover geen digitale gegevens beschikbaar of (nog) niet ingevoerd.

Saneringscontouren

Bij de Omgevingsdiensten Overijssel zijn hierover geen digitale gegevens beschikbaar of (nog) niet ingevoerd.

Zorgmaatregelen

Bij de Omgevingsdiensten Overijssel zijn hierover geen digitale gegevens beschikbaar of (nog) niet ingevoerd.

Overige beschikbare documenten

Bij de Omgevingsdiensten Overijssel zijn hierover geen digitale gegevens beschikbaar of (nog) niet ingevoerd.

Locatie: 14242; Walstraat 60

Locatiennaam	14242; Walstraat 60
Adres	
Woonplaats	Deventer
Gemeente	Deventer
Locatiecode	AA015006117
Locatiecode bevoegd gezag Wbb	
Gegevensbeheerder	Omgevingsdienst IJsselland
Vervolgactie Wbb	
Statusverontreiniging op basis van onderzoeken	
Laatst uitgevoerd onderzoek	Pre-HO: 14242-01; Walstraat 60 29-11-2005

Uitgevoerde onderzoeken

De volgende bodemonderzoeken zijn bekend binnen deze locatie:

Datum	Type	Naam	Auteur	Opdrachtnummer	Conclusie overheid
29-11-2005	Pre-HO	14242-01; Walstraat 60		316593	Conclusie rapport: 05039 Register Opmerking:

Beschikbare documenten per onderzoek

Bij de Omgevingsdiensten Overijssel zijn hierover geen digitale gegevens beschikbaar of (nog) niet ingevoerd.

Verontreinigende activiteiten

Activiteit	Start	Einde	Vervallen	Benoemd	Verontreinigd	Spoed	Voldoende onderzocht
vleesrokerij	onbekend	onbekend	Nee	onbekend	Onbekend	onbekend	Onbekend
slachthuis	onbekend	onbekend	Nee	onbekend	Onbekend	onbekend	Onbekend
slachthuis	onbekend	onbekend	Nee	onbekend	Onbekend	onbekend	Onbekend

Geconstateerde verontreinigingen

Bij de Omgevingsdiensten Overijssel zijn hierover geen digitale gegevens beschikbaar of (nog) niet ingevoerd.

Besluiten

Bij de Omgevingsdiensten Overijssel zijn hierover geen digitale gegevens beschikbaar of (nog) niet ingevoerd.

Beschikbare documenten per besluit

Bij de Omgevingsdiensten Overijssel zijn hierover geen digitale gegevens beschikbaar of (nog) niet ingevoerd.

Sanering

Bij de Omgevingsdiensten Overijssel zijn hierover geen digitale gegevens beschikbaar of (nog) niet ingevoerd.

Saneringscontouren

Bij de Omgevingsdiensten Overijssel zijn hierover geen digitale gegevens beschikbaar of (nog) niet ingevoerd.

Zorgmaatregelen

Bij de Omgevingsdiensten Overijssel zijn hierover geen digitale gegevens beschikbaar of (nog) niet ingevoerd.

Overige beschikbare documenten

Bij de Omgevingsdiensten Overijssel zijn hierover geen digitale gegevens beschikbaar of (nog) niet ingevoerd.

Locatie: 14247; Walstraat 70

Locatienaam	14247; Walstraat 70
Adres	
Woonplaats	Deventer
Gemeente	Deventer
Locatiecode	AA015006122
Locatiecode bevoegd gezag Wbb	
Gegevensbeheerder	Omgevingsdienst IJsselland
Vervolgactie Wbb	
Statusverontreiniging op basis van onderzoeken	
Laatst uitgevoerd onderzoek	Pre-HO: 14247-01; Walstraat 70 29-11-2005

Uitgevoerde onderzoeken

De volgende bodemonderzoeken zijn bekend binnen deze locatie:

Datum	Type	Naam	Auteur	Opdrachtnummer	Conclusie overheid
29-11-2005	Pre-HO	14247-01; Walstraat 70		316598	Conclusie rapport: 05039 Register Opmerking:

Beschikbare documenten per onderzoek

Bij de Omgevingsdiensten Overijssel zijn hierover geen digitale gegevens beschikbaar of (nog) niet ingevoerd.

Verontreinigende activiteiten

Activiteit	Start	Einde	Vervallen	Benoemd	Verontreinigd	Spoed	Voldoende onderzocht
wieldraaiërij (metaal)	onbekend	onbekend	Nee	onbekend	Onbekend	onbekend	Onbekend
metaalwarenindustrie	onbekend	onbekend	Nee	onbekend	Onbekend	onbekend	Onbekend

Geconstateerde verontreinigingen

Bij de Omgevingsdiensten Overijssel zijn hierover geen digitale gegevens beschikbaar of (nog) niet ingevoerd.

Besluiten

Bij de Omgevingsdiensten Overijssel zijn hierover geen digitale gegevens beschikbaar of (nog) niet ingevoerd.

Beschikbare documenten per besluit

Bij de Omgevingsdiensten Overijssel zijn hierover geen digitale gegevens beschikbaar of (nog) niet ingevoerd.

Sanering

Bij de Omgevingsdiensten Overijssel zijn hierover geen digitale gegevens beschikbaar of (nog) niet ingevoerd.

Saneringscontouren

Bij de Omgevingsdiensten Overijssel zijn hierover geen digitale gegevens beschikbaar of (nog) niet ingevoerd.

Zorgmaatregelen

Bij de Omgevingsdiensten Overijssel zijn hierover geen digitale gegevens beschikbaar of (nog) niet ingevoerd.

Overige beschikbare documenten

Bij de Omgevingsdiensten Overijssel zijn hierover geen digitale gegevens beschikbaar of (nog) niet ingevoerd.

Locatie: 14241; Walstraat 58

Locatiënaam	14241; Walstraat 58
Adres	
Woonplaats	Deventer
Gemeente	Deventer
Locatiecode	AA015006116

Locatiecode bevoegd gezag Wbb	
Gegevensbeheerder	Omgevingsdienst IJsselland
Vervolgactie Wbb	
Statusverontreiniging op basis van onderzoeken	
Laatst uitgevoerd onderzoek	Pre-HO: 14241-01; Walstraat 58 29-11-2005

Uitgevoerde onderzoeken

De volgende bodemonderzoeken zijn bekend binnen deze locatie:

Datum	Type	Naam	Auteur	Opdrachtnummer	Conclusie overheid
29-11-2005	Pre-HO	14241-01; Walstraat 58		316592	Conclusie rapport: 05039 Register Opmerking:

Beschikbare documenten per onderzoek

Bij de Omgevingsdiensten Overijssel zijn hierover geen digitale gegevens beschikbaar of (nog) niet ingevoerd.

Verontreinigende activiteiten

Activiteit	Start	Einde	Vervallen	Benoemd	Verontreinigd	Spoed	Voldoende onderzocht
houtmeubelfabriek	onbekend	onbekend	Nee	onbekend	Onbekend	onbekend	Onbekend
houtmeubelfabriek	onbekend	onbekend	Nee	onbekend	Onbekend	onbekend	Onbekend
hout- en plaatmateriaalzagerij	onbekend	onbekend	Nee	onbekend	Onbekend	onbekend	Onbekend
benzinetank (ondergronds)	onbekend	onbekend	Nee	onbekend	Onbekend	onbekend	Onbekend
benzinetank (ondergronds)	onbekend	onbekend	Nee	onbekend	Onbekend	onbekend	Onbekend

Geconstateerde verontreinigingen

Bij de Omgevingsdiensten Overijssel zijn hierover geen digitale gegevens beschikbaar of (nog) niet ingevoerd.

Besluiten

Bij de Omgevingsdiensten Overijssel zijn hierover geen digitale gegevens beschikbaar of (nog) niet ingevoerd.

Beschikbare documenten per besluit

Bij de Omgevingsdiensten Overijssel zijn hierover geen digitale gegevens beschikbaar of (nog) niet ingevoerd.

Sanering

Bij de Omgevingsdiensten Overijssel zijn hierover geen digitale gegevens beschikbaar of (nog) niet ingevoerd.

Saneringscontouren

Bij de Omgevingsdiensten Overijssel zijn hierover geen digitale gegevens beschikbaar of (nog) niet ingevoerd.

Zorgmaatregelen

Bij de Omgevingsdiensten Overijssel zijn hierover geen digitale gegevens beschikbaar of (nog) niet ingevoerd.

Overige beschikbare documenten

Bij de Omgevingsdiensten Overijssel zijn hierover geen digitale gegevens beschikbaar of (nog) niet ingevoerd.

Locatie: 14245; Walstraat 66

Locatiennaam	14245; Walstraat 66
Adres	
Woonplaats	Deventer
Gemeente	Deventer
Locatiecode	AA015006120
Locatiecode bevoegd gezag Wbb	
Gegevensbeheerder	Omgevingsdienst IJsselland
Vervolgactie Wbb	
Statusverontreiniging op basis van onderzoeken	
Laatst uitgevoerd onderzoek	Pre-HO: 14245-01; Walstraat 66 29-11-2005

Uitgevoerde onderzoeken

De volgende bodemonderzoeken zijn bekend binnen deze locatie:

Datum	Type	Naam	Auteur	Opdrachtnummer	Conclusie overheid
29-11-2005	Pre-HO	14245-01; Walstraat 66		316596	Conclusie rapport: 05039 Register Opmerking:

Beschikbare documenten per onderzoek

Bij de Omgevingsdiensten Overijssel zijn hierover geen digitale gegevens beschikbaar of (nog) niet ingevoerd.

Verontreinigende activiteiten

Activiteit	Start	Einde	Vervallen	Benoemd	Verontreinigd	Spoed	Voldoende onderzocht
smederij	onbekend	onbekend	Nee	onbekend	Onbekend	onbekend	Onbekend

Geconstateerde verontreinigingen

Bij de Omgevingsdiensten Overijssel zijn hierover geen digitale gegevens beschikbaar of (nog) niet ingevoerd.

Besluiten

Bij de Omgevingsdiensten Overijssel zijn hierover geen digitale gegevens beschikbaar of (nog) niet ingevoerd.

Beschikbare documenten per besluit

Bij de Omgevingsdiensten Overijssel zijn hierover geen digitale gegevens beschikbaar of (nog) niet ingevoerd.

Sanering

Bij de Omgevingsdiensten Overijssel zijn hierover geen digitale gegevens beschikbaar of (nog) niet ingevoerd.

Saneringscontouren

Bij de Omgevingsdiensten Overijssel zijn hierover geen digitale gegevens beschikbaar of (nog) niet ingevoerd.

Zorgmaatregelen

Bij de Omgevingsdiensten Overijssel zijn hierover geen digitale gegevens beschikbaar of (nog) niet ingevoerd.

Overige beschikbare documenten

Bij de Omgevingsdiensten Overijssel zijn hierover geen digitale gegevens beschikbaar of (nog) niet ingevoerd.

Locatie: 14224; Walstraat 107

Locatiennaam	14224; Walstraat 107
Adres	
Woonplaats	Deventer
Gemeente	Deventer
Locatiecode	AA015006099
Locatiecode bevoegd gezag Wbb	
Gegevensbeheerder	Omgevingsdienst IJsselland
Vervolgactie Wbb	
Statusverontreiniging op basis van onderzoeken	
Laatst uitgevoerd onderzoek	Pre-HO: 14224-01; Walstraat 107 29-11-2005

Uitgevoerde onderzoeken

De volgende bodemonderzoeken zijn bekend binnen deze locatie:

Datum	Type	Naam	Auteur	Opdrachtnummer	Conclusie overheid
29-11-2005	Pre-HO	14224-01; Walstraat 107		316575	Conclusie rapport: 05039 Register Opmerking:

Beschikbare documenten per onderzoek

Bij de Omgevingsdiensten Overijssel zijn hierover geen digitale gegevens beschikbaar of (nog) niet ingevoerd.

Verontreinigende activiteiten

Activiteit	Start	Einde	Vervallen	Benoemd	Verontreinigd	Spoed	Voldoende
------------	-------	-------	-----------	---------	---------------	-------	-----------

							onderzocht
opslag van alifatische koolwaterstoffen	onbekend	onbekend	Nee	onbekend	Onbekend	onbekend	Onbekend

Geconstateerde verontreinigingen

Bij de Omgevingsdiensten Overijssel zijn hierover geen digitale gegevens beschikbaar of (nog) niet ingevoerd.

Besluiten

Bij de Omgevingsdiensten Overijssel zijn hierover geen digitale gegevens beschikbaar of (nog) niet ingevoerd.

Beschikbare documenten per besluit

Bij de Omgevingsdiensten Overijssel zijn hierover geen digitale gegevens beschikbaar of (nog) niet ingevoerd.

Sanering

Bij de Omgevingsdiensten Overijssel zijn hierover geen digitale gegevens beschikbaar of (nog) niet ingevoerd.

Saneringscontouren

Bij de Omgevingsdiensten Overijssel zijn hierover geen digitale gegevens beschikbaar of (nog) niet ingevoerd.

Zorgmaatregelen

Bij de Omgevingsdiensten Overijssel zijn hierover geen digitale gegevens beschikbaar of (nog) niet ingevoerd.

Overige beschikbare documenten

Bij de Omgevingsdiensten Overijssel zijn hierover geen digitale gegevens beschikbaar of (nog) niet ingevoerd.

Locatie: 14240; Walstraat 50

Locatiennaam	14240; Walstraat 50
Adres	
Woonplaats	Deventer
Gemeente	Deventer
Locatiecode	AA015006115
Locatiecode bevoegd gezag Wbb	
Gegevensbeheerder	Omgevingsdienst IJsselland
Vervolgactie Wbb	
Statusverontreiniging op basis van onderzoeken	
Laatst uitgevoerd onderzoek	Pre-HO: 14240-01; Walstraat 50 29-11-2005

Uitgevoerde onderzoeken

De volgende bodemonderzoeken zijn bekend binnen deze locatie:

Datum	Type	Naam	Auteur	Opdrachtnummer	Conclusie overheid
29-11-2005	Pre-HO	14240-01; Walstraat 50		316591	Conclusie rapport: 05039 Register Opmerking:

Beschikbare documenten per onderzoek

Bij de Omgevingsdiensten Overijssel zijn hierover geen digitale gegevens beschikbaar of (nog) niet ingevoerd.

Verontreinigende activiteiten

Bij de Omgevingsdiensten Overijssel zijn hierover geen digitale gegevens beschikbaar of (nog) niet ingevoerd.

Geconstateerde verontreinigingen

Bij de Omgevingsdiensten Overijssel zijn hierover geen digitale gegevens beschikbaar of (nog) niet ingevoerd.

Besluiten

Bij de Omgevingsdiensten Overijssel zijn hierover geen digitale gegevens beschikbaar of (nog) niet ingevoerd.

Beschikbare documenten per besluit

Bij de Omgevingsdiensten Overijssel zijn hierover geen digitale gegevens beschikbaar of (nog) niet ingevoerd.

Sanering

Bij de Omgevingsdiensten Overijssel zijn hierover geen digitale gegevens beschikbaar of (nog) niet ingevoerd.

Saneringscontouren

Bij de Omgevingsdiensten Overijssel zijn hierover geen digitale gegevens beschikbaar of (nog) niet ingevoerd.

Zorgmaatregelen

Bij de Omgevingsdiensten Overijssel zijn hierover geen digitale gegevens beschikbaar of (nog) niet ingevoerd.

Overige beschikbare documenten

Bij de Omgevingsdiensten Overijssel zijn hierover geen digitale gegevens beschikbaar of (nog) niet ingevoerd.

Locatie: 14239; Walstraat 32

Locatiennaam	14239; Walstraat 32
--------------	---------------------

Adres	
Woonplaats	Deventer
Gemeente	Deventer
Locatiecode	AA015006114
Locatiecode bevoegd gezag Wbb	
Gegevensbeheerder	Omgevingsdienst IJsselland
Vervolgactie Wbb	
Statusverontreiniging op basis van onderzoeken	
Laatst uitgevoerd onderzoek	Pre-HO: 14239-01; Walstraat 32 29-11-2005

Uitgevoerde onderzoeken

De volgende bodemonderzoeken zijn bekend binnen deze locatie:

Datum	Type	Naam	Auteur	Opdrachtnummer	Conclusie overheid
29-11-2005	Pre-HO	14239-01; Walstraat 32		316590	Conclusie rapport: 05039 Register Opmerking:

Beschikbare documenten per onderzoek

Bij de Omgevingsdiensten Overijssel zijn hierover geen digitale gegevens beschikbaar of (nog) niet ingevoerd.

Verontreinigende activiteiten

Bij de Omgevingsdiensten Overijssel zijn hierover geen digitale gegevens beschikbaar of (nog) niet ingevoerd.

Geconstateerde verontreinigingen

Bij de Omgevingsdiensten Overijssel zijn hierover geen digitale gegevens beschikbaar of (nog) niet ingevoerd.

Besluiten

Bij de Omgevingsdiensten Overijssel zijn hierover geen digitale gegevens beschikbaar of (nog) niet ingevoerd.

Beschikbare documenten per besluit

Bij de Omgevingsdiensten Overijssel zijn hierover geen digitale gegevens beschikbaar of (nog) niet ingevoerd.

Sanering

Bij de Omgevingsdiensten Overijssel zijn hierover geen digitale gegevens beschikbaar of (nog) niet ingevoerd.

Saneringscontouren

Bij de Omgevingsdiensten Overijssel zijn hierover geen digitale gegevens beschikbaar of (nog) niet ingevoerd.

Zorgmaatregelen

Bij de Omgevingsdiensten Overijssel zijn hierover geen digitale gegevens beschikbaar of (nog) niet ingevoerd.

Overige beschikbare documenten

Bij de Omgevingsdiensten Overijssel zijn hierover geen digitale gegevens beschikbaar of (nog) niet ingevoerd.

Locatie: 10965; Golstraat 1

Locatienaam	10965; Golstraat 1
Adres	
Woonplaats	Deventer
Gemeente	Deventer
Locatiecode	AA015002952
Locatiecode bevoegd gezag Wbb	
Gegevensbeheerder	Omgevingsdienst IJsselland
Vervolgactie Wbb	
Statusverontreiniging op basis van onderzoeken	
Laatst uitgevoerd onderzoek	Pre-HO: 10965-01; Golstraat 1 29-11-2005

Uitgevoerde onderzoeken

De volgende bodemonderzoeken zijn bekend binnen deze locatie:

Datum	Type	Naam	Auteur	Opdrachtnummer	Conclusie overheid
29-11-2005	Pre-HO	10965-01; Golstraat 1		313316	Conclusie rapport: 05039 Register Opmerking:

Beschikbare documenten per onderzoek

Bij de Omgevingsdiensten Overijssel zijn hierover geen digitale gegevens beschikbaar of (nog) niet ingevoerd.

Verontreinigende activiteiten

Activiteit	Start	Einde	Vervallen	Benoemd	Verontreinigd	Spoed	Voldoende onderzocht
benzinetank (ondergronds)	onbekend	onbekend	Nee	onbekend	Onbekend	onbekend	Onbekend

Geconstateerde verontreinigingen

Bij de Omgevingsdiensten Overijssel zijn hierover geen digitale gegevens beschikbaar of (nog) niet ingevoerd.

Besluiten

Bij de Omgevingsdiensten Overijssel zijn hierover geen digitale gegevens beschikbaar of (nog) niet ingevoerd.

Beschikbare documenten per besluit

Bij de Omgevingsdiensten Overijssel zijn hierover geen digitale gegevens beschikbaar of (nog) niet ingevoerd.

Sanering

Bij de Omgevingsdiensten Overijssel zijn hierover geen digitale gegevens beschikbaar of (nog) niet ingevoerd.

Saneringscontouren

Bij de Omgevingsdiensten Overijssel zijn hierover geen digitale gegevens beschikbaar of (nog) niet ingevoerd.

Zorgmaatregelen

Bij de Omgevingsdiensten Overijssel zijn hierover geen digitale gegevens beschikbaar of (nog) niet ingevoerd.

Overige beschikbare documenten

Bij de Omgevingsdiensten Overijssel zijn hierover geen digitale gegevens beschikbaar of (nog) niet ingevoerd.

Locatie: 14214; Walstraat 45

Locatiennaam	14214; Walstraat 45
Adres	
Woonplaats	Deventer
Gemeente	Deventer
Locatiecode	AA015006089
Locatiecode bevoegd gezag Wbb	
Gegevensbeheerder	Omgevingsdienst IJsselland
Vervolgactie Wbb	
Statusverontreiniging op basis van onderzoeken	
Laatst uitgevoerd onderzoek	Pre-HO: 14214-01; Walstraat 45 29-11-2005

Uitgevoerde onderzoeken

De volgende bodemonderzoeken zijn bekend binnen deze locatie:

Datum	Type	Naam	Auteur	Opdrachtnummer	Conclusie overheid
29-11-2005	Pre-HO	14214-01; Walstraat 45		316565	Conclusie rapport: 05039 Register Opmerking:

Beschikbare documenten per onderzoek

Bij de Omgevingsdiensten Overijssel zijn hierover geen digitale gegevens beschikbaar of (nog) niet ingevoerd.

Verontreinigende activiteiten

Bij de Omgevingsdiensten Overijssel zijn hierover geen digitale gegevens beschikbaar of (nog) niet ingevoerd.

Geconstateerde verontreinigingen

Bij de Omgevingsdiensten Overijssel zijn hierover geen digitale gegevens beschikbaar of (nog) niet ingevoerd.

Besluiten

Bij de Omgevingsdiensten Overijssel zijn hierover geen digitale gegevens beschikbaar of (nog) niet ingevoerd.

Beschikbare documenten per besluit

Bij de Omgevingsdiensten Overijssel zijn hierover geen digitale gegevens beschikbaar of (nog) niet ingevoerd.

Sanering

Bij de Omgevingsdiensten Overijssel zijn hierover geen digitale gegevens beschikbaar of (nog) niet ingevoerd.

Saneringscontouren

Bij de Omgevingsdiensten Overijssel zijn hierover geen digitale gegevens beschikbaar of (nog) niet ingevoerd.

Zorgmaatregelen

Bij de Omgevingsdiensten Overijssel zijn hierover geen digitale gegevens beschikbaar of (nog) niet ingevoerd.

Overige beschikbare documenten

Bij de Omgevingsdiensten Overijssel zijn hierover geen digitale gegevens beschikbaar of (nog) niet ingevoerd.

Locatie: 11999; Brink 2

Locatienaam	11999; Brink 2
Adres	
Woonplaats	Deventer
Gemeente	Deventer
Locatiecode	AA015003938
Locatiecode bevoegd gezag Wbb	
Gegevensbeheerder	Omgevingsdienst IJsselland
Vervolgactie Wbb	
Statusverontreiniging op basis van onderzoeken	
Laatst uitgevoerd onderzoek	Pre-HO: 11999-01; Brink 2 29-11-2005

Uitgevoerde onderzoeken

De volgende bodemonderzoeken zijn bekend binnen deze locatie:

Datum	Type	Naam	Auteur	Opdrachtnummer	Conclusie overheid
29-11-2005	Pre-HO	11999-01; Brink 2		314350	Conclusie rapport: 05039 Register Opmerking:

Beschikbare documenten per onderzoek

Bij de Omgevingsdiensten Overijssel zijn hierover geen digitale gegevens beschikbaar of (nog) niet ingevoerd.

Verontreinigende activiteiten

Bij de Omgevingsdiensten Overijssel zijn hierover geen digitale gegevens beschikbaar of (nog) niet ingevoerd.

Geconstateerde verontreinigingen

Bij de Omgevingsdiensten Overijssel zijn hierover geen digitale gegevens beschikbaar of (nog) niet ingevoerd.

Besluiten

Bij de Omgevingsdiensten Overijssel zijn hierover geen digitale gegevens beschikbaar of (nog) niet ingevoerd.

Beschikbare documenten per besluit

Bij de Omgevingsdiensten Overijssel zijn hierover geen digitale gegevens beschikbaar of (nog) niet ingevoerd.

Sanering

Bij de Omgevingsdiensten Overijssel zijn hierover geen digitale gegevens beschikbaar of (nog) niet ingevoerd.

Saneringscontouren

Bij de Omgevingsdiensten Overijssel zijn hierover geen digitale gegevens beschikbaar of (nog) niet ingevoerd.

Zorgmaatregelen

Bij de Omgevingsdiensten Overijssel zijn hierover geen digitale gegevens beschikbaar of (nog) niet ingevoerd.

Overige beschikbare documenten

Bij de Omgevingsdiensten Overijssel zijn hierover geen digitale gegevens beschikbaar of (nog) niet ingevoerd.

Locatie: 11998; Brink 1

Locatiennaam	11998; Brink 1
Adres	
Woonplaats	Deventer
Gemeente	Deventer
Locatiecode	AA015003937
Locatiecode bevoegd gezag Wbb	
Gegevensbeheerder	Omgevingsdienst IJsselland
Vervolgactie Wbb	

Statusverontreiniging op basis van onderzoeken	
Laatst uitgevoerd onderzoek	Pre-HO: 11998-01; Brink 1 29-11-2005

Uitgevoerde onderzoeken

De volgende bodemonderzoeken zijn bekend binnen deze locatie:

Datum	Type	Naam	Auteur	Opdrachtnummer	Conclusie overheid
29-11-2005	Pre-HO	11998-01; Brink 1		314349	Conclusie rapport: 05039 Register Opmerking:

Beschikbare documenten per onderzoek

Bij de Omgevingsdiensten Overijssel zijn hierover geen digitale gegevens beschikbaar of (nog) niet ingevoerd.

Verontreinigende activiteiten

Bij de Omgevingsdiensten Overijssel zijn hierover geen digitale gegevens beschikbaar of (nog) niet ingevoerd.

Geconstateerde verontreinigingen

Bij de Omgevingsdiensten Overijssel zijn hierover geen digitale gegevens beschikbaar of (nog) niet ingevoerd.

Besluiten

Bij de Omgevingsdiensten Overijssel zijn hierover geen digitale gegevens beschikbaar of (nog) niet ingevoerd.

Beschikbare documenten per besluit

Bij de Omgevingsdiensten Overijssel zijn hierover geen digitale gegevens beschikbaar of (nog) niet ingevoerd.

Sanering

Bij de Omgevingsdiensten Overijssel zijn hierover geen digitale gegevens beschikbaar of (nog) niet ingevoerd.

Saneringscontouren

Bij de Omgevingsdiensten Overijssel zijn hierover geen digitale gegevens beschikbaar of (nog) niet ingevoerd.

Zorgmaatregelen

Bij de Omgevingsdiensten Overijssel zijn hierover geen digitale gegevens beschikbaar of (nog) niet ingevoerd.

Overige beschikbare documenten

Bij de Omgevingsdiensten Overijssel zijn hierover geen digitale gegevens beschikbaar of (nog) niet ingevoerd.

Locatie: 12000; Brink 4

Locatiennaam	12000; Brink 4
Adres	
Woonplaats	Deventer
Gemeente	Deventer
Locatiecode	AA015003939
Locatiecode bevoegd gezag Wbb	
Gegevensbeheerder	Omgevingsdienst IJsselland
Vervolgactie Wbb	
Statusverontreiniging op basis van onderzoeken	
Laatst uitgevoerd onderzoek	Pre-HO: 12000-01; Brink 4 29-11-2005

Uitgevoerde onderzoeken

De volgende bodemonderzoeken zijn bekend binnen deze locatie:

Datum	Type	Naam	Auteur	Opdrachtnummer	Conclusie overheid
29-11-2005	Pre-HO	12000-01; Brink 4		314351	Conclusie rapport: 05039 Register Opmerking:

Beschikbare documenten per onderzoek

Bij de Omgevingsdiensten Overijssel zijn hierover geen digitale gegevens beschikbaar of (nog) niet ingevoerd.

Verontreinigende activiteiten

Activiteit	Start	Einde	Vervallen	Benoemd	Verontreinigd	Spoed	Voldoende onderzocht
foto- en filmontwikkelcentrale	onbekend	onbekend	Nee	onbekend	Onbekend	onbekend	Onbekend

Geconstateerde verontreinigingen

Bij de Omgevingsdiensten Overijssel zijn hierover geen digitale gegevens beschikbaar of (nog) niet ingevoerd.

Besluiten

Bij de Omgevingsdiensten Overijssel zijn hierover geen digitale gegevens beschikbaar of (nog) niet ingevoerd.

Beschikbare documenten per besluit

Bij de Omgevingsdiensten Overijssel zijn hierover geen digitale gegevens beschikbaar of (nog) niet ingevoerd.

Sanering

Bij de Omgevingsdiensten Overijssel zijn hierover geen digitale gegevens beschikbaar of (nog) niet ingevoerd.

Saneringscontouren

Bij de Omgevingsdiensten Overijssel zijn hierover geen digitale gegevens beschikbaar of (nog) niet ingevoerd.

Zorgmaatregelen

Bij de Omgevingsdiensten Overijssel zijn hierover geen digitale gegevens beschikbaar of (nog) niet ingevoerd.

Overige beschikbare documenten

Bij de Omgevingsdiensten Overijssel zijn hierover geen digitale gegevens beschikbaar of (nog) niet ingevoerd.

Locatie: 12001; Brink 5

Locatienaam	12001; Brink 5
Adres	
Woonplaats	Deventer
Gemeente	Deventer
Locatiecode	AA015003940
Locatiecode bevoegd gezag Wbb	
Gegevensbeheerder	Omgevingsdienst IJsselland
Vervolgactie Wbb	
Statusverontreiniging op basis van onderzoeken	
Laatst uitgevoerd onderzoek	Pre-HO: 12001-01; Brink 5 29-11-2005

Uitgevoerde onderzoeken

De volgende bodemonderzoeken zijn bekend binnen deze locatie:

Datum	Type	Naam	Auteur	Opdrachtnummer	Conclusie overheid
29-11-2005	Pre-HO	12001-01; Brink 5		314352	Conclusie rapport: 05039 Register Opmerking:

Beschikbare documenten per onderzoek

Bij de Omgevingsdiensten Overijssel zijn hierover geen digitale gegevens beschikbaar of (nog) niet ingevoerd.

Verontreinigende activiteiten

Activiteit	Start	Einde	Vervallen	Benoemd	Verontreinigd	Spoed	Voldoende onderzocht
biscuit-, koek- en banketfabrieken	onbekend	onbekend	Nee	onbekend	Onbekend	onbekend	Onbekend

Geconstateerde verontreinigingen

Bij de Omgevingsdiensten Overijssel zijn hierover geen digitale gegevens beschikbaar of (nog) niet ingevoerd.

Besluiten

Bij de Omgevingsdiensten Overijssel zijn hierover geen digitale gegevens beschikbaar of (nog) niet ingevoerd.

Beschikbare documenten per besluit

Bij de Omgevingsdiensten Overijssel zijn hierover geen digitale gegevens beschikbaar of (nog) niet ingevoerd.

Sanering

Bij de Omgevingsdiensten Overijssel zijn hierover geen digitale gegevens beschikbaar of (nog) niet ingevoerd.

Saneringscontouren

Bij de Omgevingsdiensten Overijssel zijn hierover geen digitale gegevens beschikbaar of (nog) niet ingevoerd.

Zorgmaatregelen

Bij de Omgevingsdiensten Overijssel zijn hierover geen digitale gegevens beschikbaar of (nog) niet ingevoerd.

Overige beschikbare documenten

Bij de Omgevingsdiensten Overijssel zijn hierover geen digitale gegevens beschikbaar of (nog) niet ingevoerd.

Locatie: 12002; Brink 7

Locatiennaam	12002; Brink 7
Adres	
Woonplaats	Deventer
Gemeente	Deventer
Locatiecode	AA015003941
Locatiecode bevoegd gezag Wbb	
Gegevensbeheerder	Omgevingsdienst IJsselland
Vervolgactie Wbb	
Statusverontreiniging op basis van onderzoeken	
Laatst uitgevoerd onderzoek	Pre-HO: 12002-01; Brink 7 29-11-2005

Uitgevoerde onderzoeken

De volgende bodemonderzoeken zijn bekend binnen deze locatie:

Datum	Type	Naam	Auteur	Opdrachtnummer	Conclusie overheid
29-11-2005	Pre-HO	12002-01; Brink 7		314353	Conclusie rapport: 05039 Register Opmerking:

Beschikbare documenten per onderzoek

Bij de Omgevingsdiensten Overijssel zijn hierover geen digitale gegevens beschikbaar of (nog) niet ingevoerd.

Verontreinigende activiteiten

Bij de Omgevingsdiensten Overijssel zijn hierover geen digitale gegevens beschikbaar of (nog) niet ingevoerd.

Geconstateerde verontreinigingen

Bij de Omgevingsdiensten Overijssel zijn hierover geen digitale gegevens beschikbaar of (nog) niet ingevoerd.

Besluiten

Bij de Omgevingsdiensten Overijssel zijn hierover geen digitale gegevens beschikbaar of (nog) niet ingevoerd.

Beschikbare documenten per besluit

Bij de Omgevingsdiensten Overijssel zijn hierover geen digitale gegevens beschikbaar of (nog) niet ingevoerd.

Sanering

Bij de Omgevingsdiensten Overijssel zijn hierover geen digitale gegevens beschikbaar of (nog) niet ingevoerd.

Saneringscontouren

Bij de Omgevingsdiensten Overijssel zijn hierover geen digitale gegevens beschikbaar of (nog) niet ingevoerd.

Zorgmaatregelen

Bij de Omgevingsdiensten Overijssel zijn hierover geen digitale gegevens beschikbaar of (nog) niet ingevoerd.

Overige beschikbare documenten

Bij de Omgevingsdiensten Overijssel zijn hierover geen digitale gegevens beschikbaar of (nog) niet ingevoerd.

Locatie: 13926; Walstraat 3

Locatiennaam	13926; Walstraat 3
Adres	
Woonplaats	Deventer
Gemeente	Deventer
Locatiecode	AA015005810
Locatiecode bevoegd gezag Wbb	
Gegevensbeheerder	Omgevingsdienst IJsselland
Vervolgactie Wbb	
Statusverontreiniging op basis van onderzoeken	
Laatst uitgevoerd onderzoek	Pre-HO: 13926-01; Walstraat 3 29-11-2005

Uitgevoerde onderzoeken

De volgende bodemonderzoeken zijn bekend binnen deze locatie:

Datum	Type	Naam	Auteur	Opdrachtnummer	Conclusie overheid
29-11-2005	Pre-HO	13926-01; Walstraat 3		316277	Conclusie rapport: 05039 Register Opmerking:

Beschikbare documenten per onderzoek

Bij de Omgevingsdiensten Overijssel zijn hierover geen digitale gegevens beschikbaar of (nog) niet ingevoerd.

Verontreinigende activiteiten

Activiteit	Start	Einde	Vervallen	Benoemd	Verontreinigd	Spoed	Voldoende onderzocht
koffiebranderij en theepakkerij	onbekend	onbekend	Nee	onbekend	Onbekend	onbekend	Onbekend
koffiebranderij en theepakkerij	onbekend	onbekend	Nee	onbekend	Onbekend	onbekend	Onbekend
slachthuis	onbekend	onbekend	Nee	onbekend	Onbekend	onbekend	Onbekend
opslag van alifatische koolwaterstoffen	onbekend	onbekend	Nee	onbekend	Onbekend	onbekend	Onbekend
opslag van alifatische koolwaterstoffen	onbekend	onbekend	Nee	onbekend	Onbekend	onbekend	Onbekend

Geconstateerde verontreinigingen

Bij de Omgevingsdiensten Overijssel zijn hierover geen digitale gegevens beschikbaar of (nog) niet ingevoerd.

Besluiten

Bij de Omgevingsdiensten Overijssel zijn hierover geen digitale gegevens beschikbaar of (nog) niet ingevoerd.

Beschikbare documenten per besluit

Bij de Omgevingsdiensten Overijssel zijn hierover geen digitale gegevens beschikbaar of (nog) niet ingevoerd.

Sanering

Bij de Omgevingsdiensten Overijssel zijn hierover geen digitale gegevens beschikbaar of (nog) niet ingevoerd.

Saneringscontouren

Bij de Omgevingsdiensten Overijssel zijn hierover geen digitale gegevens beschikbaar of (nog) niet ingevoerd.

Zorgmaatregelen

Bij de Omgevingsdiensten Overijssel zijn hierover geen digitale gegevens beschikbaar of (nog) niet ingevoerd.

Overige beschikbare documenten

Bij de Omgevingsdiensten Overijssel zijn hierover geen digitale gegevens beschikbaar of (nog) niet ingevoerd.

Locatie: 12003; Brink 10

Locatiennaam	12003; Brink 10
Adres	
Woonplaats	Deventer
Gemeente	Deventer
Locatiecode	AA015003942
Locatiecode bevoegd gezag Wbb	
Gegevensbeheerder	Omgevingsdienst IJsselland
Vervolgactie Wbb	
Statusverontreiniging op basis van onderzoeken	
Laatst uitgevoerd onderzoek	Pre-HO: 12003-01; Brink 10 29-11-2005

Uitgevoerde onderzoeken

De volgende bodemonderzoeken zijn bekend binnen deze locatie:

Datum	Type	Naam	Auteur	Opdrachtnummer	Conclusie overheid
29-11-2005	Pre-HO	12003-01; Brink 10		314354	Conclusie rapport: 05039 Register Opmerking:

Beschikbare documenten per onderzoek

Bij de Omgevingsdiensten Overijssel zijn hierover geen digitale gegevens beschikbaar of (nog) niet ingevoerd.

Verontreinigende activiteiten

Bij de Omgevingsdiensten Overijssel zijn hierover geen digitale gegevens beschikbaar of (nog) niet ingevoerd.

Geconstateerde verontreinigingen

Bij de Omgevingsdiensten Overijssel zijn hierover geen digitale gegevens beschikbaar of (nog) niet ingevoerd.

Besluiten

Bij de Omgevingsdiensten Overijssel zijn hierover geen digitale gegevens beschikbaar of (nog) niet ingevoerd.

Beschikbare documenten per besluit

Bij de Omgevingsdiensten Overijssel zijn hierover geen digitale gegevens beschikbaar of (nog) niet ingevoerd.

Sanering

Bij de Omgevingsdiensten Overijssel zijn hierover geen digitale gegevens beschikbaar of (nog) niet ingevoerd.

Saneringscontouren

Bij de Omgevingsdiensten Overijssel zijn hierover geen digitale gegevens beschikbaar of (nog) niet ingevoerd.

Zorgmaatregelen

Bij de Omgevingsdiensten Overijssel zijn hierover geen digitale gegevens beschikbaar of (nog) niet ingevoerd.

Overige beschikbare documenten

Bij de Omgevingsdiensten Overijssel zijn hierover geen digitale gegevens beschikbaar of (nog) niet ingevoerd.

Locatie: 14232; Walstraat 8

Locatienaam	14232; Walstraat 8
Adres	
Woonplaats	Deventer
Gemeente	Deventer
Locatiecode	AA015006107
Locatiecode bevoegd gezag Wbb	
Gegevensbeheerder	Omgevingsdienst IJsselland
Vervolgactie Wbb	
Statusverontreiniging op basis van onderzoeken	
Laatst uitgevoerd onderzoek	Pre-HO: 14232-01; Walstraat 8 29-11-2005

Uitgevoerde onderzoeken

De volgende bodemonderzoeken zijn bekend binnen deze locatie:

Datum	Type	Naam	Auteur	Opdrachtnummer	Conclusie overheid
29-11-2005	Pre-HO	14232-01; Walstraat 8		316583	Conclusie rapport: 05039 Register Opmerking:

Beschikbare documenten per onderzoek

Bij de Omgevingsdiensten Overijssel zijn hierover geen digitale gegevens beschikbaar of (nog) niet ingevoerd.

Verontreinigende activiteiten

Activiteit	Start	Einde	Vervallen	Benoemd	Verontreinigd	Spoed	Voldoende onderzocht
vleesrokerij	onbekend	onbekend	Nee	onbekend	Onbekend	onbekend	Onbekend
slachthuis	onbekend	onbekend	Nee	onbekend	Onbekend	onbekend	Onbekend
smederij	onbekend	onbekend	Nee	onbekend	Onbekend	onbekend	Onbekend

Geconstateerde verontreinigingen

Bij de Omgevingsdiensten Overijssel zijn hierover geen digitale gegevens beschikbaar of (nog) niet ingevoerd.

Besluiten

Bij de Omgevingsdiensten Overijssel zijn hierover geen digitale gegevens beschikbaar of (nog) niet ingevoerd.

Beschikbare documenten per besluit

Bij de Omgevingsdiensten Overijssel zijn hierover geen digitale gegevens beschikbaar of (nog) niet ingevoerd.

Sanering

Bij de Omgevingsdiensten Overijssel zijn hierover geen digitale gegevens beschikbaar of (nog) niet ingevoerd.

Saneringscontouren

Bij de Omgevingsdiensten Overijssel zijn hierover geen digitale gegevens beschikbaar of (nog) niet ingevoerd.

Zorgmaatregelen

Bij de Omgevingsdiensten Overijssel zijn hierover geen digitale gegevens beschikbaar of (nog) niet ingevoerd.

Overige beschikbare documenten

Bij de Omgevingsdiensten Overijssel zijn hierover geen digitale gegevens beschikbaar of (nog) niet ingevoerd.

Locatie: 14235; Walstraat 14

Locatiennaam	14235; Walstraat 14
Adres	
Woonplaats	Deventer
Gemeente	Deventer
Locatiecode	AA015006110
Locatiecode bevoegd gezag Wbb	
Gegevensbeheerder	Omgevingsdienst IJsselland
Vervolgactie Wbb	
Statusverontreiniging op basis van onderzoeken	
Laatst uitgevoerd onderzoek	Pre-HO: 14235-01; Walstraat 14 29-11-2005

Uitgevoerde onderzoeken

De volgende bodemonderzoeken zijn bekend binnen deze locatie:

Datum	Type	Naam	Auteur	Opdrachtnummer	Conclusie overheid
29-11-2005	Pre-HO	14235-01; Walstraat 14		316586	Conclusie rapport: 05039 Register Opmerking:

Beschikbare documenten per onderzoek

Bij de Omgevingsdiensten Overijssel zijn hierover geen digitale gegevens beschikbaar of (nog) niet ingevoerd.

Verontreinigende activiteiten

Bij de Omgevingsdiensten Overijssel zijn hierover geen digitale gegevens beschikbaar of (nog) niet ingevoerd.

Geconstateerde verontreinigingen

Bij de Omgevingsdiensten Overijssel zijn hierover geen digitale gegevens beschikbaar of (nog) niet ingevoerd.

Besluiten

Bij de Omgevingsdiensten Overijssel zijn hierover geen digitale gegevens beschikbaar of (nog) niet ingevoerd.

Beschikbare documenten per besluit

Bij de Omgevingsdiensten Overijssel zijn hierover geen digitale gegevens beschikbaar of (nog) niet ingevoerd.

Sanering

Bij de Omgevingsdiensten Overijssel zijn hierover geen digitale gegevens beschikbaar of (nog) niet ingevoerd.

Saneringscontouren

Bij de Omgevingsdiensten Overijssel zijn hierover geen digitale gegevens beschikbaar of (nog) niet ingevoerd.

Zorgmaatregelen

Bij de Omgevingsdiensten Overijssel zijn hierover geen digitale gegevens beschikbaar of (nog) niet ingevoerd.

Overige beschikbare documenten

Bij de Omgevingsdiensten Overijssel zijn hierover geen digitale gegevens beschikbaar of (nog) niet ingevoerd.

Locatie: 14234; Walstraat 12

Locatiennaam	14234; Walstraat 12
Adres	
Woonplaats	Deventer
Gemeente	Deventer
Locatiecode	AA015006109
Locatiecode bevoegd gezag Wbb	
Gegevensbeheerder	Omgevingsdienst IJsselland
Vervolgactie Wbb	
Statusverontreiniging op basis van onderzoeken	
Laatst uitgevoerd onderzoek	Pre-HO: 14234-01; Walstraat 12 29-11-2005

Uitgevoerde onderzoeken

De volgende bodemonderzoeken zijn bekend binnen deze locatie:

Datum	Type	Naam	Auteur	Opdrachtnummer	Conclusie overheid
29-11-2005	Pre-HO	14234-01; Walstraat 12		316585	Conclusie rapport: 05039 Register Opmerking:

Beschikbare documenten per onderzoek

Bij de Omgevingsdiensten Overijssel zijn hierover geen digitale gegevens beschikbaar of (nog) niet ingevoerd.

Verontreinigende activiteiten

Activiteit	Start	Einde	Vervallen	Benoemd	Verontreinigd	Spoed	Voldoende onderzocht
bouten-, schroeven- en moerenfabriek	onbekend	onbekend	Nee	onbekend	Onbekend	onbekend	Onbekend
instrumentenmakerij	onbekend	onbekend	Nee	onbekend	Onbekend	onbekend	Onbekend

Geconstateerde verontreinigingen

Bij de Omgevingsdiensten Overijssel zijn hierover geen digitale gegevens beschikbaar of (nog) niet ingevoerd.

Besluiten

Bij de Omgevingsdiensten Overijssel zijn hierover geen digitale gegevens beschikbaar of (nog) niet ingevoerd.

Beschikbare documenten per besluit

Bij de Omgevingsdiensten Overijssel zijn hierover geen digitale gegevens beschikbaar of (nog) niet ingevoerd.

Sanering

Bij de Omgevingsdiensten Overijssel zijn hierover geen digitale gegevens beschikbaar of (nog) niet ingevoerd.

Saneringscontouren

Bij de Omgevingsdiensten Overijssel zijn hierover geen digitale gegevens beschikbaar of (nog) niet ingevoerd.

Zorgmaatregelen

Bij de Omgevingsdiensten Overijssel zijn hierover geen digitale gegevens beschikbaar of (nog) niet ingevoerd.

Overige beschikbare documenten

Bij de Omgevingsdiensten Overijssel zijn hierover geen digitale gegevens beschikbaar of (nog) niet ingevoerd.

Locatie: 14236; Walstraat 16

Locatiennaam	14236; Walstraat 16
Adres	
Woonplaats	Deventer
Gemeente	Deventer
Locatiecode	AA015006111
Locatiecode bevoegd gezag Wbb	
Gegevensbeheerder	Omgevingsdienst IJsselland
Vervolgactie Wbb	
Statusverontreiniging op basis van onderzoeken	
Laatst uitgevoerd onderzoek	Pre-HO: 14236-01; Walstraat 16 29-11-2005

Uitgevoerde onderzoeken

De volgende bodemonderzoeken zijn bekend binnen deze locatie:

Datum	Type	Naam	Auteur	Opdrachtnummer	Conclusie overheid
29-11-2005	Pre-HO	14236-01; Walstraat 16		316587	Conclusie rapport: 05039 Register Opmerking:

Beschikbare documenten per onderzoek

Bij de Omgevingsdiensten Overijssel zijn hierover geen digitale gegevens beschikbaar of (nog) niet ingevoerd.

Verontreinigende activiteiten

Activiteit	Start	Einde	Vervallen	Benoemd	Verontreinigd	Spoed	Voldoende onderzocht
benzine-service-station	onbekend	onbekend	Nee	onbekend	Onbekend	onbekend	Onbekend
benzinetank (ondergronds)	onbekend	onbekend	Nee	onbekend	Onbekend	onbekend	Onbekend

Geconstateerde verontreinigingen

Bij de Omgevingsdiensten Overijssel zijn hierover geen digitale gegevens beschikbaar of (nog) niet ingevoerd.

Besluiten

Bij de Omgevingsdiensten Overijssel zijn hierover geen digitale gegevens beschikbaar of (nog) niet ingevoerd.

Beschikbare documenten per besluit

Bij de Omgevingsdiensten Overijssel zijn hierover geen digitale gegevens beschikbaar of (nog) niet ingevoerd.

Sanering

Bij de Omgevingsdiensten Overijssel zijn hierover geen digitale gegevens beschikbaar of (nog) niet ingevoerd.

Saneringscontouren

Bij de Omgevingsdiensten Overijssel zijn hierover geen digitale gegevens beschikbaar of (nog) niet ingevoerd.

Zorgmaatregelen

Bij de Omgevingsdiensten Overijssel zijn hierover geen digitale gegevens beschikbaar of (nog) niet ingevoerd.

Overige beschikbare documenten

Bij de Omgevingsdiensten Overijssel zijn hierover geen digitale gegevens beschikbaar of (nog) niet ingevoerd.

Locatie: 14237; Walstraat 20

Locatienaam	14237; Walstraat 20
Adres	
Woonplaats	Deventer
Gemeente	Deventer
Locatiecode	AA015006112
Locatiecode bevoegd gezag Wbb	
Gegevensbeheerder	Omgevingsdienst IJsselland
Vervolgactie Wbb	
Statusverontreiniging op basis van onderzoeken	
Laatst uitgevoerd onderzoek	Pre-HO: 14237-01; Walstraat 20 29-11-2005

Uitgevoerde onderzoeken

De volgende bodemonderzoeken zijn bekend binnen deze locatie:

Datum	Type	Naam	Auteur	Opdrachtnummer	Conclusie overheid
29-11-2005	Pre-HO	14237-01; Walstraat 20		316588	Conclusie rapport: 05039 Register Opmerking:

Beschikbare documenten per onderzoek

Bij de Omgevingsdiensten Overijssel zijn hierover geen digitale gegevens beschikbaar of (nog) niet ingevoerd.

Verontreinigende activiteiten

Activiteit	Start	Einde	Vervallen	Benoemd	Verontreinigd	Spoed	Voldoende onderzocht
brandstoftank (ondergronds)	onbekend	onbekend	Nee	onbekend	Onbekend	onbekend	Onbekend

Geconstateerde verontreinigingen

Bij de Omgevingsdiensten Overijssel zijn hierover geen digitale gegevens beschikbaar of (nog) niet ingevoerd.

Besluiten

Bij de Omgevingsdiensten Overijssel zijn hierover geen digitale gegevens beschikbaar of (nog) niet ingevoerd.

Beschikbare documenten per besluit

Bij de Omgevingsdiensten Overijssel zijn hierover geen digitale gegevens beschikbaar of (nog) niet ingevoerd.

Sanering

Bij de Omgevingsdiensten Overijssel zijn hierover geen digitale gegevens beschikbaar of (nog) niet ingevoerd.

Saneringscontouren

Bij de Omgevingsdiensten Overijssel zijn hierover geen digitale gegevens beschikbaar of (nog) niet ingevoerd.

Zorgmaatregelen

Bij de Omgevingsdiensten Overijssel zijn hierover geen digitale gegevens beschikbaar of (nog) niet ingevoerd.

Overige beschikbare documenten

Bij de Omgevingsdiensten Overijssel zijn hierover geen digitale gegevens beschikbaar of (nog) niet ingevoerd.

Locatie: 14212; Walstraat 35

Locatiennaam	14212; Walstraat 35
Adres	
Woonplaats	Deventer
Gemeente	Deventer
Locatiecode	AA015006087
Locatiecode bevoegd gezag Wbb	
Gegevensbeheerder	Omgevingsdienst IJsselland
Vervolgactie Wbb	
Statusverontreiniging op basis van onderzoeken	
Laatst uitgevoerd onderzoek	Pre-HO: 14212-01; Walstraat 35 29-11-2005

Uitgevoerde onderzoeken

De volgende bodemonderzoeken zijn bekend binnen deze locatie:

Datum	Type	Naam	Auteur	Opdrachtnummer	Conclusie overheid
29-11-2005	Pre-HO	14212-01; Walstraat 35		316563	Conclusie rapport: 05039 Register Opmerking:

Beschikbare documenten per onderzoek

Bij de Omgevingsdiensten Overijssel zijn hierover geen digitale gegevens beschikbaar of (nog) niet ingevoerd.

Verontreinigende activiteiten

Activiteit	Start	Einde	Vervallen	Benoemd	Verontreinigd	Spoed	Voldoende onderzocht
houtmeubelfabriek	onbekend	onbekend	Nee	onbekend	Onbekend	onbekend	Onbekend
slachthuis	onbekend	onbekend	Nee	onbekend	Onbekend	onbekend	Onbekend

Geconstateerde verontreinigingen

Bij de Omgevingsdiensten Overijssel zijn hierover geen digitale gegevens beschikbaar of (nog) niet ingevoerd.

Besluiten

Bij de Omgevingsdiensten Overijssel zijn hierover geen digitale gegevens beschikbaar of (nog) niet ingevoerd.

Beschikbare documenten per besluit

Bij de Omgevingsdiensten Overijssel zijn hierover geen digitale gegevens beschikbaar of (nog) niet ingevoerd.

Sanering

Bij de Omgevingsdiensten Overijssel zijn hierover geen digitale gegevens beschikbaar of (nog) niet ingevoerd.

Saneringscontouren

Bij de Omgevingsdiensten Overijssel zijn hierover geen digitale gegevens beschikbaar of (nog) niet ingevoerd.

Zorgmaatregelen

Bij de Omgevingsdiensten Overijssel zijn hierover geen digitale gegevens beschikbaar of (nog) niet ingevoerd.

Overige beschikbare documenten

Bij de Omgevingsdiensten Overijssel zijn hierover geen digitale gegevens beschikbaar of (nog) niet ingevoerd.

Locatie: 12008; Brink 22

Locatiennaam	12008; Brink 22
Adres	
Woonplaats	Deventer
Gemeente	Deventer
Locatiecode	AA015003947
Locatiecode bevoegd gezag Wbb	
Gegevensbeheerder	Omgevingsdienst IJsselland
Vervolgactie Wbb	
Statusverontreiniging op basis van onderzoeken	

Laatst uitgevoerd onderzoek	Pre-HO: 12008-01; Brink 22 29-11-2005
-----------------------------	---------------------------------------

Uitgevoerde onderzoeken

De volgende bodemonderzoeken zijn bekend binnen deze locatie:

Datum	Type	Naam	Auteur	Opdrachtnummer	Conclusie overheid
29-11-2005	Pre-HO	12008-01; Brink 22		314359	Conclusie rapport: 05039 Register Opmerking:

Beschikbare documenten per onderzoek

Bij de Omgevingsdiensten Overijssel zijn hierover geen digitale gegevens beschikbaar of (nog) niet ingevoerd.

Verontreinigende activiteiten

Activiteit	Start	Einde	Vervallen	Benoemd	Verontreinigd	Spoed	Volgende onderzoek
koffiebranderij en theepakkerij	onbekend	onbekend	Nee	onbekend	Onbekend	onbekend	Onbekend
opslag van alifatische koolwaterstoffen	onbekend	onbekend	Nee	onbekend	Onbekend	onbekend	Onbekend

Geconstateerde verontreinigingen

Bij de Omgevingsdiensten Overijssel zijn hierover geen digitale gegevens beschikbaar of (nog) niet ingevoerd.

Besluiten

Bij de Omgevingsdiensten Overijssel zijn hierover geen digitale gegevens beschikbaar of (nog) niet ingevoerd.

Beschikbare documenten per besluit

Bij de Omgevingsdiensten Overijssel zijn hierover geen digitale gegevens beschikbaar of (nog) niet ingevoerd.

Sanering

Bij de Omgevingsdiensten Overijssel zijn hierover geen digitale gegevens beschikbaar of (nog) niet ingevoerd.

Saneringscontouren

Bij de Omgevingsdiensten Overijssel zijn hierover geen digitale gegevens beschikbaar of (nog) niet ingevoerd.

Zorgmaatregelen

Bij de Omgevingsdiensten Overijssel zijn hierover geen digitale gegevens beschikbaar of (nog) niet ingevoerd.

Overige beschikbare documenten

Bij de Omgevingsdiensten Overijssel zijn hierover geen digitale gegevens beschikbaar of (nog) niet ingevoerd.

Locatie: 12005; Brink 17

Locatiennaam	12005; Brink 17
Adres	
Woonplaats	Deventer
Gemeente	Deventer
Locatiecode	AA015003944
Locatiecode bevoegd gezag Wbb	
Gegevensbeheerder	Omgevingsdienst IJsselland
Vervolgactie Wbb	
Statusverontreiniging op basis van onderzoeken	
Laatst uitgevoerd onderzoek	Pre-HO: 12005-01; Brink 17 29-11-2005

Uitgevoerde onderzoeken

De volgende bodemonderzoeken zijn bekend binnen deze locatie:

Datum	Type	Naam	Auteur	Opdrachtnummer	Conclusie overheid
29-11-2005	Pre-HO	12005-01; Brink 17		314356	Conclusie rapport: 05039 Register Opmerking:

Beschikbare documenten per onderzoek

Bij de Omgevingsdiensten Overijssel zijn hierover geen digitale gegevens beschikbaar of (nog) niet ingevoerd.

Verontreinigende activiteiten

Bij de Omgevingsdiensten Overijssel zijn hierover geen digitale gegevens beschikbaar of (nog) niet ingevoerd.

Geconstateerde verontreinigingen

Bij de Omgevingsdiensten Overijssel zijn hierover geen digitale gegevens beschikbaar of (nog) niet ingevoerd.

Besluiten

Bij de Omgevingsdiensten Overijssel zijn hierover geen digitale gegevens beschikbaar of (nog) niet ingevoerd.

Beschikbare documenten per besluit

Bij de Omgevingsdiensten Overijssel zijn hierover geen digitale gegevens beschikbaar of (nog) niet ingevoerd.

Sanering

Bij de Omgevingsdiensten Overijssel zijn hierover geen digitale gegevens beschikbaar of (nog) niet ingevoerd.

Saneringscontouren

Bij de Omgevingsdiensten Overijssel zijn hierover geen digitale gegevens beschikbaar of (nog) niet ingevoerd.

Zorgmaatregelen

Bij de Omgevingsdiensten Overijssel zijn hierover geen digitale gegevens beschikbaar of (nog) niet ingevoerd.

Overige beschikbare documenten

Bij de Omgevingsdiensten Overijssel zijn hierover geen digitale gegevens beschikbaar of (nog) niet ingevoerd.

Locatie: 14213; Walstraat 37

Locatiennaam	14213; Walstraat 37
Adres	
Woonplaats	Deventer
Gemeente	Deventer
Locatiecode	AA015006088
Locatiecode bevoegd gezag Wbb	
Gegevensbeheerder	Omgevingsdienst IJsselland
Vervolgactie Wbb	
Statusverontreiniging op basis van onderzoeken	
Laatst uitgevoerd onderzoek	Pre-HO: 14213-01; Walstraat 37 29-11-2005

Uitgevoerde onderzoeken

De volgende bodemonderzoeken zijn bekend binnen deze locatie:

Datum	Type	Naam	Auteur	Opdrachtnummer	Conclusie overheid
29-11-2005	Pre-HO	14213-01; Walstraat 37		316564	Conclusie rapport: 05039 Register Opmerking:

Beschikbare documenten per onderzoek

Bij de Omgevingsdiensten Overijssel zijn hierover geen digitale gegevens beschikbaar of (nog) niet ingevoerd.

Verontreinigende activiteiten

Bij de Omgevingsdiensten Overijssel zijn hierover geen digitale gegevens beschikbaar of (nog) niet ingevoerd.

Geconstateerde verontreinigingen

Bij de Omgevingsdiensten Overijssel zijn hierover geen digitale gegevens beschikbaar of (nog) niet ingevoerd.

Besluiten

Bij de Omgevingsdiensten Overijssel zijn hierover geen digitale gegevens beschikbaar of (nog) niet ingevoerd.

Beschikbare documenten per besluit

Bij de Omgevingsdiensten Overijssel zijn hierover geen digitale gegevens beschikbaar of (nog) niet ingevoerd.

Sanering

Bij de Omgevingsdiensten Overijssel zijn hierover geen digitale gegevens beschikbaar of (nog) niet ingevoerd.

Saneringscontouren

Bij de Omgevingsdiensten Overijssel zijn hierover geen digitale gegevens beschikbaar of (nog) niet ingevoerd.

Zorgmaatregelen

Bij de Omgevingsdiensten Overijssel zijn hierover geen digitale gegevens beschikbaar of (nog) niet ingevoerd.

Overige beschikbare documenten

Bij de Omgevingsdiensten Overijssel zijn hierover geen digitale gegevens beschikbaar of (nog) niet ingevoerd.

Locatie: 14233; Walstraat 10

Locatiennaam	14233; Walstraat 10
Adres	
Woonplaats	Deventer
Gemeente	Deventer
Locatiecode	AA015006108
Locatiecode bevoegd gezag Wbb	
Gegevensbeheerder	Omgevingsdienst IJsselland
Vervolgactie Wbb	
Statusverontreiniging op basis van onderzoeken	
Laatst uitgevoerd onderzoek	Pre-HO: 14233-01; Walstraat 10 29-11-2005

Uitgevoerde onderzoeken

De volgende bodemonderzoeken zijn bekend binnen deze locatie:

Datum	Type	Naam	Auteur	Opdrachtnummer	Conclusie overheid
29-11-2005	Pre-HO	14233-01; Walstraat 10		316584	Conclusie rapport: 05039 Register Opmerking:

Beschikbare documenten per onderzoek

Bij de Omgevingsdiensten Overijssel zijn hierover geen digitale gegevens beschikbaar of (nog) niet ingevoerd.

Verontreinigende activiteiten

Bij de Omgevingsdiensten Overijssel zijn hierover geen digitale gegevens beschikbaar of (nog) niet ingevoerd.

Geconstateerde verontreinigingen

Bij de Omgevingsdiensten Overijssel zijn hierover geen digitale gegevens beschikbaar of (nog) niet ingevoerd.

Besluiten

Bij de Omgevingsdiensten Overijssel zijn hierover geen digitale gegevens beschikbaar of (nog) niet ingevoerd.

Beschikbare documenten per besluit

Bij de Omgevingsdiensten Overijssel zijn hierover geen digitale gegevens beschikbaar of (nog) niet ingevoerd.

Sanering

Bij de Omgevingsdiensten Overijssel zijn hierover geen digitale gegevens beschikbaar of (nog) niet ingevoerd.

Saneringscontouren

Bij de Omgevingsdiensten Overijssel zijn hierover geen digitale gegevens beschikbaar of (nog) niet ingevoerd.

Zorgmaatregelen

Bij de Omgevingsdiensten Overijssel zijn hierover geen digitale gegevens beschikbaar of (nog) niet ingevoerd.

Overige beschikbare documenten

Bij de Omgevingsdiensten Overijssel zijn hierover geen digitale gegevens beschikbaar of (nog) niet ingevoerd.

Locatie: 12007; Brink 21

Locatienaam	12007; Brink 21
Adres	
Woonplaats	Deventer
Gemeente	Deventer
Locatiecode	AA015003946
Locatiecode bevoegd gezag Wbb	
Gegevensbeheerder	Omgevingsdienst IJsselland
Vervolgactie Wbb	
Statusverontreiniging op basis van onderzoeken	
Laatst uitgevoerd onderzoek	Pre-HO: 12007-01; Brink 21 29-11-2005

Uitgevoerde onderzoeken

De volgende bodemonderzoeken zijn bekend binnen deze locatie:

Datum	Type	Naam	Auteur	Opdrachtnummer	Conclusie overheid
29-11-2005	Pre-HO	12007-01; Brink 21		314358	Conclusie rapport: 05039 Register Opmerking:

Beschikbare documenten per onderzoek

Bij de Omgevingsdiensten Overijssel zijn hierover geen digitale gegevens beschikbaar of (nog) niet ingevoerd.

Verontreinigende activiteiten

Bij de Omgevingsdiensten Overijssel zijn hierover geen digitale gegevens beschikbaar of (nog) niet ingevoerd.

Geconstateerde verontreinigingen

Bij de Omgevingsdiensten Overijssel zijn hierover geen digitale gegevens beschikbaar of (nog) niet ingevoerd.

Besluiten

Bij de Omgevingsdiensten Overijssel zijn hierover geen digitale gegevens beschikbaar of (nog) niet ingevoerd.

Beschikbare documenten per besluit

Bij de Omgevingsdiensten Overijssel zijn hierover geen digitale gegevens beschikbaar of (nog) niet ingevoerd.

Sanering

Bij de Omgevingsdiensten Overijssel zijn hierover geen digitale gegevens beschikbaar of (nog) niet ingevoerd.

Saneringscontouren

Bij de Omgevingsdiensten Overijssel zijn hierover geen digitale gegevens beschikbaar of (nog) niet ingevoerd.

Zorgmaatregelen

Bij de Omgevingsdiensten Overijssel zijn hierover geen digitale gegevens beschikbaar of (nog) niet ingevoerd.

Overige beschikbare documenten

Bij de Omgevingsdiensten Overijssel zijn hierover geen digitale gegevens beschikbaar of (nog) niet ingevoerd.

Locatie: 11652; Bergstraat 4

Locatiennaam	11652; Bergstraat 4
Adres	
Woonplaats	Deventer
Gemeente	Deventer
Locatiecode	AA015003606
Locatiecode bevoegd gezag Wbb	
Gegevensbeheerder	Omgevingsdienst IJsselland
Vervolgactie Wbb	

Statusverontreiniging op basis van onderzoeken	
Laatst uitgevoerd onderzoek	Pre-HO: 11652-01; Bergstraat 4 29-11-2005

Uitgevoerde onderzoeken

De volgende bodemonderzoeken zijn bekend binnen deze locatie:

Datum	Type	Naam	Auteur	Opdrachtnummer	Conclusie overheid
29-11-2005	Pre-HO	11652-01; Bergstraat 4		314003	Conclusie rapport: 05039 Register Opmerking:

Beschikbare documenten per onderzoek

Bij de Omgevingsdiensten Overijssel zijn hierover geen digitale gegevens beschikbaar of (nog) niet ingevoerd.

Verontreinigende activiteiten

Activiteit	Start	Einde	Vervallen	Benoemd	Verontreinigd	Spoed	Voldoende onderzocht
smederij	onbekend	onbekend	Nee	onbekend	Onbekend	onbekend	Onbekend

Geconstateerde verontreinigingen

Bij de Omgevingsdiensten Overijssel zijn hierover geen digitale gegevens beschikbaar of (nog) niet ingevoerd.

Besluiten

Bij de Omgevingsdiensten Overijssel zijn hierover geen digitale gegevens beschikbaar of (nog) niet ingevoerd.

Beschikbare documenten per besluit

Bij de Omgevingsdiensten Overijssel zijn hierover geen digitale gegevens beschikbaar of (nog) niet ingevoerd.

Sanering

Bij de Omgevingsdiensten Overijssel zijn hierover geen digitale gegevens beschikbaar of (nog) niet ingevoerd.

Saneringscontouren

Bij de Omgevingsdiensten Overijssel zijn hierover geen digitale gegevens beschikbaar of (nog) niet ingevoerd.

Zorgmaatregelen

Bij de Omgevingsdiensten Overijssel zijn hierover geen digitale gegevens beschikbaar of (nog) niet ingevoerd.

Overige beschikbare documenten

Bij de Omgevingsdiensten Overijssel zijn hierover geen digitale gegevens beschikbaar of (nog) niet ingevoerd.

Locatie: 10970; Golstraat 20

Locatiennaam	10970; Golstraat 20
Adres	
Woonplaats	Deventer
Gemeente	Deventer
Locatiecode	AA015002957
Locatiecode bevoegd gezag Wbb	
Gegevensbeheerder	Omgevingsdienst IJsselland
Vervolgactie Wbb	
Statusverontreiniging op basis van onderzoeken	
Laatst uitgevoerd onderzoek	Pre-HO: 10970-01; Golstraat 20 29-11-2005

Uitgevoerde onderzoeken

De volgende bodemonderzoeken zijn bekend binnen deze locatie:

Datum	Type	Naam	Auteur	Opdrachtnummer	Conclusie overheid
29-11-2005	Pre-HO	10970-01; Golstraat 20		313321	Conclusie rapport: 05039 Register Opmerking:

Beschikbare documenten per onderzoek

Bij de Omgevingsdiensten Overijssel zijn hierover geen digitale gegevens beschikbaar of (nog) niet ingevoerd.

Verontreinigende activiteiten

Bij de Omgevingsdiensten Overijssel zijn hierover geen digitale gegevens beschikbaar of (nog) niet ingevoerd.

Geconstateerde verontreinigingen

Bij de Omgevingsdiensten Overijssel zijn hierover geen digitale gegevens beschikbaar of (nog) niet ingevoerd.

Besluiten

Bij de Omgevingsdiensten Overijssel zijn hierover geen digitale gegevens beschikbaar of (nog) niet ingevoerd.

Beschikbare documenten per besluit

Bij de Omgevingsdiensten Overijssel zijn hierover geen digitale gegevens beschikbaar of (nog) niet ingevoerd.

Sanering

Bij de Omgevingsdiensten Overijssel zijn hierover geen digitale gegevens beschikbaar of (nog) niet ingevoerd.

Saneringscontouren

Bij de Omgevingsdiensten Overijssel zijn hierover geen digitale gegevens beschikbaar of (nog) niet ingevoerd.

Zorgmaatregelen

Bij de Omgevingsdiensten Overijssel zijn hierover geen digitale gegevens beschikbaar of (nog) niet ingevoerd.

Overige beschikbare documenten

Bij de Omgevingsdiensten Overijssel zijn hierover geen digitale gegevens beschikbaar of (nog) niet ingevoerd.

Locatie: 14238; Walstraat 22

Locatiennaam	14238; Walstraat 22
Adres	
Woonplaats	Deventer
Gemeente	Deventer
Locatiecode	AA015006113
Locatiecode bevoegd gezag Wbb	
Gegevensbeheerder	Omgevingsdienst IJsselland
Vervolgactie Wbb	
Statusverontreiniging op basis van onderzoeken	
Laatst uitgevoerd onderzoek	Pre-HO: 14238-01; Walstraat 22 29-11-2005

Uitgevoerde onderzoeken

De volgende bodemonderzoeken zijn bekend binnen deze locatie:

Datum	Type	Naam	Auteur	Opdrachtnummer	Conclusie overheid
29-11-2005	Pre-HO	14238-01; Walstraat 22		316589	Conclusie rapport: 05039 Register Opmerking:

Beschikbare documenten per onderzoek

Bij de Omgevingsdiensten Overijssel zijn hierover geen digitale gegevens beschikbaar of (nog) niet ingevoerd.

Verontreinigende activiteiten

Activiteit	Start	Einde	Vervallen	Benoemd	Verontreinigd	Spoed	Voldoende onderzocht
smederij	onbekend	onbekend	Nee	onbekend	Onbekend	onbekend	Onbekend
opslag van alifatische koolwaterstoffen	onbekend	onbekend	Nee	onbekend	Onbekend	onbekend	Onbekend

Geconstateerde verontreinigingen

Bij de Omgevingsdiensten Overijssel zijn hierover geen digitale gegevens beschikbaar of (nog) niet ingevoerd.

Besluiten

Bij de Omgevingsdiensten Overijssel zijn hierover geen digitale gegevens beschikbaar of (nog) niet ingevoerd.

Beschikbare documenten per besluit

Bij de Omgevingsdiensten Overijssel zijn hierover geen digitale gegevens beschikbaar of (nog) niet ingevoerd.

Sanering

Bij de Omgevingsdiensten Overijssel zijn hierover geen digitale gegevens beschikbaar of (nog) niet ingevoerd.

Saneringscontouren

Bij de Omgevingsdiensten Overijssel zijn hierover geen digitale gegevens beschikbaar of (nog) niet ingevoerd.

Zorgmaatregelen

Bij de Omgevingsdiensten Overijssel zijn hierover geen digitale gegevens beschikbaar of (nog) niet ingevoerd.

Overige beschikbare documenten

Bij de Omgevingsdiensten Overijssel zijn hierover geen digitale gegevens beschikbaar of (nog) niet ingevoerd.

Locatie: 10969; Golstraat 16

Locatiennaam	10969; Golstraat 16
Adres	
Woonplaats	Deventer
Gemeente	Deventer
Locatiecode	AA015002956
Locatiecode bevoegd gezag Wbb	
Gegevensbeheerder	Omgevingsdienst IJsselland
Vervolgactie Wbb	
Statusverontreiniging op basis van onderzoeken	
Laatst uitgevoerd onderzoek	Pre-HO: 10969-01; Golstraat 16 29-11-2005

Uitgevoerde onderzoeken

De volgende bodemonderzoeken zijn bekend binnen deze locatie:

Datum	Type	Naam	Auteur	Opdrachtnummer	Conclusie overheid
29-11-2005	Pre-HO	10969-01; Golstraat 16		313320	Conclusie rapport: 05039 Register Opmerking:

Beschikbare documenten per onderzoek

Bij de Omgevingsdiensten Overijssel zijn hierover geen digitale gegevens beschikbaar of (nog) niet ingevoerd.

Verontreinigende activiteiten

Bij de Omgevingsdiensten Overijssel zijn hierover geen digitale gegevens beschikbaar of (nog) niet ingevoerd.

Geconstateerde verontreinigingen

Bij de Omgevingsdiensten Overijssel zijn hierover geen digitale gegevens beschikbaar of (nog) niet ingevoerd.

Besluiten

Bij de Omgevingsdiensten Overijssel zijn hierover geen digitale gegevens beschikbaar of (nog) niet ingevoerd.

Beschikbare documenten per besluit

Bij de Omgevingsdiensten Overijssel zijn hierover geen digitale gegevens beschikbaar of (nog) niet ingevoerd.

Sanering

Bij de Omgevingsdiensten Overijssel zijn hierover geen digitale gegevens beschikbaar of (nog) niet ingevoerd.

Saneringscontouren

Bij de Omgevingsdiensten Overijssel zijn hierover geen digitale gegevens beschikbaar of (nog) niet ingevoerd.

Zorgmaatregelen

Bij de Omgevingsdiensten Overijssel zijn hierover geen digitale gegevens beschikbaar of (nog) niet ingevoerd.

Overige beschikbare documenten

Bij de Omgevingsdiensten Overijssel zijn hierover geen digitale gegevens beschikbaar of (nog) niet ingevoerd.

Locatie: 11642; Bergstraat 3

Locatienaam	11642; Bergstraat 3
Adres	
Woonplaats	Deventer
Gemeente	Deventer
Locatiecode	AA015003596
Locatiecode bevoegd gezag Wbb	DE015003596
Gegevensbeheerder	Omgevingsdienst IJsselland
Vervolgactie Wbb	
Statusverontreiniging op basis van onderzoeken	
Laatst uitgevoerd onderzoek	Verkennd onderzoek NEN 5740: Verkennd bodem- en asbestonderzoek Bergstraat 3 te Deventer 12-06-2020

Uitgevoerde onderzoeken

De volgende bodemonderzoeken zijn bekend binnen deze locatie:

Datum	Type	Naam	Auteur	Opdrachtnummer	Conclusie overheid
12-06-	Verkennd	Verkennd bodem-	ANTEA GROUP	Z2020-00008650	

2020	onderzoek NEN 5740	en asbestonderzoek Bergstraat 3 te Deventer			
29-11-2005	Pre-HO	11642-01; Bergstraat 3		313993	Conclusie rapport: 05039 Register Opmerking:

Beschikbare documenten per onderzoek

Bij de Omgevingsdiensten Overijssel zijn hierover geen digitale gegevens beschikbaar of (nog) niet ingevoerd.

Verontreinigende activiteiten

Bij de Omgevingsdiensten Overijssel zijn hierover geen digitale gegevens beschikbaar of (nog) niet ingevoerd.

Geconstateerde verontreinigingen

Bij de Omgevingsdiensten Overijssel zijn hierover geen digitale gegevens beschikbaar of (nog) niet ingevoerd.

Besluiten

Bij de Omgevingsdiensten Overijssel zijn hierover geen digitale gegevens beschikbaar of (nog) niet ingevoerd.

Beschikbare documenten per besluit

Bij de Omgevingsdiensten Overijssel zijn hierover geen digitale gegevens beschikbaar of (nog) niet ingevoerd.

Sanering

Bij de Omgevingsdiensten Overijssel zijn hierover geen digitale gegevens beschikbaar of (nog) niet ingevoerd.

Saneringscontouren

Bij de Omgevingsdiensten Overijssel zijn hierover geen digitale gegevens beschikbaar of (nog) niet ingevoerd.

Zorgmaatregelen

Bij de Omgevingsdiensten Overijssel zijn hierover geen digitale gegevens beschikbaar of (nog) niet ingevoerd.

Overige beschikbare documenten

Bij de Omgevingsdiensten Overijssel zijn hierover geen digitale gegevens beschikbaar of (nog) niet ingevoerd.

Locatie: 12006; Brink 20

Locatiennaam	12006; Brink 20
Adres	
Woonplaats	Deventer

Gemeente	Deventer
Locatiecode	AA015003945
Locatiecode bevoegd gezag Wbb	
Gegevensbeheerder	Omgevingsdienst IJsselland
Vervolgactie Wbb	
Statusverontreiniging op basis van onderzoeken	
Laatst uitgevoerd onderzoek	Pre-HO: 12006-01; Brink 20 29-11-2005

Uitgevoerde onderzoeken

De volgende bodemonderzoeken zijn bekend binnen deze locatie:

Datum	Type	Naam	Auteur	Opdrachtnummer	Conclusie overheid
29-11-2005	Pre-HO	12006-01; Brink 20		314357	Conclusie rapport: 05039 Register Opmerking:

Beschikbare documenten per onderzoek

Bij de Omgevingsdiensten Overijssel zijn hierover geen digitale gegevens beschikbaar of (nog) niet ingevoerd.

Verontreinigende activiteiten

Activiteit	Start	Einde	Vervallen	Benoemd	Verontreinigd	Spoed	Voldoende onderzocht
brandstoftank (ondergronds)	onbekend	onbekend	Nee	onbekend	Onbekend	onbekend	Onbekend
benzinetank (ondergronds)	onbekend	onbekend	Nee	onbekend	Onbekend	onbekend	Onbekend
benzinetank (ondergronds)	onbekend	onbekend	Nee	onbekend	Onbekend	onbekend	Onbekend
stookolietank (bovengronds)	onbekend	onbekend	Nee	onbekend	Onbekend	onbekend	Onbekend

Geconstateerde verontreinigingen

Bij de Omgevingsdiensten Overijssel zijn hierover geen digitale gegevens beschikbaar of (nog) niet ingevoerd.

Besluiten

Bij de Omgevingsdiensten Overijssel zijn hierover geen digitale gegevens beschikbaar of (nog) niet ingevoerd.

Beschikbare documenten per besluit

Bij de Omgevingsdiensten Overijssel zijn hierover geen digitale gegevens beschikbaar of (nog) niet ingevoerd.

Sanering

Bij de Omgevingsdiensten Overijssel zijn hierover geen digitale gegevens beschikbaar of (nog) niet ingevoerd.

Saneringscontouren

Bij de Omgevingsdiensten Overijssel zijn hierover geen digitale gegevens beschikbaar of (nog) niet ingevoerd.

Zorgmaatregelen

Bij de Omgevingsdiensten Overijssel zijn hierover geen digitale gegevens beschikbaar of (nog) niet ingevoerd.

Overige beschikbare documenten

Bij de Omgevingsdiensten Overijssel zijn hierover geen digitale gegevens beschikbaar of (nog) niet ingevoerd.

Locatie: 10967; Golstraat 6

Locatiennaam	10967; Golstraat 6
Adres	
Woonplaats	Deventer
Gemeente	Deventer
Locatiecode	AA015002954
Locatiecode bevoegd gezag Wbb	
Gegevensbeheerder	Omgevingsdienst IJsselland
Vervolgactie Wbb	
Statusverontreiniging op basis van onderzoeken	
Laatst uitgevoerd onderzoek	Pre-HO: 10967-01; Golstraat 6 29-11-2005

Uitgevoerde onderzoeken

De volgende bodemonderzoeken zijn bekend binnen deze locatie:

Datum	Type	Naam	Auteur	Opdrachtnummer	Conclusie overheid
29-11-2005	Pre-HO	10967-01; Golstraat 6		313318	Conclusie rapport: 05039 Register Opmerking:

Beschikbare documenten per onderzoek

Bij de Omgevingsdiensten Overijssel zijn hierover geen digitale gegevens beschikbaar of (nog) niet ingevoerd.

Verontreinigende activiteiten

Bij de Omgevingsdiensten Overijssel zijn hierover geen digitale gegevens beschikbaar of (nog) niet ingevoerd.

Geconstateerde verontreinigingen

Bij de Omgevingsdiensten Overijssel zijn hierover geen digitale gegevens beschikbaar of (nog) niet ingevoerd.

Besluiten

Bij de Omgevingsdiensten Overijssel zijn hierover geen digitale gegevens beschikbaar of (nog) niet ingevoerd.

Beschikbare documenten per besluit

Bij de Omgevingsdiensten Overijssel zijn hierover geen digitale gegevens beschikbaar of (nog) niet ingevoerd.

Sanering

Bij de Omgevingsdiensten Overijssel zijn hierover geen digitale gegevens beschikbaar of (nog) niet ingevoerd.

Saneringscontouren

Bij de Omgevingsdiensten Overijssel zijn hierover geen digitale gegevens beschikbaar of (nog) niet ingevoerd.

Zorgmaatregelen

Bij de Omgevingsdiensten Overijssel zijn hierover geen digitale gegevens beschikbaar of (nog) niet ingevoerd.

Overige beschikbare documenten

Bij de Omgevingsdiensten Overijssel zijn hierover geen digitale gegevens beschikbaar of (nog) niet ingevoerd.

Locatie: Bergkerkplein 14 en Prinsenplaats 22-39 te Deventer

Locatiennaam	Bergkerkplein 14 en Prinsenplaats 22-39 te Deventer
Adres	Bergkerkplein 14
Woonplaats	Deventer
Gemeente	Deventer
Locatiecode	AA015007742
Locatiecode bevoegd gezag Wbb	OV015007742
Gegevensbeheerder	Omgevingsdienst IJsselland
Vervolgactie Wbb	
Statusverontreiniging op basis van onderzoeken	
Laatst uitgevoerd onderzoek	Meldingsformulier BUS saneringsplan: Melding Tijdelijk uitplaatsen BUS sanering 23-12-2021

Uitgevoerde onderzoeken

De volgende bodemonderzoeken zijn bekend binnen deze locatie:

Datum	Type	Naam	Auteur	Opdrachtnummer	Conclusie overheid
23-12-2021	Meldingsformulier BUS saneringsplan	Melding Tijdelijk uitplaatsen BUS sanering	ANTEA GROUP	Z2021-00014197	BUS-melding correct aangeleverd.
20-12-2021	Sanerings evaluatie	Evaluatie Tijdelijk uitplaatsen BUS sanering Bergkerkplein 14 en Prinsenplaats 22-39 te Deventer	ANTEA GROUP	Z2022-00012611	
12-11-2021	Verkennd en Asbest onderzoek	Verkennd bodemonderzoek	ANTEA GROUP	Z2021-00014197	

		Bergkerkplein 14 te Deventer			
--	--	------------------------------	--	--	--

Beschikbare documenten per onderzoek

Bij de Omgevingsdiensten Overijssel zijn hierover geen digitale gegevens beschikbaar of (nog) niet ingevoerd.

Verontreinigende activiteiten

Bij de Omgevingsdiensten Overijssel zijn hierover geen digitale gegevens beschikbaar of (nog) niet ingevoerd.

Geconstateerde verontreinigingen

Bij de Omgevingsdiensten Overijssel zijn hierover geen digitale gegevens beschikbaar of (nog) niet ingevoerd.

Besluiten

Datum	Besluit	Kenmerk	Status
31-01-2023	Instemmen uitgevoerde sanering	Z2022-00012611	Definitief
12-01-2022	BUS-melding correct aangeleverd	Z2021-00014197	Definitief

Beschikbare documenten per besluit

Bij de Omgevingsdiensten Overijssel zijn hierover geen digitale gegevens beschikbaar of (nog) niet ingevoerd.

Sanering

Bij de Omgevingsdiensten Overijssel zijn hierover geen digitale gegevens beschikbaar of (nog) niet ingevoerd.

Saneringscontouren

Bij de Omgevingsdiensten Overijssel zijn hierover geen digitale gegevens beschikbaar of (nog) niet ingevoerd.

Zorgmaatregelen

Bij de Omgevingsdiensten Overijssel zijn hierover geen digitale gegevens beschikbaar of (nog) niet ingevoerd.

Overige beschikbare documenten

Bij de Omgevingsdiensten Overijssel zijn hierover geen digitale gegevens beschikbaar of (nog) niet ingevoerd.

Locatie: 11647; Bergstraat 27

Locatiennaam	11647; Bergstraat 27
Adres	
Woonplaats	Deventer

Gemeente	Deventer
Locatiecode	AA015003601
Locatiecode bevoegd gezag Wbb	
Gegevensbeheerder	Omgevingsdienst IJsselland
Vervolgactie Wbb	
Statusverontreiniging op basis van onderzoeken	
Laatst uitgevoerd onderzoek	Pre-HO: 11647-01; Bergstraat 27 29-11-2005

Uitgevoerde onderzoeken

De volgende bodemonderzoeken zijn bekend binnen deze locatie:

Datum	Type	Naam	Auteur	Opdrachtnummer	Conclusie overheid
29-11-2005	Pre-HO	11647-01; Bergstraat 27		313998	Conclusie rapport: 05039 Register Opmerking:

Beschikbare documenten per onderzoek

Bij de Omgevingsdiensten Overijssel zijn hierover geen digitale gegevens beschikbaar of (nog) niet ingevoerd.

Verontreinigende activiteiten

Bij de Omgevingsdiensten Overijssel zijn hierover geen digitale gegevens beschikbaar of (nog) niet ingevoerd.

Geconstateerde verontreinigingen

Bij de Omgevingsdiensten Overijssel zijn hierover geen digitale gegevens beschikbaar of (nog) niet ingevoerd.

Besluiten

Bij de Omgevingsdiensten Overijssel zijn hierover geen digitale gegevens beschikbaar of (nog) niet ingevoerd.

Beschikbare documenten per besluit

Bij de Omgevingsdiensten Overijssel zijn hierover geen digitale gegevens beschikbaar of (nog) niet ingevoerd.

Sanering

Bij de Omgevingsdiensten Overijssel zijn hierover geen digitale gegevens beschikbaar of (nog) niet ingevoerd.

Saneringscontouren

Bij de Omgevingsdiensten Overijssel zijn hierover geen digitale gegevens beschikbaar of (nog) niet ingevoerd.

Zorgmaatregelen

Bij de Omgevingsdiensten Overijssel zijn hierover geen digitale gegevens beschikbaar of (nog) niet ingevoerd.

Overige beschikbare documenten

Bij de Omgevingsdiensten Overijssel zijn hierover geen digitale gegevens beschikbaar of (nog) niet ingevoerd.

Locatie: 11646; Bergstraat 25

Locatiennaam	11646; Bergstraat 25
Adres	
Woonplaats	Deventer
Gemeente	Deventer
Locatiecode	AA015003600
Locatiecode bevoegd gezag Wbb	
Gegevensbeheerder	Omgevingsdienst IJsselland
Vervolgactie Wbb	
Statusverontreiniging op basis van onderzoeken	
Laatst uitgevoerd onderzoek	Pre-HO: 11646-01; Bergstraat 25 29-11-2005

Uitgevoerde onderzoeken

De volgende bodemonderzoeken zijn bekend binnen deze locatie:

Datum	Type	Naam	Auteur	Opdrachtnummer	Conclusie overheid
29-11-2005	Pre-HO	11646-01; Bergstraat 25		313997	Conclusie rapport: 05039 Register Opmerking:

Beschikbare documenten per onderzoek

Bij de Omgevingsdiensten Overijssel zijn hierover geen digitale gegevens beschikbaar of (nog) niet ingevoerd.

Verontreinigende activiteiten

Activiteit	Start	Einde	Vervallen	Benoemd	Verontreinigd	Spoed	Voldoende onderzocht
papier- en kartonverpakkingsmiddelenfabriek	onbekend	onbekend	Nee	onbekend	Onbekend	onbekend	Onbekend
jutebewerking en -spinnerij	onbekend	onbekend	Nee	onbekend	Onbekend	onbekend	Onbekend

Geconstateerde verontreinigingen

Bij de Omgevingsdiensten Overijssel zijn hierover geen digitale gegevens beschikbaar of (nog) niet ingevoerd.

Besluiten

Bij de Omgevingsdiensten Overijssel zijn hierover geen digitale gegevens beschikbaar of (nog) niet ingevoerd.

Beschikbare documenten per besluit

Bij de Omgevingsdiensten Overijssel zijn hierover geen digitale gegevens beschikbaar of (nog) niet ingevoerd.

Sanering

Bij de Omgevingsdiensten Overijssel zijn hierover geen digitale gegevens beschikbaar of (nog) niet ingevoerd.

Saneringscontouren

Bij de Omgevingsdiensten Overijssel zijn hierover geen digitale gegevens beschikbaar of (nog) niet ingevoerd.

Zorgmaatregelen

Bij de Omgevingsdiensten Overijssel zijn hierover geen digitale gegevens beschikbaar of (nog) niet ingevoerd.

Overige beschikbare documenten

Bij de Omgevingsdiensten Overijssel zijn hierover geen digitale gegevens beschikbaar of (nog) niet ingevoerd.

Locatie: 11645; Bergstraat 19

Locatiennaam	11645; Bergstraat 19
Adres	
Woonplaats	Deventer
Gemeente	Deventer
Locatiecode	AA015003599
Locatiecode bevoegd gezag Wbb	
Gegevensbeheerder	Omgevingsdienst IJsselland
Vervolgactie Wbb	
Statusverontreiniging op basis van onderzoeken	
Laatst uitgevoerd onderzoek	Pre-HO: 11645-01; Bergstraat 19 29-11-2005

Uitgevoerde onderzoeken

De volgende bodemonderzoeken zijn bekend binnen deze locatie:

Datum	Type	Naam	Auteur	Opdrachtnummer	Conclusie overheid
29-11-2005	Pre-HO	11645-01; Bergstraat 19		313996	Conclusie rapport: 05039 Register Opmerking:

Beschikbare documenten per onderzoek

Bij de Omgevingsdiensten Overijssel zijn hierover geen digitale gegevens beschikbaar of (nog) niet ingevoerd.

Verontreinigende activiteiten

Bij de Omgevingsdiensten Overijssel zijn hierover geen digitale gegevens beschikbaar of (nog) niet ingevoerd.

Geconstateerde verontreinigingen

Bij de Omgevingsdiensten Overijssel zijn hierover geen digitale gegevens beschikbaar of (nog) niet ingevoerd.

Besluiten

Bij de Omgevingsdiensten Overijssel zijn hierover geen digitale gegevens beschikbaar of (nog) niet ingevoerd.

Beschikbare documenten per besluit

Bij de Omgevingsdiensten Overijssel zijn hierover geen digitale gegevens beschikbaar of (nog) niet ingevoerd.

Sanering

Bij de Omgevingsdiensten Overijssel zijn hierover geen digitale gegevens beschikbaar of (nog) niet ingevoerd.

Saneringscontouren

Bij de Omgevingsdiensten Overijssel zijn hierover geen digitale gegevens beschikbaar of (nog) niet ingevoerd.

Zorgmaatregelen

Bij de Omgevingsdiensten Overijssel zijn hierover geen digitale gegevens beschikbaar of (nog) niet ingevoerd.

Overige beschikbare documenten

Bij de Omgevingsdiensten Overijssel zijn hierover geen digitale gegevens beschikbaar of (nog) niet ingevoerd.

Locatie: 11308; Bergkerkplein 13

Locatiennaam	11308; Bergkerkplein 13
Adres	
Woonplaats	Deventer
Gemeente	Deventer
Locatiecode	AA015003274
Locatiecode bevoegd gezag Wbb	
Gegevensbeheerder	Omgevingsdienst IJsselland
Vervolgactie Wbb	
Statusverontreiniging op basis van onderzoeken	
Laatst uitgevoerd onderzoek	Pre-HO: 11308-01; Bergkerkplein 13 29-11-2005

Uitgevoerde onderzoeken

De volgende bodemonderzoeken zijn bekend binnen deze locatie:

Datum	Type	Naam	Auteur	Opdrachtnummer	Conclusie overheid
29-11-2005	Pre-HO	11308-01; Bergkerkplein 13		313659	Conclusie rapport: 05039 Register Opmerking:

Beschikbare documenten per onderzoek

Bij de Omgevingsdiensten Overijssel zijn hierover geen digitale gegevens beschikbaar of (nog) niet ingevoerd.

Verontreinigende activiteiten

Activiteit	Start	Einde	Vervallen	Benoemd	Verontreinigd	Spoed	Volgende onderzoek
loodgieterij	onbekend	onbekend	Nee	onbekend	Onbekend	onbekend	Onbekend
blikslagerij	onbekend	onbekend	Nee	onbekend	Onbekend	onbekend	Onbekend
smederij	onbekend	onbekend	Nee	onbekend	Onbekend	onbekend	Onbekend
koperslagerij	onbekend	onbekend	Nee	onbekend	Onbekend	onbekend	Onbekend

Geconstateerde verontreinigingen

Bij de Omgevingsdiensten Overijssel zijn hierover geen digitale gegevens beschikbaar of (nog) niet ingevoerd.

Besluiten

Bij de Omgevingsdiensten Overijssel zijn hierover geen digitale gegevens beschikbaar of (nog) niet ingevoerd.

Beschikbare documenten per besluit

Bij de Omgevingsdiensten Overijssel zijn hierover geen digitale gegevens beschikbaar of (nog) niet ingevoerd.

Sanering

Bij de Omgevingsdiensten Overijssel zijn hierover geen digitale gegevens beschikbaar of (nog) niet ingevoerd.

Saneringscontouren

Bij de Omgevingsdiensten Overijssel zijn hierover geen digitale gegevens beschikbaar of (nog) niet ingevoerd.

Zorgmaatregelen

Bij de Omgevingsdiensten Overijssel zijn hierover geen digitale gegevens beschikbaar of (nog) niet ingevoerd.

Overige beschikbare documenten

Bij de Omgevingsdiensten Overijssel zijn hierover geen digitale gegevens beschikbaar of (nog) niet ingevoerd.

Locatie: 11653; Bergstraat 12

Locatiennaam	11653; Bergstraat 12
Adres	
Woonplaats	Deventer
Gemeente	Deventer
Locatiecode	AA015003607
Locatiecode bevoegd gezag Wbb	
Gegevensbeheerder	Omgevingsdienst IJsselland

Vervolgactie Wbb	
Statusverontreiniging op basis van onderzoeken	
Laatst uitgevoerd onderzoek	Pre-HO: 11653-01; Bergstraat 12 29-11-2005

Uitgevoerde onderzoeken

De volgende bodemonderzoeken zijn bekend binnen deze locatie:

Datum	Type	Naam	Auteur	Opdrachtnummer	Conclusie overheid
29-11-2005	Pre-HO	11653-01; Bergstraat 12		314004	Conclusie rapport: 05039 Register Opmerking:

Beschikbare documenten per onderzoek

Bij de Omgevingsdiensten Overijssel zijn hierover geen digitale gegevens beschikbaar of (nog) niet ingevoerd.

Verontreinigende activiteiten

Activiteit	Start	Einde	Vervallen	Benoemd	Verontreinigd	Spoed	Voldoende onderzocht
staaldraadmatrassenfabriek	onbekend	onbekend	Nee	onbekend	Onbekend	onbekend	Onbekend

Geconstateerde verontreinigingen

Bij de Omgevingsdiensten Overijssel zijn hierover geen digitale gegevens beschikbaar of (nog) niet ingevoerd.

Besluiten

Bij de Omgevingsdiensten Overijssel zijn hierover geen digitale gegevens beschikbaar of (nog) niet ingevoerd.

Beschikbare documenten per besluit

Bij de Omgevingsdiensten Overijssel zijn hierover geen digitale gegevens beschikbaar of (nog) niet ingevoerd.

Sanering

Bij de Omgevingsdiensten Overijssel zijn hierover geen digitale gegevens beschikbaar of (nog) niet ingevoerd.

Saneringscontouren

Bij de Omgevingsdiensten Overijssel zijn hierover geen digitale gegevens beschikbaar of (nog) niet ingevoerd.

Zorgmaatregelen

Bij de Omgevingsdiensten Overijssel zijn hierover geen digitale gegevens beschikbaar of (nog) niet ingevoerd.

Overige beschikbare documenten

Bij de Omgevingsdiensten Overijssel zijn hierover geen digitale gegevens beschikbaar of (nog) niet ingevoerd.

Locatie: 12781; Roggestraat 12

Locatienaam	12781; Roggestraat 12
Adres	
Woonplaats	Deventer
Gemeente	Deventer
Locatiecode	AA015004693
Locatiecode bevoegd gezag Wbb	
Gegevensbeheerder	Omgevingsdienst IJsselland
Vervolgactie Wbb	
Statusverontreiniging op basis van onderzoeken	
Laatst uitgevoerd onderzoek	Pre-HO: 12781-01; Roggestraat 12 29-11-2005

Uitgevoerde onderzoeken

De volgende bodemonderzoeken zijn bekend binnen deze locatie:

Datum	Type	Naam	Auteur	Opdrachtnummer	Conclusie overheid
29-11-2005	Pre-HO	12781-01; Roggestraat 12		315132	Conclusie rapport: 05039 Register Opmerking:

Beschikbare documenten per onderzoek

Bij de Omgevingsdiensten Overijssel zijn hierover geen digitale gegevens beschikbaar of (nog) niet ingevoerd.

Verontreinigende activiteiten

Activiteit	Start	Einde	Vervallen	Benoemd	Verontreinigd	Spoed	Voldoende onderzocht
pluimveeslachterij	onbekend	onbekend	Nee	onbekend	Onbekend	onbekend	Onbekend
pluimveeslachterij	onbekend	onbekend	Nee	onbekend	Onbekend	onbekend	Onbekend

Geconstateerde verontreinigingen

Bij de Omgevingsdiensten Overijssel zijn hierover geen digitale gegevens beschikbaar of (nog) niet ingevoerd.

Besluiten

Bij de Omgevingsdiensten Overijssel zijn hierover geen digitale gegevens beschikbaar of (nog) niet ingevoerd.

Beschikbare documenten per besluit

Bij de Omgevingsdiensten Overijssel zijn hierover geen digitale gegevens beschikbaar of (nog) niet ingevoerd.

Sanering

Bij de Omgevingsdiensten Overijssel zijn hierover geen digitale gegevens beschikbaar of (nog) niet ingevoerd.

Saneringscontouren

Bij de Omgevingsdiensten Overijssel zijn hierover geen digitale gegevens beschikbaar of (nog) niet ingevoerd.

Zorgmaatregelen

Bij de Omgevingsdiensten Overijssel zijn hierover geen digitale gegevens beschikbaar of (nog) niet ingevoerd.

Overige beschikbare documenten

Bij de Omgevingsdiensten Overijssel zijn hierover geen digitale gegevens beschikbaar of (nog) niet ingevoerd.

Locatie: 12785; Roggestraat 28

Locatiennaam	12785; Roggestraat 28
Adres	
Woonplaats	Deventer
Gemeente	Deventer
Locatiecode	AA015004697
Locatiecode bevoegd gezag Wbb	
Gegevensbeheerder	Omgevingsdienst IJsselland
Vervolgactie Wbb	
Statusverontreiniging op basis van onderzoeken	
Laatst uitgevoerd onderzoek	Pre-HO: 12785-01; Roggestraat 28 29-11-2005

Uitgevoerde onderzoeken

De volgende bodemonderzoeken zijn bekend binnen deze locatie:

Datum	Type	Naam	Auteur	Opdrachtnummer	Conclusie overheid
29-11-2005	Pre-HO	12785-01; Roggestraat 28		315136	Conclusie rapport: 05039 Register Opmerking:

Beschikbare documenten per onderzoek

Bij de Omgevingsdiensten Overijssel zijn hierover geen digitale gegevens beschikbaar of (nog) niet ingevoerd.

Verontreinigende activiteiten

Activiteit	Start	Einde	Vervallen	Benoemd	Verontreinigd	Spoed	Voldoende onderzocht
opslag van alifatische koolwaterstoffen	onbekend	onbekend	Nee	onbekend	Onbekend	onbekend	Onbekend

Geconstateerde verontreinigingen

Bij de Omgevingsdiensten Overijssel zijn hierover geen digitale gegevens beschikbaar of (nog) niet ingevoerd.

Besluiten

Bij de Omgevingsdiensten Overijssel zijn hierover geen digitale gegevens beschikbaar of (nog) niet ingevoerd.

Beschikbare documenten per besluit

Bij de Omgevingsdiensten Overijssel zijn hierover geen digitale gegevens beschikbaar of (nog) niet ingevoerd.

Sanering

Bij de Omgevingsdiensten Overijssel zijn hierover geen digitale gegevens beschikbaar of (nog) niet ingevoerd.

Saneringscontouren

Bij de Omgevingsdiensten Overijssel zijn hierover geen digitale gegevens beschikbaar of (nog) niet ingevoerd.

Zorgmaatregelen

Bij de Omgevingsdiensten Overijssel zijn hierover geen digitale gegevens beschikbaar of (nog) niet ingevoerd.

Overige beschikbare documenten

Bij de Omgevingsdiensten Overijssel zijn hierover geen digitale gegevens beschikbaar of (nog) niet ingevoerd.

Locatie: 12784; Roggestraat 22

Locatienaam	12784; Roggestraat 22
Adres	
Woonplaats	Deventer
Gemeente	Deventer
Locatiecode	AA015004696
Locatiecode bevoegd gezag Wbb	
Gegevensbeheerder	Omgevingsdienst IJsselland
Vervolgactie Wbb	
Statusverontreiniging op basis van onderzoeken	
Laatst uitgevoerd onderzoek	Pre-HO: 12784-01; Roggestraat 22 29-11-2005

Uitgevoerde onderzoeken

De volgende bodemonderzoeken zijn bekend binnen deze locatie:

Datum	Type	Naam	Auteur	Opdrachtnummer	Conclusie overheid
29-11-2005	Pre-HO	12784-01; Roggestraat 22		315135	Conclusie rapport: 05039 Register Opmerking:

Beschikbare documenten per onderzoek

Bij de Omgevingsdiensten Overijssel zijn hierover geen digitale gegevens beschikbaar of (nog) niet ingevoerd.

Verontreinigende activiteiten

Activiteit	Start	Einde	Vervallen	Benoemd	Verontreinigd	Spoed	Voldoende onderzocht
slachthuis	onbekend	onbekend	Nee	onbekend	Onbekend	onbekend	Onbekend

Geconstateerde verontreinigingen

Bij de Omgevingsdiensten Overijssel zijn hierover geen digitale gegevens beschikbaar of (nog) niet ingevoerd.

Besluiten

Bij de Omgevingsdiensten Overijssel zijn hierover geen digitale gegevens beschikbaar of (nog) niet ingevoerd.

Beschikbare documenten per besluit

Bij de Omgevingsdiensten Overijssel zijn hierover geen digitale gegevens beschikbaar of (nog) niet ingevoerd.

Sanering

Bij de Omgevingsdiensten Overijssel zijn hierover geen digitale gegevens beschikbaar of (nog) niet ingevoerd.

Saneringscontouren

Bij de Omgevingsdiensten Overijssel zijn hierover geen digitale gegevens beschikbaar of (nog) niet ingevoerd.

Zorgmaatregelen

Bij de Omgevingsdiensten Overijssel zijn hierover geen digitale gegevens beschikbaar of (nog) niet ingevoerd.

Overige beschikbare documenten

Bij de Omgevingsdiensten Overijssel zijn hierover geen digitale gegevens beschikbaar of (nog) niet ingevoerd.

Locatie: 12783; Roggestraat 16

Locatiennaam	12783; Roggestraat 16
Adres	
Woonplaats	Deventer
Gemeente	Deventer
Locatiecode	AA015004695
Locatiecode bevoegd gezag Wbb	

Gegevensbeheerder	Omgevingsdienst IJsselland
Vervolgactie Wbb	
Statusverontreiniging op basis van onderzoeken	
Laatst uitgevoerd onderzoek	Pre-HO: 12783-01; Roggestraat 16 29-11-2005

Uitgevoerde onderzoeken

De volgende bodemonderzoeken zijn bekend binnen deze locatie:

Datum	Type	Naam	Auteur	Opdrachtnummer	Conclusie overheid
29-11-2005	Pre-HO	12783-01; Roggestraat 16		315134	Conclusie rapport: 05039 Register Opmerking:

Beschikbare documenten per onderzoek

Bij de Omgevingsdiensten Overijssel zijn hierover geen digitale gegevens beschikbaar of (nog) niet ingevoerd.

Verontreinigende activiteiten

Activiteit	Start	Einde	Vervallen	Benoemd	Verontreinigd	Spoed	Voldoende onderzocht
smederij	onbekend	onbekend	Nee	onbekend	Onbekend	onbekend	Onbekend
smederij	onbekend	onbekend	Nee	onbekend	Onbekend	onbekend	Onbekend
smederij	onbekend	onbekend	Nee	onbekend	Onbekend	onbekend	Onbekend

Geconstateerde verontreinigingen

Bij de Omgevingsdiensten Overijssel zijn hierover geen digitale gegevens beschikbaar of (nog) niet ingevoerd.

Besluiten

Bij de Omgevingsdiensten Overijssel zijn hierover geen digitale gegevens beschikbaar of (nog) niet ingevoerd.

Beschikbare documenten per besluit

Bij de Omgevingsdiensten Overijssel zijn hierover geen digitale gegevens beschikbaar of (nog) niet ingevoerd.

Sanering

Bij de Omgevingsdiensten Overijssel zijn hierover geen digitale gegevens beschikbaar of (nog) niet ingevoerd.

Saneringscontouren

Bij de Omgevingsdiensten Overijssel zijn hierover geen digitale gegevens beschikbaar of (nog) niet ingevoerd.

Zorgmaatregelen

Bij de Omgevingsdiensten Overijssel zijn hierover geen digitale gegevens beschikbaar of (nog) niet ingevoerd.

Overige beschikbare documenten

Bij de Omgevingsdiensten Overijssel zijn hierover geen digitale gegevens beschikbaar of (nog) niet ingevoerd.

Locatie: 12782; Roggestraat 14

Locatiennaam	12782; Roggestraat 14
Adres	
Woonplaats	Deventer
Gemeente	Deventer
Locatiecode	AA015004694
Locatiecode bevoegd gezag Wbb	
Gegevensbeheerder	Omgevingsdienst IJsselland
Vervolgactie Wbb	
Statusverontreiniging op basis van onderzoeken	
Laatst uitgevoerd onderzoek	Pre-HO: 12782-01; Roggestraat 14 29-11-2005

Uitgevoerde onderzoeken

De volgende bodemonderzoeken zijn bekend binnen deze locatie:

Datum	Type	Naam	Auteur	Opdrachtnummer	Conclusie overheid
29-11-2005	Pre-HO	12782-01; Roggestraat 14		315133	Conclusie rapport: 05039 Register Opmerking:

Beschikbare documenten per onderzoek

Bij de Omgevingsdiensten Overijssel zijn hierover geen digitale gegevens beschikbaar of (nog) niet ingevoerd.

Verontreinigende activiteiten

Activiteit	Start	Einde	Vervallen	Benoemd	Verontreinigd	Spoed	Voldoende onderzocht
slachthuis	onbekend	onbekend	Nee	onbekend	Onbekend	onbekend	Onbekend

Geconstateerde verontreinigingen

Bij de Omgevingsdiensten Overijssel zijn hierover geen digitale gegevens beschikbaar of (nog) niet ingevoerd.

Besluiten

Bij de Omgevingsdiensten Overijssel zijn hierover geen digitale gegevens beschikbaar of (nog) niet ingevoerd.

Beschikbare documenten per besluit

Bij de Omgevingsdiensten Overijssel zijn hierover geen digitale gegevens beschikbaar of (nog) niet ingevoerd.

Sanering

Bij de Omgevingsdiensten Overijssel zijn hierover geen digitale gegevens beschikbaar of (nog) niet ingevoerd.

Saneringscontouren

Bij de Omgevingsdiensten Overijssel zijn hierover geen digitale gegevens beschikbaar of (nog) niet ingevoerd.

Zorgmaatregelen

Bij de Omgevingsdiensten Overijssel zijn hierover geen digitale gegevens beschikbaar of (nog) niet ingevoerd.

Overige beschikbare documenten

Bij de Omgevingsdiensten Overijssel zijn hierover geen digitale gegevens beschikbaar of (nog) niet ingevoerd.

Locatie: 11644; Bergstraat 13

Locatiennaam	11644; Bergstraat 13
Adres	
Woonplaats	Deventer
Gemeente	Deventer
Locatiecode	AA015003598
Locatiecode bevoegd gezag Wbb	
Gegevensbeheerder	Omgevingsdienst IJsselland
Vervolgactie Wbb	
Statusverontreiniging op basis van onderzoeken	
Laatst uitgevoerd onderzoek	Pre-HO: 11644-01; Bergstraat 13 29-11-2005

Uitgevoerde onderzoeken

De volgende bodemonderzoeken zijn bekend binnen deze locatie:

Datum	Type	Naam	Auteur	Opdrachtnummer	Conclusie overheid
29-11-2005	Pre-HO	11644-01; Bergstraat 13		313995	Conclusie rapport: 05039 Register Opmerking:

Beschikbare documenten per onderzoek

Bij de Omgevingsdiensten Overijssel zijn hierover geen digitale gegevens beschikbaar of (nog) niet ingevoerd.

Verontreinigende activiteiten

Activiteit	Start	Einde	Vervallen	Benoemd	Verontreinigd	Spoed	Voldoende onderzocht
timmerwerkplaats	onbekend	onbekend	Nee	onbekend	Onbekend	onbekend	Onbekend
timmerwerkplaats	onbekend	onbekend	Nee	onbekend	Onbekend	onbekend	Onbekend
autoreparatiebedrijf	onbekend	onbekend	Nee	onbekend	Onbekend	onbekend	Onbekend

autoreparatiebedrijf	onbekend	onbekend	Nee	onbekend	Onbekend	onbekend	Onbekend
----------------------	----------	----------	-----	----------	----------	----------	----------

Geconstateerde verontreinigingen

Bij de Omgevingsdiensten Overijssel zijn hierover geen digitale gegevens beschikbaar of (nog) niet ingevoerd.

Besluiten

Bij de Omgevingsdiensten Overijssel zijn hierover geen digitale gegevens beschikbaar of (nog) niet ingevoerd.

Beschikbare documenten per besluit

Bij de Omgevingsdiensten Overijssel zijn hierover geen digitale gegevens beschikbaar of (nog) niet ingevoerd.

Sanering

Bij de Omgevingsdiensten Overijssel zijn hierover geen digitale gegevens beschikbaar of (nog) niet ingevoerd.

Saneringscontouren

Bij de Omgevingsdiensten Overijssel zijn hierover geen digitale gegevens beschikbaar of (nog) niet ingevoerd.

Zorgmaatregelen

Bij de Omgevingsdiensten Overijssel zijn hierover geen digitale gegevens beschikbaar of (nog) niet ingevoerd.

Overige beschikbare documenten

Bij de Omgevingsdiensten Overijssel zijn hierover geen digitale gegevens beschikbaar of (nog) niet ingevoerd.

Locatie: 11643; Bergstraat 9

Locatiennaam	11643; Bergstraat 9
Adres	
Woonplaats	Deventer
Gemeente	Deventer
Locatiecode	AA015003597
Locatiecode bevoegd gezag Wbb	
Gegevensbeheerder	Omgevingsdienst IJsselland
Vervolgactie Wbb	
Statusverontreiniging op basis van onderzoeken	
Laatst uitgevoerd onderzoek	Pre-HO: 11643-01; Bergstraat 9 29-11-2005

Uitgevoerde onderzoeken

De volgende bodemonderzoeken zijn bekend binnen deze locatie:

Datum	Type	Naam	Auteur	Opdrachtnummer	Conclusie overheid
29-11-2005	Pre-HO	11643-01; Bergstraat 9		313994	Conclusie rapport: 05039 Register Opmerking:

Beschikbare documenten per onderzoek

Bij de Omgevingsdiensten Overijssel zijn hierover geen digitale gegevens beschikbaar of (nog) niet ingevoerd.

Verontreinigende activiteiten

Activiteit	Start	Einde	Vervallen	Benoemd	Verontreinigd	Spoed	Voldoende onderzocht
timmerwerkplaats	onbekend	onbekend	Nee	onbekend	Onbekend	onbekend	Onbekend
smederij	onbekend	onbekend	Nee	onbekend	Onbekend	onbekend	Onbekend
smederij	onbekend	onbekend	Nee	onbekend	Onbekend	onbekend	Onbekend

Geconstateerde verontreinigingen

Bij de Omgevingsdiensten Overijssel zijn hierover geen digitale gegevens beschikbaar of (nog) niet ingevoerd.

Besluiten

Bij de Omgevingsdiensten Overijssel zijn hierover geen digitale gegevens beschikbaar of (nog) niet ingevoerd.

Beschikbare documenten per besluit

Bij de Omgevingsdiensten Overijssel zijn hierover geen digitale gegevens beschikbaar of (nog) niet ingevoerd.

Sanering

Bij de Omgevingsdiensten Overijssel zijn hierover geen digitale gegevens beschikbaar of (nog) niet ingevoerd.

Saneringscontouren

Bij de Omgevingsdiensten Overijssel zijn hierover geen digitale gegevens beschikbaar of (nog) niet ingevoerd.

Zorgmaatregelen

Bij de Omgevingsdiensten Overijssel zijn hierover geen digitale gegevens beschikbaar of (nog) niet ingevoerd.

Overige beschikbare documenten

Bij de Omgevingsdiensten Overijssel zijn hierover geen digitale gegevens beschikbaar of (nog) niet ingevoerd.

Locatie: 12779; Roggestraat 8

Locatiennaam	12779; Roggestraat 8
Adres	
Woonplaats	Deventer
Gemeente	Deventer
Locatiecode	AA015004691
Locatiecode bevoegd gezag Wbb	
Gegevensbeheerder	Omgevingsdienst IJsselland
Vervolgactie Wbb	
Statusverontreiniging op basis van onderzoeken	
Laatst uitgevoerd onderzoek	Pre-HO: 12779-01; Roggestraat 8 29-11-2005

Uitgevoerde onderzoeken

De volgende bodemonderzoeken zijn bekend binnen deze locatie:

Datum	Type	Naam	Auteur	Opdrachtnummer	Conclusie overheid
29-11-2005	Pre-HO	12779-01; Roggestraat 8		315130	Conclusie rapport: 05039 Register Opmerking:

Beschikbare documenten per onderzoek

Bij de Omgevingsdiensten Overijssel zijn hierover geen digitale gegevens beschikbaar of (nog) niet ingevoerd.

Verontreinigende activiteiten

Activiteit	Start	Einde	Vervallen	Benoemd	Verontreinigd	Spoed	Voldoende onderzocht
opslag van alifatische koolwaterstoffen	onbekend	onbekend	Nee	onbekend	Onbekend	onbekend	Onbekend

Geconstateerde verontreinigingen

Bij de Omgevingsdiensten Overijssel zijn hierover geen digitale gegevens beschikbaar of (nog) niet ingevoerd.

Besluiten

Bij de Omgevingsdiensten Overijssel zijn hierover geen digitale gegevens beschikbaar of (nog) niet ingevoerd.

Beschikbare documenten per besluit

Bij de Omgevingsdiensten Overijssel zijn hierover geen digitale gegevens beschikbaar of (nog) niet ingevoerd.

Sanering

Bij de Omgevingsdiensten Overijssel zijn hierover geen digitale gegevens beschikbaar of (nog) niet ingevoerd.

Saneringscontouren

Bij de Omgevingsdiensten Overijssel zijn hierover geen digitale gegevens beschikbaar of (nog) niet ingevoerd.

Zorgmaatregelen

Bij de Omgevingsdiensten Overijssel zijn hierover geen digitale gegevens beschikbaar of (nog) niet ingevoerd.

Overige beschikbare documenten

Bij de Omgevingsdiensten Overijssel zijn hierover geen digitale gegevens beschikbaar of (nog) niet ingevoerd.

Locatie: 12780; Roggestraat 10

Locatiennaam	12780; Roggestraat 10
Adres	
Woonplaats	Deventer
Gemeente	Deventer
Locatiecode	AA015004692
Locatiecode bevoegd gezag Wbb	
Gegevensbeheerder	Omgevingsdienst IJsselland
Vervolgactie Wbb	
Statusverontreiniging op basis van onderzoeken	
Laatst uitgevoerd onderzoek	Pre-HO: 12780-01; Roggestraat 10 29-11-2005

Uitgevoerde onderzoeken

De volgende bodemonderzoeken zijn bekend binnen deze locatie:

Datum	Type	Naam	Auteur	Opdrachtnummer	Conclusie overheid
29-11-2005	Pre-HO	12780-01; Roggestraat 10		315131	Conclusie rapport: 05039 Register Opmerking:

Beschikbare documenten per onderzoek

Bij de Omgevingsdiensten Overijssel zijn hierover geen digitale gegevens beschikbaar of (nog) niet ingevoerd.

Verontreinigende activiteiten

Activiteit	Start	Einde	Vervallen	Benoemd	Verontreinigd	Spoed	Voldoende onderzocht
slachthuis	onbekend	onbekend	Nee	onbekend	Onbekend	onbekend	Onbekend

Geconstateerde verontreinigingen

Bij de Omgevingsdiensten Overijssel zijn hierover geen digitale gegevens beschikbaar of (nog) niet ingevoerd.

Besluiten

Bij de Omgevingsdiensten Overijssel zijn hierover geen digitale gegevens beschikbaar of (nog) niet ingevoerd.

Beschikbare documenten per besluit

Bij de Omgevingsdiensten Overijssel zijn hierover geen digitale gegevens beschikbaar of (nog) niet ingevoerd.

Sanering

Bij de Omgevingsdiensten Overijssel zijn hierover geen digitale gegevens beschikbaar of (nog) niet ingevoerd.

Saneringscontouren

Bij de Omgevingsdiensten Overijssel zijn hierover geen digitale gegevens beschikbaar of (nog) niet ingevoerd.

Zorgmaatregelen

Bij de Omgevingsdiensten Overijssel zijn hierover geen digitale gegevens beschikbaar of (nog) niet ingevoerd.

Overige beschikbare documenten

Bij de Omgevingsdiensten Overijssel zijn hierover geen digitale gegevens beschikbaar of (nog) niet ingevoerd.

Locatie: 14244; Walstraat 64

Locatiennaam	14244; Walstraat 64
Adres	
Woonplaats	Deventer
Gemeente	Deventer
Locatiecode	AA015006119
Locatiecode bevoegd gezag Wbb	
Gegevensbeheerder	Omgevingsdienst IJsselland
Vervolgactie Wbb	
Statusverontreiniging op basis van onderzoeken	
Laatst uitgevoerd onderzoek	Pre-HO: 14244-01; Walstraat 64 29-11-2005

Uitgevoerde onderzoeken

De volgende bodemonderzoeken zijn bekend binnen deze locatie:

Datum	Type	Naam	Auteur	Opdrachtnummer	Conclusie overheid
29-11-2005	Pre-HO	14244-01; Walstraat 64		316595	Conclusie rapport: 05039 Register Opmerking:

Beschikbare documenten per onderzoek

Bij de Omgevingsdiensten Overijssel zijn hierover geen digitale gegevens beschikbaar of (nog) niet ingevoerd.

Verontreinigende activiteiten

Activiteit	Start	Einde	Vervallen	Benoemd	Verontreinigd	Spoed	Voldoende onderzocht
rubberfabriek	onbekend	onbekend	Nee	onbekend	Onbekend	onbekend	Onbekend
moffelinrichting	onbekend	onbekend	Nee	onbekend	Onbekend	onbekend	Onbekend
moffelinrichting	onbekend	onbekend	Nee	onbekend	Onbekend	onbekend	Onbekend
capsulenfabriek	onbekend	onbekend	Nee	onbekend	Onbekend	onbekend	Onbekend
capsulenfabriek	onbekend	onbekend	Nee	onbekend	Onbekend	onbekend	Onbekend
capsulenfabriek	onbekend	onbekend	Nee	onbekend	Onbekend	onbekend	Onbekend
smederij	onbekend	onbekend	Nee	onbekend	Onbekend	onbekend	Onbekend

Geconstateerde verontreinigingen

Bij de Omgevingsdiensten Overijssel zijn hierover geen digitale gegevens beschikbaar of (nog) niet ingevoerd.

Besluiten

Bij de Omgevingsdiensten Overijssel zijn hierover geen digitale gegevens beschikbaar of (nog) niet ingevoerd.

Beschikbare documenten per besluit

Bij de Omgevingsdiensten Overijssel zijn hierover geen digitale gegevens beschikbaar of (nog) niet ingevoerd.

Sanering

Bij de Omgevingsdiensten Overijssel zijn hierover geen digitale gegevens beschikbaar of (nog) niet ingevoerd.

Saneringscontouren

Bij de Omgevingsdiensten Overijssel zijn hierover geen digitale gegevens beschikbaar of (nog) niet ingevoerd.

Zorgmaatregelen

Bij de Omgevingsdiensten Overijssel zijn hierover geen digitale gegevens beschikbaar of (nog) niet ingevoerd.

Overige beschikbare documenten

Bij de Omgevingsdiensten Overijssel zijn hierover geen digitale gegevens beschikbaar of (nog) niet ingevoerd.

Locatie: 12775; Roggestraat 39

Locatiennaam	12775; Roggestraat 39
Adres	
Woonplaats	Deventer
Gemeente	Deventer

Locatiecode	AA015004687
Locatiecode bevoegd gezag Wbb	
Gegevensbeheerder	Omgevingsdienst IJsselland
Vervolgactie Wbb	
Statusverontreiniging op basis van onderzoeken	
Laatst uitgevoerd onderzoek	Pre-HO: 12775-01; Roggestraat 39 29-11-2005

Uitgevoerde onderzoeken

De volgende bodemonderzoeken zijn bekend binnen deze locatie:

Datum	Type	Naam	Auteur	Opdrachtnummer	Conclusie overheid
29-11-2005	Pre-HO	12775-01; Roggestraat 39		315126	Conclusie rapport: 05039 Register Opmerking:

Beschikbare documenten per onderzoek

Bij de Omgevingsdiensten Overijssel zijn hierover geen digitale gegevens beschikbaar of (nog) niet ingevoerd.

Verontreinigende activiteiten

Activiteit	Start	Einde	Vervallen	Benoemd	Verontreinigd	Spoed	Voldoende onderzocht
kuiperij	onbekend	onbekend	Nee	onbekend	Onbekend	onbekend	Onbekend
kuiperij	onbekend	onbekend	Nee	onbekend	Onbekend	onbekend	Onbekend

Geconstateerde verontreinigingen

Bij de Omgevingsdiensten Overijssel zijn hierover geen digitale gegevens beschikbaar of (nog) niet ingevoerd.

Besluiten

Bij de Omgevingsdiensten Overijssel zijn hierover geen digitale gegevens beschikbaar of (nog) niet ingevoerd.

Beschikbare documenten per besluit

Bij de Omgevingsdiensten Overijssel zijn hierover geen digitale gegevens beschikbaar of (nog) niet ingevoerd.

Sanering

Bij de Omgevingsdiensten Overijssel zijn hierover geen digitale gegevens beschikbaar of (nog) niet ingevoerd.

Saneringscontouren

Bij de Omgevingsdiensten Overijssel zijn hierover geen digitale gegevens beschikbaar of (nog) niet ingevoerd.

Zorgmaatregelen

Bij de Omgevingsdiensten Overijssel zijn hierover geen digitale gegevens beschikbaar of (nog) niet ingevoerd.

Overige beschikbare documenten

Bij de Omgevingsdiensten Overijssel zijn hierover geen digitale gegevens beschikbaar of (nog) niet ingevoerd.

Locatie: 12776; Roggestraat 41

Locatiennaam	12776; Roggestraat 41
Adres	
Woonplaats	Deventer
Gemeente	Deventer
Locatiecode	AA015004688
Locatiecode bevoegd gezag Wbb	
Gegevensbeheerder	Omgevingsdienst IJsselland
Vervolgactie Wbb	
Statusverontreiniging op basis van onderzoeken	
Laatst uitgevoerd onderzoek	Pre-HO: 12776-01; Roggestraat 41 29-11-2005

Uitgevoerde onderzoeken

De volgende bodemonderzoeken zijn bekend binnen deze locatie:

Datum	Type	Naam	Auteur	Opdrachtnummer	Conclusie overheid
29-11-2005	Pre-HO	12776-01; Roggestraat 41		315127	Conclusie rapport: 05039 Register Opmerking:

Beschikbare documenten per onderzoek

Bij de Omgevingsdiensten Overijssel zijn hierover geen digitale gegevens beschikbaar of (nog) niet ingevoerd.

Verontreinigende activiteiten

Bij de Omgevingsdiensten Overijssel zijn hierover geen digitale gegevens beschikbaar of (nog) niet ingevoerd.

Geconstateerde verontreinigingen

Bij de Omgevingsdiensten Overijssel zijn hierover geen digitale gegevens beschikbaar of (nog) niet ingevoerd.

Besluiten

Bij de Omgevingsdiensten Overijssel zijn hierover geen digitale gegevens beschikbaar of (nog) niet ingevoerd.

Beschikbare documenten per besluit

Bij de Omgevingsdiensten Overijssel zijn hierover geen digitale gegevens beschikbaar of (nog) niet ingevoerd.

Sanering

Bij de Omgevingsdiensten Overijssel zijn hierover geen digitale gegevens beschikbaar of (nog) niet ingevoerd.

Saneringscontouren

Bij de Omgevingsdiensten Overijssel zijn hierover geen digitale gegevens beschikbaar of (nog) niet ingevoerd.

Zorgmaatregelen

Bij de Omgevingsdiensten Overijssel zijn hierover geen digitale gegevens beschikbaar of (nog) niet ingevoerd.

Overige beschikbare documenten

Bij de Omgevingsdiensten Overijssel zijn hierover geen digitale gegevens beschikbaar of (nog) niet ingevoerd.

Locatie: 12778; Roggestraat 2

Locatiennaam	12778; Roggestraat 2
Adres	
Woonplaats	Deventer
Gemeente	Deventer
Locatiecode	AA015004690
Locatiecode bevoegd gezag Wbb	
Gegevensbeheerder	Omgevingsdienst IJsselland
Vervolgactie Wbb	
Statusverontreiniging op basis van onderzoeken	
Laatst uitgevoerd onderzoek	Pre-HO: 12778-01; Roggestraat 2 29-11-2005

Uitgevoerde onderzoeken

De volgende bodemonderzoeken zijn bekend binnen deze locatie:

Datum	Type	Naam	Auteur	Opdrachtnummer	Conclusie overheid
29-11-2005	Pre-HO	12778-01; Roggestraat 2		315129	Conclusie rapport: 05039 Register Opmerking:

Beschikbare documenten per onderzoek

Bij de Omgevingsdiensten Overijssel zijn hierover geen digitale gegevens beschikbaar of (nog) niet ingevoerd.

Verontreinigende activiteiten

Activiteit	Start	Einde	Vervallen	Benoemd	Verontreinigd	Spoed	Voldoende onderzocht
timmerfabriek	onbekend	onbekend	Nee	onbekend	Onbekend	onbekend	Onbekend

Geconstateerde verontreinigingen

Bij de Omgevingsdiensten Overijssel zijn hierover geen digitale gegevens beschikbaar of (nog) niet ingevoerd.

Besluiten

Bij de Omgevingsdiensten Overijssel zijn hierover geen digitale gegevens beschikbaar of (nog) niet ingevoerd.

Beschikbare documenten per besluit

Bij de Omgevingsdiensten Overijssel zijn hierover geen digitale gegevens beschikbaar of (nog) niet ingevoerd.

Sanering

Bij de Omgevingsdiensten Overijssel zijn hierover geen digitale gegevens beschikbaar of (nog) niet ingevoerd.

Saneringscontouren

Bij de Omgevingsdiensten Overijssel zijn hierover geen digitale gegevens beschikbaar of (nog) niet ingevoerd.

Zorgmaatregelen

Bij de Omgevingsdiensten Overijssel zijn hierover geen digitale gegevens beschikbaar of (nog) niet ingevoerd.

Overige beschikbare documenten

Bij de Omgevingsdiensten Overijssel zijn hierover geen digitale gegevens beschikbaar of (nog) niet ingevoerd.

Locatie: 12777; Roggestraat 55

Locatiennaam	12777; Roggestraat 55
Adres	
Woonplaats	Deventer
Gemeente	Deventer
Locatiecode	AA015004689
Locatiecode bevoegd gezag Wbb	
Gegevensbeheerder	Omgevingsdienst IJsselland
Vervolgactie Wbb	
Statusverontreiniging op basis van onderzoeken	
Laatst uitgevoerd onderzoek	Pre-HO: 12777-01; Roggestraat 55 29-11-2005

Uitgevoerde onderzoeken

De volgende bodemonderzoeken zijn bekend binnen deze locatie:

Datum	Type	Naam	Auteur	Opdrachtnummer	Conclusie overheid
29-11-2005	Pre-HO	12777-01; Roggestraat 55		315128	Conclusie rapport: 05039 Register Opmerking:

Beschikbare documenten per onderzoek

Bij de Omgevingsdiensten Overijssel zijn hierover geen digitale gegevens beschikbaar of (nog) niet ingevoerd.

Verontreinigende activiteiten

Activiteit	Start	Einde	Vervallen	Benoemd	Verontreinigd	Spoed	Voldoende onderzocht
slachthuis	onbekend	onbekend	Nee	onbekend	Onbekend	onbekend	Onbekend
slachthuis	onbekend	onbekend	Nee	onbekend	Onbekend	onbekend	Onbekend

Geconstateerde verontreinigingen

Bij de Omgevingsdiensten Overijssel zijn hierover geen digitale gegevens beschikbaar of (nog) niet ingevoerd.

Besluiten

Bij de Omgevingsdiensten Overijssel zijn hierover geen digitale gegevens beschikbaar of (nog) niet ingevoerd.

Beschikbare documenten per besluit

Bij de Omgevingsdiensten Overijssel zijn hierover geen digitale gegevens beschikbaar of (nog) niet ingevoerd.

Sanering

Bij de Omgevingsdiensten Overijssel zijn hierover geen digitale gegevens beschikbaar of (nog) niet ingevoerd.

Saneringscontouren

Bij de Omgevingsdiensten Overijssel zijn hierover geen digitale gegevens beschikbaar of (nog) niet ingevoerd.

Zorgmaatregelen

Bij de Omgevingsdiensten Overijssel zijn hierover geen digitale gegevens beschikbaar of (nog) niet ingevoerd.

Overige beschikbare documenten

Bij de Omgevingsdiensten Overijssel zijn hierover geen digitale gegevens beschikbaar of (nog) niet ingevoerd.

Locatie: 14230; Walstraat 135

Locatiennaam	14230; Walstraat 135
Adres	
Woonplaats	Deventer
Gemeente	Deventer
Locatiecode	AA015006105

Locatiecode bevoegd gezag Wbb	
Gegevensbeheerder	Omgevingsdienst IJsselland
Vervolgactie Wbb	
Statusverontreiniging op basis van onderzoeken	
Laatst uitgevoerd onderzoek	Historisch onderzoek: 14230-02; WALSTRAAT 135 21-05-2010

Uitgevoerde onderzoeken

De volgende bodemonderzoeken zijn bekend binnen deze locatie:

Datum	Type	Naam	Auteur	Opdrachtnummer	Conclusie overheid
21-05-2010	Historisch onderzoek	14230-02; WALSTRAAT 135	CSO	320189	Status o.b.v. onderzoek: Potentieel Ernstig Algemene conclusie: Potentieel ernstig, niet spoedeisend Vervolg onderzoek: UITVOEREN OO Conclusie rapport: TEXTIELVERVERIJ BEVESTIGD, GEEN BODEMONDERZOEKEN AANGETROFFEN DAAROM UITVOEREN OO
29-11-2005	Pre-HO	14230-01; Walstraat 135		316581	Conclusie rapport: 05039 Register Opmerking:

Beschikbare documenten per onderzoek

Bij de Omgevingsdiensten Overijssel zijn hierover geen digitale gegevens beschikbaar of (nog) niet ingevoerd.

Verontreinigende activiteiten

Activiteit	Start	Einde	Vervallen	Benoemd	Verontreinigd	Spoed	Voldoende onderzocht
textielververij	1874	onbekend	Nee	Ja	Onbekend	onbekend	Nee

Geconstateerde verontreinigingen

Bij de Omgevingsdiensten Overijssel zijn hierover geen digitale gegevens beschikbaar of (nog) niet ingevoerd.

Besluiten

Bij de Omgevingsdiensten Overijssel zijn hierover geen digitale gegevens beschikbaar of (nog) niet ingevoerd.

Beschikbare documenten per besluit

Bij de Omgevingsdiensten Overijssel zijn hierover geen digitale gegevens beschikbaar of (nog) niet ingevoerd.

Sanering

Bij de Omgevingsdiensten Overijssel zijn hierover geen digitale gegevens beschikbaar of (nog) niet ingevoerd.

Saneringscontouren

Bij de Omgevingsdiensten Overijssel zijn hierover geen digitale gegevens beschikbaar of (nog) niet ingevoerd.

Zorgmaatregelen

Bij de Omgevingsdiensten Overijssel zijn hierover geen digitale gegevens beschikbaar of (nog) niet ingevoerd.

Overige beschikbare documenten

Bij de Omgevingsdiensten Overijssel zijn hierover geen digitale gegevens beschikbaar of (nog) niet ingevoerd.

Locatie: 14231; Walstraat

Locatiennaam	14231; Walstraat
Adres	
Woonplaats	Deventer
Gemeente	Deventer
Locatiecode	AA015006106
Locatiecode bevoegd gezag Wbb	
Gegevensbeheerder	Omgevingsdienst IJsselland
Vervolgactie Wbb	
Statusverontreiniging op basis van onderzoeken	
Laatst uitgevoerd onderzoek	Pre-HO: 14231-01; Walstraat 29-11-2005

Uitgevoerde onderzoeken

De volgende bodemonderzoeken zijn bekend binnen deze locatie:

Datum	Type	Naam	Auteur	Opdrachtnummer	Conclusie overheid
29-11-2005	Pre-HO	14231-01; Walstraat		316582	Conclusie rapport: 05039 Register Opmerking:

Beschikbare documenten per onderzoek

Bij de Omgevingsdiensten Overijssel zijn hierover geen digitale gegevens beschikbaar of (nog) niet ingevoerd.

Verontreinigende activiteiten

Activiteit	Start	Einde	Vervallen	Benoemd	Verontreinigd	Spoed	Voldoende onderzocht
rubberproductenindustrie	onbekend	onbekend	Nee	onbekend	Onbekend	onbekend	Onbekend
capsulenfabriek	onbekend	onbekend	Nee	onbekend	Onbekend	onbekend	Onbekend

Geconstateerde verontreinigingen

Bij de Omgevingsdiensten Overijssel zijn hierover geen digitale gegevens beschikbaar of (nog) niet ingevoerd.

Besluiten

Bij de Omgevingsdiensten Overijssel zijn hierover geen digitale gegevens beschikbaar of (nog) niet ingevoerd.

Beschikbare documenten per besluit

Bij de Omgevingsdiensten Overijssel zijn hierover geen digitale gegevens beschikbaar of (nog) niet ingevoerd.

Sanering

Bij de Omgevingsdiensten Overijssel zijn hierover geen digitale gegevens beschikbaar of (nog) niet ingevoerd.

Saneringscontouren

Bij de Omgevingsdiensten Overijssel zijn hierover geen digitale gegevens beschikbaar of (nog) niet ingevoerd.

Zorgmaatregelen

Bij de Omgevingsdiensten Overijssel zijn hierover geen digitale gegevens beschikbaar of (nog) niet ingevoerd.

Overige beschikbare documenten

Bij de Omgevingsdiensten Overijssel zijn hierover geen digitale gegevens beschikbaar of (nog) niet ingevoerd.

Locatie: 14249; Walstraat 116

Locatiennaam	14249; Walstraat 116
Adres	
Woonplaats	Deventer
Gemeente	Deventer
Locatiecode	AA015006124
Locatiecode bevoegd gezag Wbb	
Gegevensbeheerder	Omgevingsdienst IJsselland
Vervolgactie Wbb	
Statusverontreiniging op basis van onderzoeken	
Laatst uitgevoerd onderzoek	Pre-HO: 14249-01; Walstraat 116 29-11-2005

Uitgevoerde onderzoeken

De volgende bodemonderzoeken zijn bekend binnen deze locatie:

Datum	Type	Naam	Auteur	Opdrachtnummer	Conclusie overheid
29-11-2005	Pre-HO	14249-01; Walstraat 116		316600	Conclusie rapport: 05039 Register Opmerking:

Beschikbare documenten per onderzoek

Bij de Omgevingsdiensten Overijssel zijn hierover geen digitale gegevens beschikbaar of (nog) niet ingevoerd.

Verontreinigende activiteiten

Activiteit	Start	Einde	Vervallen	Benoemd	Verontreinigd	Spoed	Voldoende onderzocht
bouten-, schroeven- en moerenfabriek	onbekend	onbekend	Nee	onbekend	Onbekend	onbekend	Onbekend
basismetalaalindustrie	onbekend	onbekend	Nee	onbekend	Onbekend	onbekend	Onbekend

Geconstateerde verontreinigingen

Bij de Omgevingsdiensten Overijssel zijn hierover geen digitale gegevens beschikbaar of (nog) niet ingevoerd.

Besluiten

Bij de Omgevingsdiensten Overijssel zijn hierover geen digitale gegevens beschikbaar of (nog) niet ingevoerd.

Beschikbare documenten per besluit

Bij de Omgevingsdiensten Overijssel zijn hierover geen digitale gegevens beschikbaar of (nog) niet ingevoerd.

Sanering

Bij de Omgevingsdiensten Overijssel zijn hierover geen digitale gegevens beschikbaar of (nog) niet ingevoerd.

Saneringscontouren

Bij de Omgevingsdiensten Overijssel zijn hierover geen digitale gegevens beschikbaar of (nog) niet ingevoerd.

Zorgmaatregelen

Bij de Omgevingsdiensten Overijssel zijn hierover geen digitale gegevens beschikbaar of (nog) niet ingevoerd.

Overige beschikbare documenten

Bij de Omgevingsdiensten Overijssel zijn hierover geen digitale gegevens beschikbaar of (nog) niet ingevoerd.

Locatie: 14248; Walstraat 100

Locatiennaam	14248; Walstraat 100
Adres	
Woonplaats	Deventer
Gemeente	Deventer
Locatiecode	AA015006123
Locatiecode bevoegd gezag Wbb	
Gegevensbeheerder	Omgevingsdienst IJsselland
Vervolgactie Wbb	
Statusverontreiniging op basis van onderzoeken	

Laatst uitgevoerd onderzoek	Pre-HO: 14248-01; Walstraat 100 29-11-2005
-----------------------------	--

Uitgevoerde onderzoeken

De volgende bodemonderzoeken zijn bekend binnen deze locatie:

Datum	Type	Naam	Auteur	Opdrachtnummer	Conclusie overheid
29-11-2005	Pre-HO	14248-01; Walstraat 100		316599	Conclusie rapport: 05039 Register Opmerking:

Beschikbare documenten per onderzoek

Bij de Omgevingsdiensten Overijssel zijn hierover geen digitale gegevens beschikbaar of (nog) niet ingevoerd.

Verontreinigende activiteiten

Activiteit	Start	Einde	Vervallen	Benoemd	Verontreinigd	Spoed	Volgende onderzoek
smederij	onbekend	onbekend	Nee	onbekend	Onbekend	onbekend	Onbekend
smederij	onbekend	onbekend	Nee	onbekend	Onbekend	onbekend	Onbekend
schoonmaakbedrijf	onbekend	onbekend	Nee	onbekend	Onbekend	onbekend	Onbekend

Geconstateerde verontreinigingen

Bij de Omgevingsdiensten Overijssel zijn hierover geen digitale gegevens beschikbaar of (nog) niet ingevoerd.

Besluiten

Bij de Omgevingsdiensten Overijssel zijn hierover geen digitale gegevens beschikbaar of (nog) niet ingevoerd.

Beschikbare documenten per besluit

Bij de Omgevingsdiensten Overijssel zijn hierover geen digitale gegevens beschikbaar of (nog) niet ingevoerd.

Sanering

Bij de Omgevingsdiensten Overijssel zijn hierover geen digitale gegevens beschikbaar of (nog) niet ingevoerd.

Saneringscontouren

Bij de Omgevingsdiensten Overijssel zijn hierover geen digitale gegevens beschikbaar of (nog) niet ingevoerd.

Zorgmaatregelen

Bij de Omgevingsdiensten Overijssel zijn hierover geen digitale gegevens beschikbaar of (nog) niet ingevoerd.

Overige beschikbare documenten

Bij de Omgevingsdiensten Overijssel zijn hierover geen digitale gegevens beschikbaar of (nog) niet ingevoerd.

Locatie: 10966; Golstraat 17

Locatienaam	10966; Golstraat 17
Adres	
Woonplaats	Deventer
Gemeente	Deventer
Locatiecode	AA015002953
Locatiecode bevoegd gezag Wbb	
Gegevensbeheerder	Omgevingsdienst IJsselland
Vervolgactie Wbb	
Statusverontreiniging op basis van onderzoeken	
Laatst uitgevoerd onderzoek	Pre-HO: 10966-01; Golstraat 17 29-11-2005

Uitgevoerde onderzoeken

De volgende bodemonderzoeken zijn bekend binnen deze locatie:

Datum	Type	Naam	Auteur	Opdrachtnummer	Conclusie overheid
29-11-2005	Pre-HO	10966-01; Golstraat 17		313317	Conclusie rapport: 05039 Register Opmerking:

Beschikbare documenten per onderzoek

Bij de Omgevingsdiensten Overijssel zijn hierover geen digitale gegevens beschikbaar of (nog) niet ingevoerd.

Verontreinigende activiteiten

Activiteit	Start	Einde	Vervallen	Benoemd	Verontreinigd	Spoed	Voldoende onderzocht
kuiperij	onbekend	onbekend	Nee	onbekend	Onbekend	onbekend	Onbekend

Geconstateerde verontreinigingen

Bij de Omgevingsdiensten Overijssel zijn hierover geen digitale gegevens beschikbaar of (nog) niet ingevoerd.

Besluiten

Bij de Omgevingsdiensten Overijssel zijn hierover geen digitale gegevens beschikbaar of (nog) niet ingevoerd.

Beschikbare documenten per besluit

Bij de Omgevingsdiensten Overijssel zijn hierover geen digitale gegevens beschikbaar of (nog) niet ingevoerd.

Sanering

Bij de Omgevingsdiensten Overijssel zijn hierover geen digitale gegevens beschikbaar of (nog) niet ingevoerd.

Saneringscontouren

Bij de Omgevingsdiensten Overijssel zijn hierover geen digitale gegevens beschikbaar of (nog) niet ingevoerd.

Zorgmaatregelen

Bij de Omgevingsdiensten Overijssel zijn hierover geen digitale gegevens beschikbaar of (nog) niet ingevoerd.

Overige beschikbare documenten

Bij de Omgevingsdiensten Overijssel zijn hierover geen digitale gegevens beschikbaar of (nog) niet ingevoerd.

Locatie: 11633; Bergschild 39

Locatiennaam	11633; Bergschild 39
Adres	
Woonplaats	Deventer
Gemeente	Deventer
Locatiecode	AA015003588
Locatiecode bevoegd gezag Wbb	
Gegevensbeheerder	Omgevingsdienst IJsselland
Vervolgactie Wbb	
Statusverontreiniging op basis van onderzoeken	
Laatst uitgevoerd onderzoek	Pre-HO: 11633-01; Bergschild 39 29-11-2005

Uitgevoerde onderzoeken

De volgende bodemonderzoeken zijn bekend binnen deze locatie:

Datum	Type	Naam	Auteur	Opdrachtnummer	Conclusie overheid
29-11-2005	Pre-HO	11633-01; Bergschild 39		313984	Conclusie rapport: 05039 Register Opmerking:

Beschikbare documenten per onderzoek

Bij de Omgevingsdiensten Overijssel zijn hierover geen digitale gegevens beschikbaar of (nog) niet ingevoerd.

Verontreinigende activiteiten

Activiteit	Start	Einde	Vervallen	Benoemd	Verontreinigd	Spoed	Voldoende onderzocht
brandstoftank (ondergronds)	onbekend	onbekend	Nee	onbekend	Onbekend	onbekend	Onbekend
brandstoftank (ondergronds)	onbekend	onbekend	Nee	onbekend	Onbekend	onbekend	Onbekend

Geconstateerde verontreinigingen

Bij de Omgevingsdiensten Overijssel zijn hierover geen digitale gegevens beschikbaar of (nog) niet ingevoerd.

Besluiten

Bij de Omgevingsdiensten Overijssel zijn hierover geen digitale gegevens beschikbaar of (nog) niet ingevoerd.

Beschikbare documenten per besluit

Bij de Omgevingsdiensten Overijssel zijn hierover geen digitale gegevens beschikbaar of (nog) niet ingevoerd.

Sanering

Bij de Omgevingsdiensten Overijssel zijn hierover geen digitale gegevens beschikbaar of (nog) niet ingevoerd.

Saneringscontouren

Bij de Omgevingsdiensten Overijssel zijn hierover geen digitale gegevens beschikbaar of (nog) niet ingevoerd.

Zorgmaatregelen

Bij de Omgevingsdiensten Overijssel zijn hierover geen digitale gegevens beschikbaar of (nog) niet ingevoerd.

Overige beschikbare documenten

Bij de Omgevingsdiensten Overijssel zijn hierover geen digitale gegevens beschikbaar of (nog) niet ingevoerd.

Locatie: 11307; Bergkerkplein 5

Locatienaam	11307; Bergkerkplein 5
Adres	
Woonplaats	Deventer
Gemeente	Deventer
Locatiecode	AA015003273
Locatiecode bevoegd gezag Wbb	
Gegevensbeheerder	Omgevingsdienst IJsselland
Vervolgactie Wbb	
Statusverontreiniging op basis van onderzoeken	
Laatst uitgevoerd onderzoek	Pre-HO: 11307-01; Bergkerkplein 5 29-11-2005

Uitgevoerde onderzoeken

De volgende bodemonderzoeken zijn bekend binnen deze locatie:

Datum	Type	Naam	Auteur	Opdrachtnummer	Conclusie overheid
29-11-2005	Pre-HO	11307-01; Bergkerkplein 5		313658	Conclusie rapport: 05039 Register Opmerking:

Beschikbare documenten per onderzoek

Bij de Omgevingsdiensten Overijssel zijn hierover geen digitale gegevens beschikbaar of (nog) niet ingevoerd.

Verontreinigende activiteiten

Bij de Omgevingsdiensten Overijssel zijn hierover geen digitale gegevens beschikbaar of (nog) niet ingevoerd.

Geconstateerde verontreinigingen

Bij de Omgevingsdiensten Overijssel zijn hierover geen digitale gegevens beschikbaar of (nog) niet ingevoerd.

Besluiten

Bij de Omgevingsdiensten Overijssel zijn hierover geen digitale gegevens beschikbaar of (nog) niet ingevoerd.

Beschikbare documenten per besluit

Bij de Omgevingsdiensten Overijssel zijn hierover geen digitale gegevens beschikbaar of (nog) niet ingevoerd.

Sanering

Bij de Omgevingsdiensten Overijssel zijn hierover geen digitale gegevens beschikbaar of (nog) niet ingevoerd.

Saneringscontouren

Bij de Omgevingsdiensten Overijssel zijn hierover geen digitale gegevens beschikbaar of (nog) niet ingevoerd.

Zorgmaatregelen

Bij de Omgevingsdiensten Overijssel zijn hierover geen digitale gegevens beschikbaar of (nog) niet ingevoerd.

Overige beschikbare documenten

Bij de Omgevingsdiensten Overijssel zijn hierover geen digitale gegevens beschikbaar of (nog) niet ingevoerd.

Locatie: 11659; Bergstraat 36

Locatiennaam	11659; Bergstraat 36
Adres	
Woonplaats	Deventer
Gemeente	Deventer
Locatiecode	AA015003613
Locatiecode bevoegd gezag Wbb	
Gegevensbeheerder	Omgevingsdienst IJsselland
Vervolgactie Wbb	

Statusverontreiniging op basis van onderzoeken	
Laatst uitgevoerd onderzoek	Pre-HO: 11659-01; Bergstraat 36 29-11-2005

Uitgevoerde onderzoeken

De volgende bodemonderzoeken zijn bekend binnen deze locatie:

Datum	Type	Naam	Auteur	Opdrachtnummer	Conclusie overheid
29-11-2005	Pre-HO	11659-01; Bergstraat 36		314010	Conclusie rapport: 05039 Register Opmerking:

Beschikbare documenten per onderzoek

Bij de Omgevingsdiensten Overijssel zijn hierover geen digitale gegevens beschikbaar of (nog) niet ingevoerd.

Verontreinigende activiteiten

Bij de Omgevingsdiensten Overijssel zijn hierover geen digitale gegevens beschikbaar of (nog) niet ingevoerd.

Geconstateerde verontreinigingen

Bij de Omgevingsdiensten Overijssel zijn hierover geen digitale gegevens beschikbaar of (nog) niet ingevoerd.

Besluiten

Bij de Omgevingsdiensten Overijssel zijn hierover geen digitale gegevens beschikbaar of (nog) niet ingevoerd.

Beschikbare documenten per besluit

Bij de Omgevingsdiensten Overijssel zijn hierover geen digitale gegevens beschikbaar of (nog) niet ingevoerd.

Sanering

Bij de Omgevingsdiensten Overijssel zijn hierover geen digitale gegevens beschikbaar of (nog) niet ingevoerd.

Saneringscontouren

Bij de Omgevingsdiensten Overijssel zijn hierover geen digitale gegevens beschikbaar of (nog) niet ingevoerd.

Zorgmaatregelen

Bij de Omgevingsdiensten Overijssel zijn hierover geen digitale gegevens beschikbaar of (nog) niet ingevoerd.

Overige beschikbare documenten

Bij de Omgevingsdiensten Overijssel zijn hierover geen digitale gegevens beschikbaar of (nog) niet ingevoerd.

Locatie: 11658; Bergstraat 34

Locatienaam	11658; Bergstraat 34
Adres	
Woonplaats	Deventer
Gemeente	Deventer
Locatiecode	AA015003612
Locatiecode bevoegd gezag Wbb	
Gegevensbeheerder	Omgevingsdienst IJsselland
Vervolgactie Wbb	
Statusverontreiniging op basis van onderzoeken	
Laatst uitgevoerd onderzoek	Pre-HO: 11658-01; Bergstraat 34 29-11-2005

Uitgevoerde onderzoeken

De volgende bodemonderzoeken zijn bekend binnen deze locatie:

Datum	Type	Naam	Auteur	Opdrachtnummer	Conclusie overheid
29-11-2005	Pre-HO	11658-01; Bergstraat 34		314009	Conclusie rapport: 05039 Register Opmerking:

Beschikbare documenten per onderzoek

Bij de Omgevingsdiensten Overijssel zijn hierover geen digitale gegevens beschikbaar of (nog) niet ingevoerd.

Verontreinigende activiteiten

Activiteit	Start	Einde	Vervallen	Benoemd	Verontreinigd	Spoed	Voldoende onderzocht
kuiperij	onbekend	onbekend	Nee	onbekend	Onbekend	onbekend	Onbekend

Geconstateerde verontreinigingen

Bij de Omgevingsdiensten Overijssel zijn hierover geen digitale gegevens beschikbaar of (nog) niet ingevoerd.

Besluiten

Bij de Omgevingsdiensten Overijssel zijn hierover geen digitale gegevens beschikbaar of (nog) niet ingevoerd.

Beschikbare documenten per besluit

Bij de Omgevingsdiensten Overijssel zijn hierover geen digitale gegevens beschikbaar of (nog) niet ingevoerd.

Sanering

Bij de Omgevingsdiensten Overijssel zijn hierover geen digitale gegevens beschikbaar of (nog) niet ingevoerd.

Saneringscontouren

Bij de Omgevingsdiensten Overijssel zijn hierover geen digitale gegevens beschikbaar of (nog) niet ingevoerd.

Zorgmaatregelen

Bij de Omgevingsdiensten Overijssel zijn hierover geen digitale gegevens beschikbaar of (nog) niet ingevoerd.

Overige beschikbare documenten

Bij de Omgevingsdiensten Overijssel zijn hierover geen digitale gegevens beschikbaar of (nog) niet ingevoerd.

Locatie: 11651; Bergstraat 49

Locatiennaam	11651; Bergstraat 49
Adres	
Woonplaats	Deventer
Gemeente	Deventer
Locatiecode	AA015003605
Locatiecode bevoegd gezag Wbb	
Gegevensbeheerder	Omgevingsdienst IJsselland
Vervolgactie Wbb	
Statusverontreiniging op basis van onderzoeken	
Laatst uitgevoerd onderzoek	Pre-HO: 11651-01; Bergstraat 49 29-11-2005

Uitgevoerde onderzoeken

De volgende bodemonderzoeken zijn bekend binnen deze locatie:

Datum	Type	Naam	Auteur	Opdrachtnummer	Conclusie overheid
29-11-2005	Pre-HO	11651-01; Bergstraat 49		314002	Conclusie rapport: 05039 Register Opmerking:

Beschikbare documenten per onderzoek

Bij de Omgevingsdiensten Overijssel zijn hierover geen digitale gegevens beschikbaar of (nog) niet ingevoerd.

Verontreinigende activiteiten

Activiteit	Start	Einde	Vervallen	Benoemd	Verontreinigd	Spoed	Voldoende onderzocht
sigarenfabriek	onbekend	onbekend	Nee	onbekend	Onbekend	onbekend	Onbekend

Geconstateerde verontreinigingen

Bij de Omgevingsdiensten Overijssel zijn hierover geen digitale gegevens beschikbaar of (nog) niet ingevoerd.

Besluiten

Bij de Omgevingsdiensten Overijssel zijn hierover geen digitale gegevens beschikbaar of (nog) niet ingevoerd.

Beschikbare documenten per besluit

Bij de Omgevingsdiensten Overijssel zijn hierover geen digitale gegevens beschikbaar of (nog) niet ingevoerd.

Sanering

Bij de Omgevingsdiensten Overijssel zijn hierover geen digitale gegevens beschikbaar of (nog) niet ingevoerd.

Saneringscontouren

Bij de Omgevingsdiensten Overijssel zijn hierover geen digitale gegevens beschikbaar of (nog) niet ingevoerd.

Zorgmaatregelen

Bij de Omgevingsdiensten Overijssel zijn hierover geen digitale gegevens beschikbaar of (nog) niet ingevoerd.

Overige beschikbare documenten

Bij de Omgevingsdiensten Overijssel zijn hierover geen digitale gegevens beschikbaar of (nog) niet ingevoerd.

Locatie: 11650; Bergstraat 47

Locatiennaam	11650; Bergstraat 47
Adres	
Woonplaats	Deventer
Gemeente	Deventer
Locatiecode	AA015003604
Locatiecode bevoegd gezag Wbb	
Gegevensbeheerder	Omgevingsdienst IJsselland
Vervolgactie Wbb	
Statusverontreiniging op basis van onderzoeken	
Laatst uitgevoerd onderzoek	Pre-HO: 11650-01; Bergstraat 47 29-11-2005

Uitgevoerde onderzoeken

De volgende bodemonderzoeken zijn bekend binnen deze locatie:

Datum	Type	Naam	Auteur	Opdrachtnummer	Conclusie overheid
29-11-2005	Pre-HO	11650-01; Bergstraat 47		314001	Conclusie rapport: 05039 Register Opmerking:

Beschikbare documenten per onderzoek

Bij de Omgevingsdiensten Overijssel zijn hierover geen digitale gegevens beschikbaar of (nog) niet ingevoerd.

Verontreinigende activiteiten

Activiteit	Start	Einde	Vervallen	Benoemd	Verontreinigd	Spoed	Voldoende onderzocht
houtwarenindustrie	onbekend	onbekend	Nee	onbekend	Onbekend	onbekend	Onbekend
slachthuis	onbekend	onbekend	Nee	onbekend	Onbekend	onbekend	Onbekend

Geconstateerde verontreinigingen

Bij de Omgevingsdiensten Overijssel zijn hierover geen digitale gegevens beschikbaar of (nog) niet ingevoerd.

Besluiten

Bij de Omgevingsdiensten Overijssel zijn hierover geen digitale gegevens beschikbaar of (nog) niet ingevoerd.

Beschikbare documenten per besluit

Bij de Omgevingsdiensten Overijssel zijn hierover geen digitale gegevens beschikbaar of (nog) niet ingevoerd.

Sanering

Bij de Omgevingsdiensten Overijssel zijn hierover geen digitale gegevens beschikbaar of (nog) niet ingevoerd.

Saneringscontouren

Bij de Omgevingsdiensten Overijssel zijn hierover geen digitale gegevens beschikbaar of (nog) niet ingevoerd.

Zorgmaatregelen

Bij de Omgevingsdiensten Overijssel zijn hierover geen digitale gegevens beschikbaar of (nog) niet ingevoerd.

Overige beschikbare documenten

Bij de Omgevingsdiensten Overijssel zijn hierover geen digitale gegevens beschikbaar of (nog) niet ingevoerd.

Locatie: 11649; Bergstraat 39

Locatiennaam	11649; Bergstraat 39
Adres	
Woonplaats	Deventer
Gemeente	Deventer
Locatiecode	AA015003603
Locatiecode bevoegd gezag Wbb	
Gegevensbeheerder	Omgevingsdienst IJsselland
Vervolgactie Wbb	
Statusverontreiniging op basis van onderzoeken	

Laatst uitgevoerd onderzoek	Pre-HO: 11649-01; Bergstraat 39 29-11-2005
-----------------------------	--

Uitgevoerde onderzoeken

De volgende bodemonderzoeken zijn bekend binnen deze locatie:

Datum	Type	Naam	Auteur	Opdrachtnummer	Conclusie overheid
29-11-2005	Pre-HO	11649-01; Bergstraat 39		314000	Conclusie rapport: 05039 Register Opmerking:

Beschikbare documenten per onderzoek

Bij de Omgevingsdiensten Overijssel zijn hierover geen digitale gegevens beschikbaar of (nog) niet ingevoerd.

Verontreinigende activiteiten

Bij de Omgevingsdiensten Overijssel zijn hierover geen digitale gegevens beschikbaar of (nog) niet ingevoerd.

Geconstateerde verontreinigingen

Bij de Omgevingsdiensten Overijssel zijn hierover geen digitale gegevens beschikbaar of (nog) niet ingevoerd.

Besluiten

Bij de Omgevingsdiensten Overijssel zijn hierover geen digitale gegevens beschikbaar of (nog) niet ingevoerd.

Beschikbare documenten per besluit

Bij de Omgevingsdiensten Overijssel zijn hierover geen digitale gegevens beschikbaar of (nog) niet ingevoerd.

Sanering

Bij de Omgevingsdiensten Overijssel zijn hierover geen digitale gegevens beschikbaar of (nog) niet ingevoerd.

Saneringscontouren

Bij de Omgevingsdiensten Overijssel zijn hierover geen digitale gegevens beschikbaar of (nog) niet ingevoerd.

Zorgmaatregelen

Bij de Omgevingsdiensten Overijssel zijn hierover geen digitale gegevens beschikbaar of (nog) niet ingevoerd.

Overige beschikbare documenten

Bij de Omgevingsdiensten Overijssel zijn hierover geen digitale gegevens beschikbaar of (nog) niet ingevoerd.

Locatie: 11648; Bergstraat 37

Locatienaam	11648; Bergstraat 37
Adres	
Woonplaats	Deventer
Gemeente	Deventer
Locatiecode	AA015003602
Locatiecode bevoegd gezag Wbb	
Gegevensbeheerder	Omgevingsdienst IJsselland
Vervolgactie Wbb	
Statusverontreiniging op basis van onderzoeken	
Laatst uitgevoerd onderzoek	Pre-HO: 11648-01; Bergstraat 37 29-11-2005

Uitgevoerde onderzoeken

De volgende bodemonderzoeken zijn bekend binnen deze locatie:

Datum	Type	Naam	Auteur	Opdrachtnummer	Conclusie overheid
29-11-2005	Pre-HO	11648-01; Bergstraat 37		313999	Conclusie rapport: 05039 Register Opmerking:

Beschikbare documenten per onderzoek

Bij de Omgevingsdiensten Overijssel zijn hierover geen digitale gegevens beschikbaar of (nog) niet ingevoerd.

Verontreinigende activiteiten

Activiteit	Start	Einde	Vervallen	Benoemd	Verontreinigd	Spoed	Voldoende onderzocht
slachthuis	onbekend	onbekend	Nee	onbekend	Onbekend	onbekend	Onbekend

Geconstateerde verontreinigingen

Bij de Omgevingsdiensten Overijssel zijn hierover geen digitale gegevens beschikbaar of (nog) niet ingevoerd.

Besluiten

Bij de Omgevingsdiensten Overijssel zijn hierover geen digitale gegevens beschikbaar of (nog) niet ingevoerd.

Beschikbare documenten per besluit

Bij de Omgevingsdiensten Overijssel zijn hierover geen digitale gegevens beschikbaar of (nog) niet ingevoerd.

Sanering

Bij de Omgevingsdiensten Overijssel zijn hierover geen digitale gegevens beschikbaar of (nog) niet ingevoerd.

Saneringscontouren

Bij de Omgevingsdiensten Overijssel zijn hierover geen digitale gegevens beschikbaar of (nog) niet ingevoerd.

Zorgmaatregelen

Bij de Omgevingsdiensten Overijssel zijn hierover geen digitale gegevens beschikbaar of (nog) niet ingevoerd.

Overige beschikbare documenten

Bij de Omgevingsdiensten Overijssel zijn hierover geen digitale gegevens beschikbaar of (nog) niet ingevoerd.

Locatie: 12303; Naamloos

Locatiennaam	12303; Naamloos
Adres	
Woonplaats	Deventer
Gemeente	Deventer
Locatiecode	AA015004229
Locatiecode bevoegd gezag Wbb	
Gegevensbeheerder	Omgevingsdienst IJsselland
Vervolgactie Wbb	
Statusverontreiniging op basis van onderzoeken	
Laatst uitgevoerd onderzoek	Pre-HO: 12303-01; Naamloos 29-11-2005

Uitgevoerde onderzoeken

De volgende bodemonderzoeken zijn bekend binnen deze locatie:

Datum	Type	Naam	Auteur	Opdrachtnummer	Conclusie overheid
29-11-2005	Pre-HO	12303-01; Naamloos		314654	Conclusie rapport: 05039 Register Opmerking:

Beschikbare documenten per onderzoek

Bij de Omgevingsdiensten Overijssel zijn hierover geen digitale gegevens beschikbaar of (nog) niet ingevoerd.

Verontreinigende activiteiten

Activiteit	Start	Einde	Vervallen	Benoemd	Verontreinigd	Spoed	Voldoende onderzocht
demping met baggerspecie	onbekend	onbekend	Nee	onbekend	Onbekend	onbekend	Onbekend

Geconstateerde verontreinigingen

Bij de Omgevingsdiensten Overijssel zijn hierover geen digitale gegevens beschikbaar of (nog) niet ingevoerd.

Besluiten

Bij de Omgevingsdiensten Overijssel zijn hierover geen digitale gegevens beschikbaar of (nog) niet ingevoerd.

Beschikbare documenten per besluit

Bij de Omgevingsdiensten Overijssel zijn hierover geen digitale gegevens beschikbaar of (nog) niet ingevoerd.

Sanering

Bij de Omgevingsdiensten Overijssel zijn hierover geen digitale gegevens beschikbaar of (nog) niet ingevoerd.

Saneringscontouren

Bij de Omgevingsdiensten Overijssel zijn hierover geen digitale gegevens beschikbaar of (nog) niet ingevoerd.

Zorgmaatregelen

Bij de Omgevingsdiensten Overijssel zijn hierover geen digitale gegevens beschikbaar of (nog) niet ingevoerd.

Overige beschikbare documenten

Bij de Omgevingsdiensten Overijssel zijn hierover geen digitale gegevens beschikbaar of (nog) niet ingevoerd.

Gegevens binnen de 25.00-meter contour rond het geselecteerde gebied

Locaties

De volgende bodemlocaties zijn bekend in het geselecteerde gebied:

Locatie: 12404; Brink 85

Locatiennaam	12404; Brink 85
Adres	
Woonplaats	Deventer
Gemeente	Deventer
Locatiecode	AA015004323
Locatiecode bevoegd gezag Wbb	
Gegevensbeheerder	Omgevingsdienst IJsselland
Vervolgactie Wbb	uitvoeren OO
Statusverontreiniging op basis van onderzoeken	Potentieel Ernstig
Laatst uitgevoerd onderzoek	Pre-HO: 12404-01; Brink 85 29-11-2005

Uitgevoerde onderzoeken

De volgende bodemonderzoeken zijn bekend binnen deze locatie:

Datum	Type	Naam	Auteur	Opdrachtnummer	Conclusie overheid
29-11-2005	Pre-HO	12404-01; Brink 85		314755	Conclusie rapport: 05039 Register Opmerking:
01-03-1996	Historisch onderzoek	12404-02; BRINK 85 TE DEVENTER	GEOFOX	319730	Status o.b.v. onderzoek: Potentieel Ernstig Algemene conclusie: Potentieel ernstig, niet spoedeisend Vervolg onderzoek: VERKENNEND ONDERZOEK Conclusie rapport: 20052329

Beschikbare documenten per onderzoek

Bij de Omgevingsdiensten Overijssel zijn hierover geen digitale gegevens beschikbaar of (nog) niet ingevoerd.

Verontreinigende activiteiten

Activiteit	Start	Einde	Vervallen	Benoemd	Verontreinigd	Spoed	Voldoende onderzocht
vermolen	onbekend	onbekend	Nee	onbekend	Onbekend	onbekend	Onbekend

Geconstateerde verontreinigingen

Bij de Omgevingsdiensten Overijssel zijn hierover geen digitale gegevens beschikbaar of (nog) niet ingevoerd.

Besluiten

Bij de Omgevingsdiensten Overijssel zijn hierover geen digitale gegevens beschikbaar of (nog) niet ingevoerd.

Beschikbare documenten per besluit

Bij de Omgevingsdiensten Overijssel zijn hierover geen digitale gegevens beschikbaar of (nog) niet ingevoerd.

Sanering

Bij de Omgevingsdiensten Overijssel zijn hierover geen digitale gegevens beschikbaar of (nog) niet ingevoerd.

Saneringscontouren

Bij de Omgevingsdiensten Overijssel zijn hierover geen digitale gegevens beschikbaar of (nog) niet ingevoerd.

Zorgmaatregelen

Bij de Omgevingsdiensten Overijssel zijn hierover geen digitale gegevens beschikbaar of (nog) niet ingevoerd.

Overige beschikbare documenten

Bij de Omgevingsdiensten Overijssel zijn hierover geen digitale gegevens beschikbaar of (nog) niet ingevoerd.

Locatie: Raambuurt E.O.

Locatiennaam	Raambuurt E.O.
Adres	Raambuurt E.O.
Woonplaats	Deventer
Gemeente	Deventer
Locatiecode	AA015000008
Locatiecode bevoegd gezag Wbb	OV015000008
Gegevensbeheerder	Omgevingsdienst IJsselland
Vervolgactie Wbb	starten sanering
Statusverontreiniging op basis van onderzoeken	Ernstig, niet urgent
Laatst uitgevoerd onderzoek	brf (briefrapport): IBC-locatie Handelskade te Deventer afhandeling lagerschade biorotor 03-11-2005

Uitgevoerde onderzoeken

De volgende bodemonderzoeken zijn bekend binnen deze locatie:

Datum	Type	Naam	Auteur	Opdrachtnummer	Conclusie overheid
03-11-2005	brf (briefrapport)	IBC-locatie Handelskade te Deventer afhandeling lagerschade biorotor	Tauw B.V.		
21-06-2005	Sanerings evaluatie	Evaluatierapport IBC-locatie Handelskade te Deventer beheersmaatregelen 2003 en 2004	Tauw B.V.		
09-06-2005	Monitoringsrapport age	waterbodemkwaliteit lozingspunt GWZI	Tauw B.V.		

		Handelskade Deventer			
09-05-2005	(Na)zorgrapportage	Rapportage nazorgen beheerstaken IBC-locatie Raambuurt te Deventer periode jan 2003 t/m dec 2004	Tauw B.V.		
31-12-2004	(Na)zorgrapportage	nazorgplan IBC-locatie Raambuurt te Deventer	Tauw B.V.		
23-11-2004	Monitoringsrapportage	monitoringswerkzaamheden 2004 Raambuurt	Tauw B.V.		
20-02-2004	Saneringsevaluatie	Evaluatierapport grondsanering HCH-en minerale oliecontaminatie Bergsingel te Deventer	Tauw B.V.		
19-12-2003	Nader onderzoek	Wb 03 6387 Partijkeuring voor grond Kieftenbeltskolk te Deventer	Tauw B.V.		
26-11-2003	Monitoringsrapportage	monitoring 2003 in de Raambuurt te Deventer	Tauw B.V.		
10-11-2003	Monitoringsrapportage	monitoring 2003 in de Raambuurt (IBC)	Tauw B.V.		
15-08-2003	Nader onderzoek	Afweging aanpak pluimen Deventer grondwater - Handelskade, Walstraat en Raambuurt	Tauw B.V.		
13-08-2003	Saneringsplan	bestek voor de sanering van HCH in tuinen en oliecontaminatie aan de Bergsingel	Tauw B.V.		
24-07-2003	Saneringsonderzoek	afweging aanpak pluim Deventer grondwater	Tauw B.V.		
09-07-2003	Saneringsplan	Saneringsplan tuinen Raamstraat/Bergsingel en olie	Tauw B.V.		
09-07-2003	Nader onderzoek	Afperking restcontaminatie Bergsingel en checkup	Tauw B.V.		
09-07-2003	Nader onderzoek	aanv. actualisatie diepgrondwater	Tauw B.V.		
03-07-2003	Saneringsplan	Saneringsplan Bergsingel 5-9	Tauw B.V.		
09-04-2003	Oriënterend bodemonderzoek	Concept actualiserend onderzoek Grondwater	Tauw B.V.		

		Deventer			
08-04-2003	(Na)zorgrapportage	Rap. beheerstaken ivm nazorg IBC-locatie raambuurt 01-12-2000 t/m 2002	Tauw B.V.		
24-02-2003	(Na)zorgrapportage	Nazorg IBC-plan Raambuurt	Tauw B.V.		
24-02-2003	Nader onderzoek	NO voorm. zuiverhuis Gasfabr.	Tauw B.V.		
06-07-2001	Nader onderzoek	aanv ondz grondwater deventer	Tauw B.V.		

Beschikbare documenten per onderzoek

Onderzoek	Downloadlink
Concept actualiserend onderzoek Grondwater Deventer	AA01500008-AA000008945 Concept actualiserend onderzoek Grondwater Deventer.pdf

Verontreinigende activiteiten

Activiteit	Start	Einde	Vervallen	Benoemd	Verontreinigd	Spoed	Voldoende onderzocht
gasfabriek	onbekend	onbekend	Nee	Ja	>I	Nee	onbekend
metaalwarenindustrie	onbekend	onbekend	Nee	Ja	>I	Nee	onbekend
nutsbedrijf	onbekend	onbekend	Nee	Ja	>I	Nee	onbekend
metalen-, olieproducten, chemicaliën en rubbergroothandel	onbekend	onbekend	Nee	Ja	>I	Nee	onbekend

Geconstateerde verontreinigingen

Matrix	Overschrijding	Oppervlakte	Volume	Boven	Onder	Opmerking
Grond	I	2485 m2	1095 m3			
Grondwater	I	50 m2	145 m3			

Besluiten

Datum	Besluit	Kenmerk	Status
15-10-2003	Start sanering	WB 2003-5027 opdr KW	Aangeboden
24-07-2003	SO uitvoeren	WB 2003-3040	Aangeboden
12-06-2003	NO uitvoeren	WB 03/2209 diepe fil	Definitief
09-07-1996	besch. ernstig, niet urgent	WB03 3826 ontw besch	Definitief
06-01-1994	SP opstellen	MMI 94/111	Definitief
23-06-1987	SP opstellen	MMI 87/373	Definitief
03-03-1987	SO uitvoeren	97324 afd.6 milieuzo	Definitief
09-12-1986	SP opstellen	90035 afd.6 milieuzo	Definitief
24-06-1986	NO uitvoeren	69247 afd.6 milieuzo	Definitief
30-10-1984	NO uitvoeren	16287 afd.6 milieuzo	Definitief

21-02-1984	NO uitvoeren	194860 afd.6 milieuz	Definitief
	Instemmen met SP	WB 03 4217 def besch	Aangeboden

Beschikbare documenten per besluit

Bij de Omgevingsdiensten Overijssel zijn hierover geen digitale gegevens beschikbaar of (nog) niet ingevoerd.

Sanering

Bij de Omgevingsdiensten Overijssel zijn hierover geen digitale gegevens beschikbaar of (nog) niet ingevoerd.

Saneringscontouren

Matrix	Datum	Gerealiseerd bovengrond	Gerealiseerd ondergrond
Grond		voll. verw., aanvulgrond schoon (MF)	restverontreiniging, IBC
Grondwater			restverontreiniging, monitoring

Zorgmaatregelen

Matrix	Maatregel start	Duur	Eind	Overschrijding	Kader	Type maatregel
		0				Leeflaag in stand houden

Overige beschikbare documenten

Locatie	Downloadlink
Raambuurt E.O.	AA015000008-329052 24-7-2003 SO uitvoeren WB 2003-3040.pdf
Raambuurt E.O.	AA015000008-328861 12-6-2003 NO uitvoeren WB 03-2209 diepe fil.pdf

Locatie: 1258; BRINK 80

Locatiennaam	1258; BRINK 80
Adres	
Woonplaats	Deventer
Gemeente	Deventer
Locatiecode	AA015001626
Locatiecode bevoegd gezag Wbb	
Gegevensbeheerder	Omgevingsdienst IJsselland
Vervolgactie Wbb	
Statusverontreiniging op basis van onderzoeken	Onverdacht/Niet verontreinigd
Laatst uitgevoerd onderzoek	avr (aanvullend rapport): 1258-01; BRINK 80 30-06-2003

Uitgevoerde onderzoeken

De volgende bodemonderzoeken zijn bekend binnen deze locatie:

Datum	Type	Naam	Auteur	Opdrachtnummer	Conclusie overheid
30-06-2003	avr (aanvullend rapport)	1258-01; BRINK 80		308464	Status o.b.v. onderzoek: Onverdacht/Niet verontreinigd Algemene conclusie: GEEN VERONTREINIGING AANGETROFFEN Vervolg onderzoek: NVT Conclusie rapport: BOLUWA & PARTNER BV, RAPPORTNUMMER 03192, JUNI 2003 Opmerking:

Beschikbare documenten per onderzoek

Bij de Omgevingsdiensten Overijssel zijn hierover geen digitale gegevens beschikbaar of (nog) niet ingevoerd.

Verontreinigende activiteiten

Bij de Omgevingsdiensten Overijssel zijn hierover geen digitale gegevens beschikbaar of (nog) niet ingevoerd.

Geconstateerde verontreinigingen

Bij de Omgevingsdiensten Overijssel zijn hierover geen digitale gegevens beschikbaar of (nog) niet ingevoerd.

Besluiten

Bij de Omgevingsdiensten Overijssel zijn hierover geen digitale gegevens beschikbaar of (nog) niet ingevoerd.

Beschikbare documenten per besluit

Bij de Omgevingsdiensten Overijssel zijn hierover geen digitale gegevens beschikbaar of (nog) niet ingevoerd.

Sanering

Bij de Omgevingsdiensten Overijssel zijn hierover geen digitale gegevens beschikbaar of (nog) niet ingevoerd.

Saneringscontouren

Bij de Omgevingsdiensten Overijssel zijn hierover geen digitale gegevens beschikbaar of (nog) niet ingevoerd.

Zorgmaatregelen

Bij de Omgevingsdiensten Overijssel zijn hierover geen digitale gegevens beschikbaar of (nog) niet ingevoerd.

Overige beschikbare documenten

Bij de Omgevingsdiensten Overijssel zijn hierover geen digitale gegevens beschikbaar of (nog) niet ingevoerd.

Locatie: 0371; GEERT GROOTESTRAAT 8, BRAAKLIGGEND TERREIN

Locatiennaam	0371; GEERT GROOTESTRAAT 8, BRAAKLIGGEND TERREIN
Adres	Geert Grootestraat 8
Woonplaats	DEVENTER
Gemeente	Deventer
Locatiecode	AA015000688
Locatiecode bevoegd gezag Wbb	OV015000146
Gegevensbeheerder	Omgevingsdienst IJsselland
Vervolgactie Wbb	
Statusverontreiniging op basis van onderzoeken	Potentieel Ernstig en Urgent
Laatst uitgevoerd onderzoek	Nader onderzoek: 0371-03; GEERT GROOTE STRAAT 8 (BRAAKLIGGEND TERREIN) 01-10-1996

Uitgevoerde onderzoeken

De volgende bodemonderzoeken zijn bekend binnen deze locatie:

Datum	Type	Naam	Auteur	Opdrachtnummer	Conclusie overheid
01-10-1996	Nader onderzoek	0371-03; GEERT GROOTE STRAAT 8 (BRAAKLIGGEND TERREIN)	HEIDEMIJ	558	Status o.b.v. onderzoek: Potentieel Ernstig en Urgent Algemene conclusie: STERKE VERONTR AANGETROFFEN,OMVANG ONBEK Vervolg onderzoek: VANUIT EERDER ONDERZ.(0371-01)TEN ONRECHTE UITGEGAAN V.HYP.ALLEEN BG IS VERONTR. Prioriteit: GEM.MELD BIJ GS(BBS)EN WACHT OP STANDPUNT EVT.TE NEMEN SANERINGSMAATR. Conclusie rapport: 634.OA96/7003/45477/DJM Opmerking: VO VERRICHT DOOR TAUW,1996(0371-02) DOOR ANDERE OPDRACHTGEVER, KOMT TOT TOTAAL ANDERE CONCLUSIES
01-03-1996	Verkennd onderzoek NVN 5740	0371-02; GEERT GROOTESTRAAT 8 (BRAAKLIGGEND TERREIN)	TAUW	553	Status o.b.v. onderzoek: Potentieel Ernstig en Urgent Algemene conclusie: STERKE VERONTR AANGETROFFEN,OMVANG ONBEK Vervolg onderzoek: NOODZ. OM OMVANG VERONTR.TE BEPALEN:T.P.V.WAARGENOMEN VERFBROKJES(B007) Conclusie rapport: R3439852.HO1/RKO/RVB Opmerking: VERHOOGDE CONC. LIGGEN NET BOVEN DE ACHT.GR.CONC.
01-09-1995	avr (aanvullend rapport)	0371-01; GEERT GROOTE STRAAT 8 (BRAAKLIGGEND TERREIN)	HEIDEMIJ	544	Status o.b.v. onderzoek: niet ernstig, licht tot matig verontreinigd Algemene conclusie: MATIGE VERONTREINIGING AANGETROFFEN Vervolg onderzoek: NO NOODZAKELIJK Conclusie rapport: 634/OA95/4854/45242/MK

					Opmerking:
--	--	--	--	--	------------

Beschikbare documenten per onderzoek

Bij de Omgevingsdiensten Overijssel zijn hierover geen digitale gegevens beschikbaar of (nog) niet ingevoerd.

Verontreinigende activiteiten

Activiteit	Start	Einde	Vervallen	Benoemd	Verontreinigd	Spoed	Voldoende onderzocht
koffiebranderij en theepakkerij	onbekend	onbekend	Nee	onbekend	Onbekend	onbekend	Onbekend
koffiebranderij en theepakkerij	1882	onbekend	Nee	Nee	Onbekend	onbekend	Onbekend
drukkerij (algemeen)	onbekend	onbekend	Nee	onbekend	Onbekend	onbekend	Onbekend
leerlooiërij (voor 1900, plantaardige looistoffen)	1875	onbekend	Nee	Nee	Onbekend	onbekend	Onbekend
boekdrukkerij	onbekend	onbekend	Nee	onbekend	Onbekend	onbekend	Onbekend
boekdrukkerij	1953	onbekend	Nee	Nee	Onbekend	onbekend	Onbekend
hbo-tank (ondergronds)	onbekend	onbekend	Nee	onbekend	Onbekend	onbekend	Onbekend

Geconstateerde verontreinigingen

Matrix	Overschrijding	Oppervlakte	Volume	Boven	Onder	Opmerking
Grond	I					

Besluiten

Bij de Omgevingsdiensten Overijssel zijn hierover geen digitale gegevens beschikbaar of (nog) niet ingevoerd.

Beschikbare documenten per besluit

Bij de Omgevingsdiensten Overijssel zijn hierover geen digitale gegevens beschikbaar of (nog) niet ingevoerd.

Sanering

Type sanering	Zorgstatus	Uiterste start	Werkelijke start	Werkelijke einddatum
Milieuhygiënisch				

Saneringscontouren

Bij de Omgevingsdiensten Overijssel zijn hierover geen digitale gegevens beschikbaar of (nog) niet ingevoerd.

Zorgmaatregelen

Bij de Omgevingsdiensten Overijssel zijn hierover geen digitale gegevens beschikbaar of (nog) niet ingevoerd.

Overige beschikbare documenten

Bij de Omgevingsdiensten Overijssel zijn hierover geen digitale gegevens beschikbaar of (nog) niet ingevoerd.

Locatie: 9999; DIEP GRONDWATER BINNENSTAD

Locatiennaam	9999; DIEP GRONDWATER BINNENSTAD
Adres	
Woonplaats	Deventer
Gemeente	Deventer
Locatiecode	AA015007228
Locatiecode bevoegd gezag Wbb	
Gegevensbeheerder	Omgevingsdienst IJsselland
Vervolgactie Wbb	
Statusverontreiniging op basis van onderzoeken	ernstig, geen risico's bepaald
Laatst uitgevoerd onderzoek	Sanerings onderzoek: 9999-04; DIEP GRONDWATER BINNENSTAD, HANDELSKADE, WALSTRAAT RAAMBUURT 15-08-2003

Uitgevoerde onderzoeken

De volgende bodemonderzoeken zijn bekend binnen deze locatie:

Datum	Type	Naam	Auteur	Opdrachtnummer	Conclusie overheid
15-08-2003	Sanerings onderzoek	9999-04; DIEP GRONDWATER BINNENSTAD, HANDELSKADE, WALSTRAAT RAAMBUURT	TAUW MILIEU-ADVIESBUREAU	311997	Status o.b.v. onderzoek: ernstig, geen risico's bepaald Algemene conclusie: STERKE VERONTR, ERNSTIG GEVAL Vervolg onderzoek: VOORKEURSVARIANT nr. 5 NLO Conclusie rapport: TAUW, 4291199, 15 AUGUSTUS 2003 Opmerking:
12-05-2003	Monitoringsrapport age	9999-07; GRONDWATER BINNENSTAD TE DEVENTER	TAUW	317627	Status o.b.v. onderzoek: ernstig, geen risico's bepaald Algemene conclusie: STERKE VERONTR AANGETROFFEN, OMVANG ONBEK Conclusie rapport: R001-4279450ECL-D01-D Opmerking:
06-07-2001	avr (aanvullend rapport)	9999-06; DIEP GRONDWATER BINNENSTAD HANDELSKADE, RAAMBUURT, WALSTRAAT	TAUW MILIEU BV.	317353	Algemene conclusie: STERKE VERONTR, ERNSTIG GEVAL Vervolg onderzoek: MONITORING Conclusie rapport: TAUW, 3842460, 6 JULI 2001 Opmerking:
03-07-2001	Sanerings onderzoek	9999-05; DIEP GRONDWATER BINNENSTAD HANDELSKADE, RAAMBUURT, WALSTRAAT	TAUW MILIEU BV.	317352	Algemene conclusie: STERKE VERONTR, ERNSTIG GEVAL Conclusie rapport: TAUW, 3904016, 3 JULI 2001 Opmerking:
28-11-1997	Indicatief onderzoek	9999-01; GRONDWATER BINNENSTAD	TAUW	854	Status o.b.v. onderzoek: ernstig, geen risico's bepaald Algemene conclusie: STERKE VERONTR, ERNSTIG GEVAL

					Conclusie rapport: TAUW, R3611531.T01, 28 NOVEMBER 1997 Opmerking:
15-08-1997	Sanerings onderzoek	9999-03; DIEPE GRONDWATER BINNENSTAD	TAUW	309747	Status o.b.v. onderzoek: Potentieel Ernstig en Urgent Algemene conclusie: STERKE VERONTR AANGETROFFEN, OMVANG ONBEK Vervolg onderzoek: SANERINGSONDERZOEK/SANERINGSPPLAN Conclusie rapport: TAUW MILIEU BV, 3 OKTOBER 1996, R3538591.T01/EST (NOTITIE AANPAK) TAUW MILIEU BV, 15 AUGUSTUS 1997, R3538591.T02/IKO (HAALBAARHEIDSTUDIE) Opmerking:
01-06-1989	Indicatief onderzoek	9999-02; GRONDWATER BINNENSTAD, HANDELSKADE, VML NOURY-VAN DER LANDE	TAUW	597	Status o.b.v. onderzoek: ernstig, geen risico's bepaald Algemene conclusie: STERKE VERONTR, ERNSTIG GEVAL Vervolg onderzoek: SANERINGSONDERZOEK NAAR HCH, CHL-BENZENEN, BENZEEN Conclusie rapport: TAUW, 60471.46/R0-01, JUNI 1989 Opmerking: GEEN ANALYSERESULTATEN INGEVOERD

Beschikbare documenten per onderzoek

Bij de Omgevingsdiensten Overijssel zijn hierover geen digitale gegevens beschikbaar of (nog) niet ingevoerd.

Verontreinigende activiteiten

Bij de Omgevingsdiensten Overijssel zijn hierover geen digitale gegevens beschikbaar of (nog) niet ingevoerd.

Geconstateerde verontreinigingen

Bij de Omgevingsdiensten Overijssel zijn hierover geen digitale gegevens beschikbaar of (nog) niet ingevoerd.

Besluiten

Bij de Omgevingsdiensten Overijssel zijn hierover geen digitale gegevens beschikbaar of (nog) niet ingevoerd.

Beschikbare documenten per besluit

Bij de Omgevingsdiensten Overijssel zijn hierover geen digitale gegevens beschikbaar of (nog) niet ingevoerd.

Sanering

Bij de Omgevingsdiensten Overijssel zijn hierover geen digitale gegevens beschikbaar of (nog) niet ingevoerd.

Saneringscontouren

Bij de Omgevingsdiensten Overijssel zijn hierover geen digitale gegevens beschikbaar of (nog) niet ingevoerd.

Zorgmaatregelen

Bij de Omgevingsdiensten Overijssel zijn hierover geen digitale gegevens beschikbaar of (nog) niet ingevoerd.

Overige beschikbare documenten

Bij de Omgevingsdiensten Overijssel zijn hierover geen digitale gegevens beschikbaar of (nog) niet ingevoerd.

Locatie: 0005; BRINK 90

Locatienaam	0005; BRINK 90
Adres	
Woonplaats	Deventer
Gemeente	Deventer
Locatiecode	AA015000406
Locatiecode bevoegd gezag Wbb	
Gegevensbeheerder	Omgevingsdienst IJsselland
Vervolgactie Wbb	
Statusverontreiniging op basis van onderzoeken	niet ernstig, licht tot matig verontreinigd
Laatst uitgevoerd onderzoek	avr (aanvullend rapport): 0005-01; BRINK 90, FAM BERGMAN-VAN LEEUWEN 01-04-1998

Uitgevoerde onderzoeken

De volgende bodemonderzoeken zijn bekend binnen deze locatie:

Datum	Type	Naam	Auteur	Opdrachtnummer	Conclusie overheid
01-04-1998	avr (aanvullend rapport)	0005-01; BRINK 90, FAM BERGMAN-VAN LEEUWEN	HUNNEMAN MILIEU-ADVIES	12	Status o.b.v. onderzoek: niet ernstig, licht tot matig verontreinigd Algemene conclusie: LICHT VERONTREINIGING AANGETROFFEN Conclusie rapport: 98.04.151 Opmerking: ALLEEN OLIE GEANALYSEERD

Beschikbare documenten per onderzoek

Bij de Omgevingsdiensten Overijssel zijn hierover geen digitale gegevens beschikbaar of (nog) niet ingevoerd.

Verontreinigende activiteiten

Activiteit	Start	Einde	Vervallen	Benoemd	Verontreinigd	Spoed	Voldoende onderzocht
brandstoftank (ondergronds)	onbekend	onbekend	Nee	onbekend	Onbekend	onbekend	Onbekend

Geconstateerde verontreinigingen

Bij de Omgevingsdiensten Overijssel zijn hierover geen digitale gegevens beschikbaar of (nog) niet ingevoerd.

Besluiten

Bij de Omgevingsdiensten Overijssel zijn hierover geen digitale gegevens beschikbaar of (nog) niet ingevoerd.

Beschikbare documenten per besluit

Bij de Omgevingsdiensten Overijssel zijn hierover geen digitale gegevens beschikbaar of (nog) niet ingevoerd.

Sanering

Bij de Omgevingsdiensten Overijssel zijn hierover geen digitale gegevens beschikbaar of (nog) niet ingevoerd.

Saneringscontouren

Bij de Omgevingsdiensten Overijssel zijn hierover geen digitale gegevens beschikbaar of (nog) niet ingevoerd.

Zorgmaatregelen

Bij de Omgevingsdiensten Overijssel zijn hierover geen digitale gegevens beschikbaar of (nog) niet ingevoerd.

Overige beschikbare documenten

Bij de Omgevingsdiensten Overijssel zijn hierover geen digitale gegevens beschikbaar of (nog) niet ingevoerd.

Locatie: 1196; DE BRINK 25

Locatienaam	1196; DE BRINK 25
Adres	
Woonplaats	Deventer
Gemeente	Deventer
Locatiecode	AA015001567
Locatiecode bevoegd gezag Wbb	
Gegevensbeheerder	Omgevingsdienst IJsselland
Vervolgactie Wbb	
Statusverontreiniging op basis van onderzoeken	niet ernstig, licht tot matig verontreinigd
Laatst uitgevoerd onderzoek	Verkennd onderzoek NVN 5740: 1196-02; BRINK 25 TE DEVENTER 28-02-2004

Uitgevoerde onderzoeken

De volgende bodemonderzoeken zijn bekend binnen deze locatie:

Datum	Type	Naam	Auteur	Opdrachtnummer	Conclusie overheid
28-02-	Verkennd	1196-02; BRINK 25	VAN DER POEL	311284	Status o.b.v. onderzoek: niet ernstig,

2004	onderzoek NVN 5740	TE DEVENTER	CONSULT		licht tot matig verontreinigd Algemene conclusie: LICHTE VERONTREINIGING AANGETROFFEN Vervolg onderzoek: VOOR BOUWAANVRAAG AANVULLEND ONDERZOEK TPV ONDERGRONDSE TANK NOODZAKELIJK Conclusie rapport: VAN DER POEL CONSULT BV, 28 FEBRUARI 2004, 1.211INP.397 Opmerking:
21-12- 2002	Verkennd onderzoek NEN 5740	1196-01; DE BRINK 25		306558	Status o.b.v. onderzoek: Potentieel Ernstig en Urgent Algemene conclusie: STERKE VERONTR AANGETROFFEN,OMVANG ONBEK Vervolg onderzoek: VOLGENS RAPPORT GEEN VERVOLG NOODZAKELIJK IVM GEEN GRONDVERZET Conclusie rapport: VAN DER POEL CONSULT BV, DECEMBER 2002, PROJECTNR. 1.211.397

Beschikbare documenten per onderzoek

Bij de Omgevingsdiensten Overijssel zijn hierover geen digitale gegevens beschikbaar of (nog) niet ingevoerd.

Verontreinigende activiteiten

Activiteit	Start	Einde	Vervallen	Benoemd	Verontreinigd	Spoed	Voldoende onderzocht
brandstoftank (ondergronds)	onbekend	onbekend	Nee	onbekend	Onbekend	onbekend	Onbekend

Geconstateerde verontreinigingen

Bij de Omgevingsdiensten Overijssel zijn hierover geen digitale gegevens beschikbaar of (nog) niet ingevoerd.

Besluiten

Bij de Omgevingsdiensten Overijssel zijn hierover geen digitale gegevens beschikbaar of (nog) niet ingevoerd.

Beschikbare documenten per besluit

Bij de Omgevingsdiensten Overijssel zijn hierover geen digitale gegevens beschikbaar of (nog) niet ingevoerd.

Sanering

Bij de Omgevingsdiensten Overijssel zijn hierover geen digitale gegevens beschikbaar of (nog) niet ingevoerd.

Saneringscontouren

Bij de Omgevingsdiensten Overijssel zijn hierover geen digitale gegevens beschikbaar of (nog) niet ingevoerd.

Zorgmaatregelen

Bij de Omgevingsdiensten Overijssel zijn hierover geen digitale gegevens beschikbaar of (nog) niet ingevoerd.

Overige beschikbare documenten

Bij de Omgevingsdiensten Overijssel zijn hierover geen digitale gegevens beschikbaar of (nog) niet ingevoerd.

Locatie: 0314; HOUTMARKT 5, BOREELKAZERNE

Locatiennaam	0314; HOUTMARKT 5, BOREELKAZERNE
Adres	
Woonplaats	Deventer
Gemeente	Deventer
Locatiecode	AA015000636
Locatiecode bevoegd gezag Wbb	DE015000636
Gegevensbeheerder	Omgevingsdienst IJsselland
Vervolgactie Wbb	
Statusverontreiniging op basis van onderzoeken	niet ernstig, licht tot matig verontreinigd
Laatst uitgevoerd onderzoek	Verkennd onderzoek NEN 5740: 0314-18; HOUTMARKT 5 (BOREELKAZERNE) TE DEVENTER 18-07-2008

Uitgevoerde onderzoeken

De volgende bodemonderzoeken zijn bekend binnen deze locatie:

Datum	Type	Naam	Auteur	Opdrachtnummer	Conclusie overheid
18-07-2008	Verkennd onderzoek NEN 5740	0314-18; HOUTMARKT 5 (BOREELKAZERNE) TE DEVENTER	AA en C NEDERLAND	319712	Status o.b.v. onderzoek: niet ernstig, licht tot matig verontreinigd Algemene conclusie: LICHTE VERONTREINIGING AANGETROFFEN Vervolg onderzoek: NVT Conclusie rapport: 08-2734.D
01-12-2005	Bouwstoffenbesluit	0314-07-A; HOUTMARKT 5 DE BOREEL	HUNNEMAN MILIEU-ADVIES	311960	Status o.b.v. onderzoek: niet ernstig, licht tot matig verontreinigd Algemene conclusie: LICHTE VERONTREINIGING AANGETROFFEN Conclusie rapport: 2005.1136/CK02 Opmerking:
12-09-2005	Verkennd onderzoek NEN 5740	0314-06; HOUTMARKT 5 DE BOREEL	HUNNEMAN MILIEU-ADVIES	311914	Status o.b.v. onderzoek: niet ernstig, licht tot matig verontreinigd Algemene conclusie: LICHTE VERONTREINIGING AANGETROFFEN Vervolg onderzoek: AFZONDERLIJKE PARTIJ KEURINGEN Conclusie rapport: 2005.626-1-1/AM02
01-09-	Bouwstoffenbesluit	0314-10-A;	HUNNEMAN	311933	Status o.b.v. onderzoek: niet ernstig,

2005		HOUTMARKT 5 DE BOREEL	ADVIESBUREAU		licht tot matig verontreinigd Algemene conclusie: LICHTE VERONTREINIGING AANGETROFFEN Conclusie rapport: 2005.626-1-9/AM02 Opmerking:
01-09-2005	Bouwstoffenbesluit	0314-11-A; HOUTMARKT 5 DE BOREEL	HUNNEMAN ADVIESBUREAU	311932	Status o.b.v. onderzoek: Onverdacht/Niet verontreinigd Algemene conclusie: GEEN VERONTREINIGING AANGETROFFEN Conclusie rapport: 2005.626-1-12/AM02 Opmerking:
01-09-2005	Bouwstoffenbesluit	0314-12-A; HOUTMARKT 5 DE BOREEL	HUNNEMAN ADVIESBUREAU	311931	Status o.b.v. onderzoek: niet ernstig, licht tot matig verontreinigd Algemene conclusie: LICHTE VERONTREINIGING AANGETROFFEN Conclusie rapport: 2005.626-1-18/AM02 Opmerking:
01-09-2005	Bouwstoffenbesluit	0314-13-A; HOUTMARKT 5, DE BOREEL	HUNNEMAN ADVIESBUREAU	311930	Status o.b.v. onderzoek: Onverdacht/Niet verontreinigd Algemene conclusie: GEEN VERONTREINIGING AANGETROFFEN Conclusie rapport: 2005.626-1-19/AM02 Opmerking:
01-09-2005	Bouwstoffenbesluit	0314-15-A; HOUTMARKT DE BOREEL	HUNNEMAN ADVIESBUREAU	311928	Status o.b.v. onderzoek: Onverdacht/Niet verontreinigd Algemene conclusie: GEEN VERONTREINIGING AANGETROFFEN Conclusie rapport: 2005626-2-6/AM02 Opmerking:
01-09-2005	Bouwstoffenbesluit	0314-16-A; HOUTMARKT 5 DE BOREEL	HUNNEMAN ADVIESBUREAU	311927	Status o.b.v. onderzoek: Onverdacht/Niet verontreinigd Algemene conclusie: GEEN VERONTREINIGING AANGETROFFEN Conclusie rapport: 2005.626-2-7/AM02 Opmerking:
01-09-2005	Bouwstoffenbesluit	0314-17-A; HOUTMARKT 5 DE BOREEL	HUNNEMAN ADVIESBUREAU	311926	Status o.b.v. onderzoek: Onverdacht/Niet verontreinigd Algemene conclusie: GEEN VERONTREINIGING AANGETROFFEN Conclusie rapport: 2005.626-2-8-AM02 Opmerking:
01-09-2005	Bouwstoffenbesluit	0314-09-A; HOUTMARKT 5 DE BOREEL	HUNNEMAN ADVIESBUREAU	311934	Status o.b.v. onderzoek: Onverdacht/Niet verontreinigd Algemene conclusie: GEEN VERONTREINIGING AANGETROFFEN Conclusie rapport: 2005.626-1-2/AM02 Opmerking:
01-09-2005	Bouwstoffenbesluit	0314-08-A; HOUTMARKT 5 DE BOREEL	HUNNEMAN ADVIESBUREAU	311935	Status o.b.v. onderzoek: niet ernstig, licht tot matig verontreinigd Algemene conclusie: LICHTE VERONTREINIGING AANGETROFFEN

					Conclusie rapport: 2005.626-1-1/AM02 Opmerking:
01-09-2005	Bouwstoffenbesluit	0314-14-A; HOUTMARKT 5 DE BOREEL	HUNNEMAN ADVIESBUREAU	311929	Status o.b.v. onderzoek: niet ernstig, licht tot matig verontreinigd Algemene conclusie: LICHTE VERONTREINIGING AANGETROFFEN Conclusie rapport: 2005.626-2-5/AM02 Opmerking:
15-03-2005	Bouwstoffenbesluit	0314-05; HOUTMARKT 5, BOREELKAZERNE TE DEVENTER	ORANJEWOU D BV	311649	Status o.b.v. onderzoek: niet ernstig, licht tot matig verontreinigd Algemene conclusie: LICHTE VERONTREINIGING AANGETROFFEN Vervolg onderzoek: NVT Conclusie rapport: 151494 Opmerking: ONDERZOEK CONFORM STEEKPROEFOPZET BIJ MAX. PARTIJGROOTTE VAN 50.000 TON BEMONSTERING CONFORM VKB 1018
22-09-2004	Verkennd onderzoek NEN 5740	0314-04; HOUTMARKT 5 TE DEVENTER, BOREELKAZERNE	ORANJEWOU D BV	311392	Status o.b.v. onderzoek: niet ernstig, licht tot matig verontreinigd Algemene conclusie: LICHTE VERONTREINIGING AANGETROFFEN Vervolg onderzoek: NVT Conclusie rapport: 149057 Opmerking:
16-07-1997	Verkennd onderzoek NVN 5740	0314-02; HOUTMARKT 5, BOREELKAZERNE	TAUW	448	Status o.b.v. onderzoek: niet ernstig, licht tot matig verontreinigd Algemene conclusie: LICHTE VERONTREINIGING AANGETROFFEN Conclusie rapport: R3566234.H02 Opmerking: IN EERSTE INSTANTIE IN OGR PB>I NA HERBEMONSTERING NIET MEER AANGETROFFEN
01-04-1994	Historisch onderzoek	0314-03; HOUTMARKT/PIKE URSBAAN/VERZET SLAAN	JORISSEN- SIMONETTI	1638	Status o.b.v. onderzoek: Potentieel Ernstig en Urgent Algemene conclusie: VERDACHT VAN BODEMVERONTREINIGING Conclusie rapport: 634/EA94/C510/17827 Opmerking: WALSTR 129-131 BAKKERIJ MET OLIEGESTOOKTE OVEN
01-10-1990	Indicatief onderzoek	0314-01; HOUTMARKT 5, BOREELKAZERNE	TAUW	445	Status o.b.v. onderzoek: niet ernstig, licht tot matig verontreinigd Algemene conclusie: LICHTE VERONTREINIGING AANGETROFFEN Conclusie rapport: 3149374 Opmerking: ER WORDT OOK VERWEZEN NAAR NADER ONDERZOEK HANDELSKADE (VOOR DIEPE GRONDWATERVERONTREINIGING)

Beschikbare documenten per onderzoek

Bij de Omgevingsdiensten Overijssel zijn hierover geen digitale gegevens beschikbaar of (nog) niet ingevoerd.

Verontreinigende activiteiten

Activiteit	Start	Einde	Vervallen	Benoemd	Verontreinigd	Spoed	Volgende onderzocht
munitiedepot	onbekend	onbekend	Nee	onbekend	Onbekend	onbekend	Onbekend
brandstoftank (ondergronds)	onbekend	onbekend	Nee	onbekend	Onbekend	onbekend	Onbekend
brandstoftank (ondergronds)	onbekend	onbekend	Nee	onbekend	Onbekend	onbekend	Onbekend
brandstoftank (ondergronds)	onbekend	onbekend	Nee	onbekend	Onbekend	onbekend	Onbekend
brandstoftank (ondergronds)	onbekend	onbekend	Nee	onbekend	Onbekend	onbekend	Onbekend
brandstoftank (ondergronds)	onbekend	onbekend	Nee	onbekend	Onbekend	onbekend	Onbekend
brandstoftank (ondergronds)	onbekend	onbekend	Nee	onbekend	Onbekend	onbekend	Onbekend
brandstoftank (ondergronds)	onbekend	onbekend	Nee	onbekend	Onbekend	onbekend	Onbekend
dieseltank (ondergronds)	onbekend	onbekend	Nee	onbekend	Onbekend	onbekend	Onbekend
dieseltank (ondergronds)	onbekend	onbekend	Nee	onbekend	Onbekend	onbekend	Onbekend
hbo-tank (ondergronds)	onbekend	onbekend	Nee	onbekend	Onbekend	onbekend	Onbekend
hbo-tank (ondergronds)	onbekend	onbekend	Nee	onbekend	Onbekend	onbekend	Onbekend
hbo-tank (ondergronds)	onbekend	onbekend	Nee	onbekend	Onbekend	onbekend	Onbekend
stookolietank (ondergronds)	onbekend	onbekend	Nee	onbekend	Onbekend	onbekend	Onbekend
stookolietank (ondergronds)	onbekend	onbekend	Nee	onbekend	Onbekend	onbekend	Onbekend
stookolietank (ondergronds)	onbekend	onbekend	Nee	onbekend	Onbekend	onbekend	Onbekend
afgewerkte olietank (ondergronds)	onbekend	onbekend	Nee	onbekend	Onbekend	onbekend	Onbekend
chemicaliënopslagplaats	onbekend	onbekend	Nee	onbekend	Onbekend	onbekend	Onbekend

Geconstateerde verontreinigingen

Bij de Omgevingsdiensten Overijssel zijn hierover geen digitale gegevens beschikbaar of (nog) niet ingevoerd.

Besluiten

Bij de Omgevingsdiensten Overijssel zijn hierover geen digitale gegevens beschikbaar of (nog) niet ingevoerd.

Beschikbare documenten per besluit

Bij de Omgevingsdiensten Overijssel zijn hierover geen digitale gegevens beschikbaar of (nog) niet ingevoerd.

Sanering

Bij de Omgevingsdiensten Overijssel zijn hierover geen digitale gegevens beschikbaar of (nog) niet ingevoerd.

Saneringscontouren

Bij de Omgevingsdiensten Overijssel zijn hierover geen digitale gegevens beschikbaar of (nog) niet ingevoerd.

Zorgmaatregelen

Bij de Omgevingsdiensten Overijssel zijn hierover geen digitale gegevens beschikbaar of (nog) niet ingevoerd.

Overige beschikbare documenten

Bij de Omgevingsdiensten Overijssel zijn hierover geen digitale gegevens beschikbaar of (nog) niet ingevoerd.

Locatie: 0373; GEERT GROOTESTRAAT 10, WINKEL VAN DRUKKERIJ HANZESTAD

Locatiennaam	0373; GEERT GROOTESTRAAT 10, WINKEL VAN DRUKKERIJ HANZESTAD
Adres	
Woonplaats	Deventer
Gemeente	Deventer
Locatiecode	AA015000690
Locatiecode bevoegd gezag Wbb	
Gegevensbeheerder	Omgevingsdienst IJsselland
Vervolgactie Wbb	
Statusverontreiniging op basis van onderzoeken	
Laatst uitgevoerd onderzoek	Verkennd onderzoek NVN 5740: 0373-03; GEERT GROOTESTRAAT 10 01-03-2004

Uitgevoerde onderzoeken

De volgende bodemonderzoeken zijn bekend binnen deze locatie:

Datum	Type	Naam	Auteur	Opdrachtnummer	Conclusie overheid
01-03-2004	Verkennd onderzoek NVN 5740	0373-03; GEERT GROOTESTRAAT 10	HUNNEMAN ADVIESBUREAU	312037	Conclusie rapport: 2004024/jr/am Opmerking: ALLEEN 1 PB GEPLAATST + BEMONSTERD BSB PR3 UITSTELTERMIJN D.D. 30 MRT 2014 LOSGELATEN (BRIEF RMW/MIL/06.9747, D.D. 28 JULI 2006)
23-06-1997	Sanerings onderzoek	0373-02; GEERT GROOTESTRAAT 10	STORM VAN LEEUWEN	312036	Status o.b.v. onderzoek: ernstig, geen risico's bepaald Algemene conclusie: STERKE VERONTR, ERNSTIG GEVAL Vervolg onderzoek: FG-SANERING: LEEFLAAG VAN CA. 50 CM AANBRENGEN. KOSTEN GERAAMD OP 38.000 GULDEN. Conclusie rapport: 97GG-10-SO
01-03-1996	Verkennd onderzoek NVN 5740	0373-01; GEERT GROOTESTRAAT 10, WINKEL VAN DRUKKERIJ HANZESTAD	TAUW	546	Status o.b.v. onderzoek: Potentieel Ernstig en Urgent Algemene conclusie: STERKE VERONTR AANGETROFFEN,OMVANG ONBEK Vervolg onderzoek: NOODZAKELIJK: BEPALEN OMVANG VERONTR.EN UITSPLITSEN MONSTERS Prioriteit: MIL.HYG.RISICO VOORAL BIJ CONC.PB IN DE BG ZONDER VERHARD OPPERVLAK Conclusie rapport: R3439259.HO1/RKO/RVB

					Opmerking: BSB PR3 UITSTELTERMIJN D.D. 30 MRT 2014 LOSGELATEN (BRIEF RMW/MIL/06.9747, D.D. 28 JULI 2006)
--	--	--	--	--	---

Beschikbare documenten per onderzoek

Bij de Omgevingsdiensten Overijssel zijn hierover geen digitale gegevens beschikbaar of (nog) niet ingevoerd.

Verontreinigende activiteiten

Activiteit	Start	Einde	Vervallen	Benoemd	Verontreinigd	Spoed	Voldoende onderzocht
leerlooiërij (voor 1900, plantaardige looistoffen)	onbekend	onbekend	Nee	onbekend	Onbekend	onbekend	Onbekend
leerlooiërij (voor 1900, plantaardige looistoffen)	onbekend	onbekend	Nee	onbekend	Onbekend	onbekend	Onbekend
leerlooiërij (na 1900, chroomzouten)	onbekend	onbekend	Nee	onbekend	Onbekend	onbekend	Onbekend
vlakdrukkerij	onbekend	onbekend	Nee	onbekend	Onbekend	onbekend	Onbekend
reliëfdrukkerij	onbekend	onbekend	Nee	onbekend	Onbekend	onbekend	Onbekend
huidenzouterij	onbekend	onbekend	Nee	onbekend	Onbekend	onbekend	Onbekend

Geconstateerde verontreinigingen

Bij de Omgevingsdiensten Overijssel zijn hierover geen digitale gegevens beschikbaar of (nog) niet ingevoerd.

Besluiten

Bij de Omgevingsdiensten Overijssel zijn hierover geen digitale gegevens beschikbaar of (nog) niet ingevoerd.

Beschikbare documenten per besluit

Bij de Omgevingsdiensten Overijssel zijn hierover geen digitale gegevens beschikbaar of (nog) niet ingevoerd.

Sanering

Bij de Omgevingsdiensten Overijssel zijn hierover geen digitale gegevens beschikbaar of (nog) niet ingevoerd.

Saneringscontouren

Bij de Omgevingsdiensten Overijssel zijn hierover geen digitale gegevens beschikbaar of (nog) niet ingevoerd.

Zorgmaatregelen

Bij de Omgevingsdiensten Overijssel zijn hierover geen digitale gegevens beschikbaar of (nog) niet ingevoerd.

Overige beschikbare documenten

Bij de Omgevingsdiensten Overijssel zijn hierover geen digitale gegevens beschikbaar of (nog) niet ingevoerd.

Locatie: 1962; Keizerstraat (leidingtracé) Deventer

Locatiennaam	1962; Keizerstraat (leidingtracé) Deventer
Adres	Keizerstraat
Woonplaats	Deventer
Gemeente	Deventer
Locatiecode	AA015007359
Locatiecode bevoegd gezag Wbb	DE015007359
Gegevensbeheerder	Omgevingsdienst IJsselland
Vervolgactie Wbb	
Statusverontreiniging op basis van onderzoeken	
Laatst uitgevoerd onderzoek	Meldingsformulier BUS saneringsplan: 1962-03 Keizerstraat (leidingtracé) Deventer 22-05-2018

Uitgevoerde onderzoeken

De volgende bodemonderzoeken zijn bekend binnen deze locatie:

Datum	Type	Naam	Auteur	Opdrachtnummer	Conclusie overheid
22-05-2018	Meldingsformulier BUS saneringsplan	1962-03 Keizerstraat (leidingtracé) Deventer	Mateboer Milieutechiek BV		In overeenstemming met BUS.
16-04-2018	Verkennd onderzoek NEN 5740	1962-02 Keizerstraat (leidingtracé) Deventer	Mateboer Milieutechiek BV		Er is mogelijk sprake van een ernstig geval van bodemverontreiniging. Verontreiniging is niet afgeperkt.
26-03-2018	Historisch onderzoek	1962-01 Keizerstraat (leidingtracé) te Deventer	Mateboer Mileutechniek bv		

Beschikbare documenten per onderzoek

Bij de Omgevingsdiensten Overijssel zijn hierover geen digitale gegevens beschikbaar of (nog) niet ingevoerd.

Verontreinigende activiteiten

Bij de Omgevingsdiensten Overijssel zijn hierover geen digitale gegevens beschikbaar of (nog) niet ingevoerd.

Geconstateerde verontreinigingen

Matrix	Overschrijding	Oppervlakte	Volume	Boven	Onder	Opmerking
	I					Verontreiniging is niet afgeperkt. Omvang onbekend.

Besluiten

Datum	Besluit	Kenmerk	Status
-------	---------	---------	--------

11-06-2018	BUS-melding correct aangeleverd	Z2018-00004178	Definitief
------------	---------------------------------	----------------	------------

Beschikbare documenten per besluit

Bij de Omgevingsdiensten Overijssel zijn hierover geen digitale gegevens beschikbaar of (nog) niet ingevoerd.

Sanering

Bij de Omgevingsdiensten Overijssel zijn hierover geen digitale gegevens beschikbaar of (nog) niet ingevoerd.

Saneringscontouren

Bij de Omgevingsdiensten Overijssel zijn hierover geen digitale gegevens beschikbaar of (nog) niet ingevoerd.

Zorgmaatregelen

Bij de Omgevingsdiensten Overijssel zijn hierover geen digitale gegevens beschikbaar of (nog) niet ingevoerd.

Overige beschikbare documenten

Bij de Omgevingsdiensten Overijssel zijn hierover geen digitale gegevens beschikbaar of (nog) niet ingevoerd.

Locatie: 12452; Keizerstraat 5

Locatiennaam	12452; Keizerstraat 5
Adres	
Woonplaats	Deventer
Gemeente	Deventer
Locatiecode	AA015004369
Locatiecode bevoegd gezag Wbb	
Gegevensbeheerder	Omgevingsdienst IJsselland
Vervolgactie Wbb	
Statusverontreiniging op basis van onderzoeken	
Laatst uitgevoerd onderzoek	Pre-HO: 12452-01; Keizerstraat 5 29-11-2005

Uitgevoerde onderzoeken

De volgende bodemonderzoeken zijn bekend binnen deze locatie:

Datum	Type	Naam	Auteur	Opdrachtnummer	Conclusie overheid
29-11-2005	Pre-HO	12452-01; Keizerstraat 5		314803	Conclusie rapport: 05039 Register Opmerking:

Beschikbare documenten per onderzoek

Bij de Omgevingsdiensten Overijssel zijn hierover geen digitale gegevens beschikbaar of (nog) niet ingevoerd.

Verontreinigende activiteiten

Bij de Omgevingsdiensten Overijssel zijn hierover geen digitale gegevens beschikbaar of (nog) niet ingevoerd.

Geconstateerde verontreinigingen

Bij de Omgevingsdiensten Overijssel zijn hierover geen digitale gegevens beschikbaar of (nog) niet ingevoerd.

Besluiten

Bij de Omgevingsdiensten Overijssel zijn hierover geen digitale gegevens beschikbaar of (nog) niet ingevoerd.

Beschikbare documenten per besluit

Bij de Omgevingsdiensten Overijssel zijn hierover geen digitale gegevens beschikbaar of (nog) niet ingevoerd.

Sanering

Bij de Omgevingsdiensten Overijssel zijn hierover geen digitale gegevens beschikbaar of (nog) niet ingevoerd.

Saneringscontouren

Bij de Omgevingsdiensten Overijssel zijn hierover geen digitale gegevens beschikbaar of (nog) niet ingevoerd.

Zorgmaatregelen

Bij de Omgevingsdiensten Overijssel zijn hierover geen digitale gegevens beschikbaar of (nog) niet ingevoerd.

Overige beschikbare documenten

Bij de Omgevingsdiensten Overijssel zijn hierover geen digitale gegevens beschikbaar of (nog) niet ingevoerd.

Locatie: 11888; Houtmarkt 15

Locatiennaam	11888; Houtmarkt 15
Adres	
Woonplaats	Deventer
Gemeente	Deventer
Locatiecode	AA015003834
Locatiecode bevoegd gezag Wbb	
Gegevensbeheerder	Omgevingsdienst IJsselland
Vervolgactie Wbb	
Statusverontreiniging op basis van onderzoeken	
Laatst uitgevoerd onderzoek	Pre-HO: 11888-01; Houtmarkt 15 29-11-2005

Uitgevoerde onderzoeken

De volgende bodemonderzoeken zijn bekend binnen deze locatie:

Datum	Type	Naam	Auteur	Opdrachtnummer	Conclusie overheid
29-11-2005	Pre-HO	11888-01; Houtmarkt 15		314239	Conclusie rapport: 05039 Register Opmerking:

Beschikbare documenten per onderzoek

Bij de Omgevingsdiensten Overijssel zijn hierover geen digitale gegevens beschikbaar of (nog) niet ingevoerd.

Verontreinigende activiteiten

Bij de Omgevingsdiensten Overijssel zijn hierover geen digitale gegevens beschikbaar of (nog) niet ingevoerd.

Geconstateerde verontreinigingen

Bij de Omgevingsdiensten Overijssel zijn hierover geen digitale gegevens beschikbaar of (nog) niet ingevoerd.

Besluiten

Bij de Omgevingsdiensten Overijssel zijn hierover geen digitale gegevens beschikbaar of (nog) niet ingevoerd.

Beschikbare documenten per besluit

Bij de Omgevingsdiensten Overijssel zijn hierover geen digitale gegevens beschikbaar of (nog) niet ingevoerd.

Sanering

Bij de Omgevingsdiensten Overijssel zijn hierover geen digitale gegevens beschikbaar of (nog) niet ingevoerd.

Saneringscontouren

Bij de Omgevingsdiensten Overijssel zijn hierover geen digitale gegevens beschikbaar of (nog) niet ingevoerd.

Zorgmaatregelen

Bij de Omgevingsdiensten Overijssel zijn hierover geen digitale gegevens beschikbaar of (nog) niet ingevoerd.

Overige beschikbare documenten

Bij de Omgevingsdiensten Overijssel zijn hierover geen digitale gegevens beschikbaar of (nog) niet ingevoerd.

Locatie: 14228; Walstraat 121

Locatiennaam	14228; Walstraat 121
--------------	----------------------

Adres	
Woonplaats	Deventer
Gemeente	Deventer
Locatiecode	AA015006103
Locatiecode bevoegd gezag Wbb	
Gegevensbeheerder	Omgevingsdienst IJsselland
Vervolgactie Wbb	
Statusverontreiniging op basis van onderzoeken	
Laatst uitgevoerd onderzoek	Pre-HO: 14228-01; Walstraat 121 29-11-2005

Uitgevoerde onderzoeken

De volgende bodemonderzoeken zijn bekend binnen deze locatie:

Datum	Type	Naam	Auteur	Opdrachtnummer	Conclusie overheid
29-11-2005	Pre-HO	14228-01; Walstraat 121		316579	Conclusie rapport: 05039 Register Opmerking:

Beschikbare documenten per onderzoek

Bij de Omgevingsdiensten Overijssel zijn hierover geen digitale gegevens beschikbaar of (nog) niet ingevoerd.

Verontreinigende activiteiten

Bij de Omgevingsdiensten Overijssel zijn hierover geen digitale gegevens beschikbaar of (nog) niet ingevoerd.

Geconstateerde verontreinigingen

Bij de Omgevingsdiensten Overijssel zijn hierover geen digitale gegevens beschikbaar of (nog) niet ingevoerd.

Besluiten

Bij de Omgevingsdiensten Overijssel zijn hierover geen digitale gegevens beschikbaar of (nog) niet ingevoerd.

Beschikbare documenten per besluit

Bij de Omgevingsdiensten Overijssel zijn hierover geen digitale gegevens beschikbaar of (nog) niet ingevoerd.

Sanering

Bij de Omgevingsdiensten Overijssel zijn hierover geen digitale gegevens beschikbaar of (nog) niet ingevoerd.

Saneringscontouren

Bij de Omgevingsdiensten Overijssel zijn hierover geen digitale gegevens beschikbaar of (nog) niet ingevoerd.

Zorgmaatregelen

Bij de Omgevingsdiensten Overijssel zijn hierover geen digitale gegevens beschikbaar of (nog) niet ingevoerd.

Overige beschikbare documenten

Bij de Omgevingsdiensten Overijssel zijn hierover geen digitale gegevens beschikbaar of (nog) niet ingevoerd.

Locatie: 14226; Walstraat 113

Locatiennaam	14226; Walstraat 113
Adres	
Woonplaats	Deventer
Gemeente	Deventer
Locatiecode	AA015006101
Locatiecode bevoegd gezag Wbb	
Gegevensbeheerder	Omgevingsdienst IJsselland
Vervolgactie Wbb	
Statusverontreiniging op basis van onderzoeken	
Laatst uitgevoerd onderzoek	Pre-HO: 14226-01; Walstraat 113 29-11-2005

Uitgevoerde onderzoeken

De volgende bodemonderzoeken zijn bekend binnen deze locatie:

Datum	Type	Naam	Auteur	Opdrachtnummer	Conclusie overheid
29-11-2005	Pre-HO	14226-01; Walstraat 113		316577	Conclusie rapport: 05039 Register Opmerking:

Beschikbare documenten per onderzoek

Bij de Omgevingsdiensten Overijssel zijn hierover geen digitale gegevens beschikbaar of (nog) niet ingevoerd.

Verontreinigende activiteiten

Activiteit	Start	Einde	Vervallen	Benoemd	Verontreinigd	Spoed	Voldoende onderzocht
slachthuis	onbekend	onbekend	Nee	onbekend	Onbekend	onbekend	Onbekend
slachthuis	onbekend	onbekend	Nee	onbekend	Onbekend	onbekend	Onbekend

Geconstateerde verontreinigingen

Bij de Omgevingsdiensten Overijssel zijn hierover geen digitale gegevens beschikbaar of (nog) niet ingevoerd.

Besluiten

Bij de Omgevingsdiensten Overijssel zijn hierover geen digitale gegevens beschikbaar of (nog) niet ingevoerd.

Beschikbare documenten per besluit

Bij de Omgevingsdiensten Overijssel zijn hierover geen digitale gegevens beschikbaar of (nog) niet ingevoerd.

Sanering

Bij de Omgevingsdiensten Overijssel zijn hierover geen digitale gegevens beschikbaar of (nog) niet ingevoerd.

Saneringscontouren

Bij de Omgevingsdiensten Overijssel zijn hierover geen digitale gegevens beschikbaar of (nog) niet ingevoerd.

Zorgmaatregelen

Bij de Omgevingsdiensten Overijssel zijn hierover geen digitale gegevens beschikbaar of (nog) niet ingevoerd.

Overige beschikbare documenten

Bij de Omgevingsdiensten Overijssel zijn hierover geen digitale gegevens beschikbaar of (nog) niet ingevoerd.

Locatie: 14225; Walstraat 109

Locatiennaam	14225; Walstraat 109
Adres	
Woonplaats	Deventer
Gemeente	Deventer
Locatiecode	AA015006100
Locatiecode bevoegd gezag Wbb	
Gegevensbeheerder	Omgevingsdienst IJsselland
Vervolgactie Wbb	
Statusverontreiniging op basis van onderzoeken	
Laatst uitgevoerd onderzoek	Pre-HO: 14225-01; Walstraat 109 29-11-2005

Uitgevoerde onderzoeken

De volgende bodemonderzoeken zijn bekend binnen deze locatie:

Datum	Type	Naam	Auteur	Opdrachtnummer	Conclusie overheid
29-11-2005	Pre-HO	14225-01; Walstraat 109		316576	Conclusie rapport: 05039 Register Opmerking:

Beschikbare documenten per onderzoek

Bij de Omgevingsdiensten Overijssel zijn hierover geen digitale gegevens beschikbaar of (nog) niet ingevoerd.

Verontreinigende activiteiten

Activiteit	Start	Einde	Vervallen	Benoemd	Verontreinigd	Spoed	Voldoende
------------	-------	-------	-----------	---------	---------------	-------	-----------

							onderzocht
smederij	onbekend	onbekend	Nee	onbekend	Onbekend	onbekend	Onbekend

Geconstateerde verontreinigingen

Bij de Omgevingsdiensten Overijssel zijn hierover geen digitale gegevens beschikbaar of (nog) niet ingevoerd.

Besluiten

Bij de Omgevingsdiensten Overijssel zijn hierover geen digitale gegevens beschikbaar of (nog) niet ingevoerd.

Beschikbare documenten per besluit

Bij de Omgevingsdiensten Overijssel zijn hierover geen digitale gegevens beschikbaar of (nog) niet ingevoerd.

Sanering

Bij de Omgevingsdiensten Overijssel zijn hierover geen digitale gegevens beschikbaar of (nog) niet ingevoerd.

Saneringscontouren

Bij de Omgevingsdiensten Overijssel zijn hierover geen digitale gegevens beschikbaar of (nog) niet ingevoerd.

Zorgmaatregelen

Bij de Omgevingsdiensten Overijssel zijn hierover geen digitale gegevens beschikbaar of (nog) niet ingevoerd.

Overige beschikbare documenten

Bij de Omgevingsdiensten Overijssel zijn hierover geen digitale gegevens beschikbaar of (nog) niet ingevoerd.

Locatie: 14223; Walstraat 105

Locatiennaam	14223; Walstraat 105
Adres	
Woonplaats	Deventer
Gemeente	Deventer
Locatiecode	AA015006098
Locatiecode bevoegd gezag Wbb	
Gegevensbeheerder	Omgevingsdienst IJsselland
Vervolgactie Wbb	
Statusverontreiniging op basis van onderzoeken	
Laatst uitgevoerd onderzoek	Pre-HO: 14223-01; Walstraat 105 29-11-2005

Uitgevoerde onderzoeken

De volgende bodemonderzoeken zijn bekend binnen deze locatie:

Datum	Type	Naam	Auteur	Opdrachtnummer	Conclusie overheid
29-11-2005	Pre-HO	14223-01; Walstraat 105		316574	Conclusie rapport: 05039 Register Opmerking:

Beschikbare documenten per onderzoek

Bij de Omgevingsdiensten Overijssel zijn hierover geen digitale gegevens beschikbaar of (nog) niet ingevoerd.

Verontreinigende activiteiten

Bij de Omgevingsdiensten Overijssel zijn hierover geen digitale gegevens beschikbaar of (nog) niet ingevoerd.

Geconstateerde verontreinigingen

Bij de Omgevingsdiensten Overijssel zijn hierover geen digitale gegevens beschikbaar of (nog) niet ingevoerd.

Besluiten

Bij de Omgevingsdiensten Overijssel zijn hierover geen digitale gegevens beschikbaar of (nog) niet ingevoerd.

Beschikbare documenten per besluit

Bij de Omgevingsdiensten Overijssel zijn hierover geen digitale gegevens beschikbaar of (nog) niet ingevoerd.

Sanering

Bij de Omgevingsdiensten Overijssel zijn hierover geen digitale gegevens beschikbaar of (nog) niet ingevoerd.

Saneringscontouren

Bij de Omgevingsdiensten Overijssel zijn hierover geen digitale gegevens beschikbaar of (nog) niet ingevoerd.

Zorgmaatregelen

Bij de Omgevingsdiensten Overijssel zijn hierover geen digitale gegevens beschikbaar of (nog) niet ingevoerd.

Overige beschikbare documenten

Bij de Omgevingsdiensten Overijssel zijn hierover geen digitale gegevens beschikbaar of (nog) niet ingevoerd.

Locatie: 14222; Walstraat 101

Locatienaam	14222; Walstraat 101
Adres	

Woonplaats	Deventer
Gemeente	Deventer
Locatiecode	AA015006097
Locatiecode bevoegd gezag Wbb	
Gegevensbeheerder	Omgevingsdienst IJsselland
Vervolgactie Wbb	
Statusverontreiniging op basis van onderzoeken	
Laatst uitgevoerd onderzoek	Pre-HO: 14222-01; Walstraat 101 29-11-2005

Uitgevoerde onderzoeken

De volgende bodemonderzoeken zijn bekend binnen deze locatie:

Datum	Type	Naam	Auteur	Opdrachtnummer	Conclusie overheid
29-11-2005	Pre-HO	14222-01; Walstraat 101		316573	Conclusie rapport: 05039 Register Opmerking:

Beschikbare documenten per onderzoek

Bij de Omgevingsdiensten Overijssel zijn hierover geen digitale gegevens beschikbaar of (nog) niet ingevoerd.

Verontreinigende activiteiten

Activiteit	Start	Einde	Vervallen	Benoemd	Verontreinigd	Spoed	Voldoende onderzocht
loodgieterij	onbekend	onbekend	Nee	onbekend	Onbekend	onbekend	Onbekend
smederij	onbekend	onbekend	Nee	onbekend	Onbekend	onbekend	Onbekend

Geconstateerde verontreinigingen

Bij de Omgevingsdiensten Overijssel zijn hierover geen digitale gegevens beschikbaar of (nog) niet ingevoerd.

Besluiten

Bij de Omgevingsdiensten Overijssel zijn hierover geen digitale gegevens beschikbaar of (nog) niet ingevoerd.

Beschikbare documenten per besluit

Bij de Omgevingsdiensten Overijssel zijn hierover geen digitale gegevens beschikbaar of (nog) niet ingevoerd.

Sanering

Bij de Omgevingsdiensten Overijssel zijn hierover geen digitale gegevens beschikbaar of (nog) niet ingevoerd.

Saneringscontouren

Bij de Omgevingsdiensten Overijssel zijn hierover geen digitale gegevens beschikbaar of (nog) niet ingevoerd.

Zorgmaatregelen

Bij de Omgevingsdiensten Overijssel zijn hierover geen digitale gegevens beschikbaar of (nog) niet ingevoerd.

Overige beschikbare documenten

Bij de Omgevingsdiensten Overijssel zijn hierover geen digitale gegevens beschikbaar of (nog) niet ingevoerd.

Locatie: 14221; Walstraat 71

Locatiennaam	14221; Walstraat 71
Adres	
Woonplaats	Deventer
Gemeente	Deventer
Locatiecode	AA015006096
Locatiecode bevoegd gezag Wbb	
Gegevensbeheerder	Omgevingsdienst IJsselland
Vervolgactie Wbb	
Statusverontreiniging op basis van onderzoeken	
Laatst uitgevoerd onderzoek	Pre-HO: 14221-01; Walstraat 71 29-11-2005

Uitgevoerde onderzoeken

De volgende bodemonderzoeken zijn bekend binnen deze locatie:

Datum	Type	Naam	Auteur	Opdrachtnummer	Conclusie overheid
29-11-2005	Pre-HO	14221-01; Walstraat 71		316572	Conclusie rapport: 05039 Register Opmerking:

Beschikbare documenten per onderzoek

Bij de Omgevingsdiensten Overijssel zijn hierover geen digitale gegevens beschikbaar of (nog) niet ingevoerd.

Verontreinigende activiteiten

Bij de Omgevingsdiensten Overijssel zijn hierover geen digitale gegevens beschikbaar of (nog) niet ingevoerd.

Geconstateerde verontreinigingen

Bij de Omgevingsdiensten Overijssel zijn hierover geen digitale gegevens beschikbaar of (nog) niet ingevoerd.

Besluiten

Bij de Omgevingsdiensten Overijssel zijn hierover geen digitale gegevens beschikbaar of (nog) niet ingevoerd.

Beschikbare documenten per besluit

Bij de Omgevingsdiensten Overijssel zijn hierover geen digitale gegevens beschikbaar of (nog) niet ingevoerd.

Sanering

Bij de Omgevingsdiensten Overijssel zijn hierover geen digitale gegevens beschikbaar of (nog) niet ingevoerd.

Saneringscontouren

Bij de Omgevingsdiensten Overijssel zijn hierover geen digitale gegevens beschikbaar of (nog) niet ingevoerd.

Zorgmaatregelen

Bij de Omgevingsdiensten Overijssel zijn hierover geen digitale gegevens beschikbaar of (nog) niet ingevoerd.

Overige beschikbare documenten

Bij de Omgevingsdiensten Overijssel zijn hierover geen digitale gegevens beschikbaar of (nog) niet ingevoerd.

Locatie: 14219; Walstraat 63

Locatiennaam	14219; Walstraat 63
Adres	
Woonplaats	Deventer
Gemeente	Deventer
Locatiecode	AA015006094
Locatiecode bevoegd gezag Wbb	
Gegevensbeheerder	Omgevingsdienst IJsselland
Vervolgactie Wbb	
Statusverontreiniging op basis van onderzoeken	
Laatst uitgevoerd onderzoek	Pre-HO: 14219-01; Walstraat 63 29-11-2005

Uitgevoerde onderzoeken

De volgende bodemonderzoeken zijn bekend binnen deze locatie:

Datum	Type	Naam	Auteur	Opdrachtnummer	Conclusie overheid
29-11-2005	Pre-HO	14219-01; Walstraat 63		316570	Conclusie rapport: 05039 Register Opmerking:

Beschikbare documenten per onderzoek

Bij de Omgevingsdiensten Overijssel zijn hierover geen digitale gegevens beschikbaar of (nog) niet ingevoerd.

Verontreinigende activiteiten

Bij de Omgevingsdiensten Overijssel zijn hierover geen digitale gegevens beschikbaar of (nog) niet ingevoerd.

Geconstateerde verontreinigingen

Bij de Omgevingsdiensten Overijssel zijn hierover geen digitale gegevens beschikbaar of (nog) niet ingevoerd.

Besluiten

Bij de Omgevingsdiensten Overijssel zijn hierover geen digitale gegevens beschikbaar of (nog) niet ingevoerd.

Beschikbare documenten per besluit

Bij de Omgevingsdiensten Overijssel zijn hierover geen digitale gegevens beschikbaar of (nog) niet ingevoerd.

Sanering

Bij de Omgevingsdiensten Overijssel zijn hierover geen digitale gegevens beschikbaar of (nog) niet ingevoerd.

Saneringscontouren

Bij de Omgevingsdiensten Overijssel zijn hierover geen digitale gegevens beschikbaar of (nog) niet ingevoerd.

Zorgmaatregelen

Bij de Omgevingsdiensten Overijssel zijn hierover geen digitale gegevens beschikbaar of (nog) niet ingevoerd.

Overige beschikbare documenten

Bij de Omgevingsdiensten Overijssel zijn hierover geen digitale gegevens beschikbaar of (nog) niet ingevoerd.

Locatie: 14220; Walstraat 69

Locatiennaam	14220; Walstraat 69
Adres	
Woonplaats	Deventer
Gemeente	Deventer
Locatiecode	AA015006095
Locatiecode bevoegd gezag Wbb	
Gegevensbeheerder	Omgevingsdienst IJsselland
Vervolgactie Wbb	
Statusverontreiniging op basis van onderzoeken	
Laatst uitgevoerd onderzoek	Pre-HO: 14220-01; Walstraat 69 29-11-2005

Uitgevoerde onderzoeken

De volgende bodemonderzoeken zijn bekend binnen deze locatie:

Datum	Type	Naam	Auteur	Opdrachtnummer	Conclusie overheid
29-11-2005	Pre-HO	14220-01; Walstraat 69		316571	Conclusie rapport: 05039 Register Opmerking:

Beschikbare documenten per onderzoek

Bij de Omgevingsdiensten Overijssel zijn hierover geen digitale gegevens beschikbaar of (nog) niet ingevoerd.

Verontreinigende activiteiten

Activiteit	Start	Einde	Vervallen	Benoemd	Verontreinigd	Spoed	Voldoende onderzocht
darmenslijmerij, -wasserij en -zouterij	onbekend	onbekend	Nee	onbekend	Onbekend	onbekend	Onbekend
smederij	onbekend	onbekend	Nee	onbekend	Onbekend	onbekend	Onbekend

Geconstateerde verontreinigingen

Bij de Omgevingsdiensten Overijssel zijn hierover geen digitale gegevens beschikbaar of (nog) niet ingevoerd.

Besluiten

Bij de Omgevingsdiensten Overijssel zijn hierover geen digitale gegevens beschikbaar of (nog) niet ingevoerd.

Beschikbare documenten per besluit

Bij de Omgevingsdiensten Overijssel zijn hierover geen digitale gegevens beschikbaar of (nog) niet ingevoerd.

Sanering

Bij de Omgevingsdiensten Overijssel zijn hierover geen digitale gegevens beschikbaar of (nog) niet ingevoerd.

Saneringscontouren

Bij de Omgevingsdiensten Overijssel zijn hierover geen digitale gegevens beschikbaar of (nog) niet ingevoerd.

Zorgmaatregelen

Bij de Omgevingsdiensten Overijssel zijn hierover geen digitale gegevens beschikbaar of (nog) niet ingevoerd.

Overige beschikbare documenten

Bij de Omgevingsdiensten Overijssel zijn hierover geen digitale gegevens beschikbaar of (nog) niet ingevoerd.

Locatie: 14218; Walstraat 61

Locatiennaam	14218; Walstraat 61
Adres	
Woonplaats	Deventer
Gemeente	Deventer
Locatiecode	AA015006093
Locatiecode bevoegd gezag Wbb	
Gegevensbeheerder	Omgevingsdienst IJsselland
Vervolgactie Wbb	
Statusverontreiniging op basis van onderzoeken	

Laatst uitgevoerd onderzoek	Pre-HO: 14218-01; Walstraat 61 29-11-2005
-----------------------------	---

Uitgevoerde onderzoeken

De volgende bodemonderzoeken zijn bekend binnen deze locatie:

Datum	Type	Naam	Auteur	Opdrachtnummer	Conclusie overheid
29-11-2005	Pre-HO	14218-01; Walstraat 61		316569	Conclusie rapport: 05039 Register Opmerking:

Beschikbare documenten per onderzoek

Bij de Omgevingsdiensten Overijssel zijn hierover geen digitale gegevens beschikbaar of (nog) niet ingevoerd.

Verontreinigende activiteiten

Activiteit	Start	Einde	Vervallen	Benoemd	Verontreinigd	Spoed	Volgende onderzoek
graanmalerij	onbekend	onbekend	Nee	onbekend	Onbekend	onbekend	Onbekend
opslag van alifatische koolwaterstoffen	onbekend	onbekend	Nee	onbekend	Onbekend	onbekend	Onbekend

Geconstateerde verontreinigingen

Bij de Omgevingsdiensten Overijssel zijn hierover geen digitale gegevens beschikbaar of (nog) niet ingevoerd.

Besluiten

Bij de Omgevingsdiensten Overijssel zijn hierover geen digitale gegevens beschikbaar of (nog) niet ingevoerd.

Beschikbare documenten per besluit

Bij de Omgevingsdiensten Overijssel zijn hierover geen digitale gegevens beschikbaar of (nog) niet ingevoerd.

Sanering

Bij de Omgevingsdiensten Overijssel zijn hierover geen digitale gegevens beschikbaar of (nog) niet ingevoerd.

Saneringscontouren

Bij de Omgevingsdiensten Overijssel zijn hierover geen digitale gegevens beschikbaar of (nog) niet ingevoerd.

Zorgmaatregelen

Bij de Omgevingsdiensten Overijssel zijn hierover geen digitale gegevens beschikbaar of (nog) niet ingevoerd.

Overige beschikbare documenten

Bij de Omgevingsdiensten Overijssel zijn hierover geen digitale gegevens beschikbaar of (nog) niet ingevoerd.

Locatie: 14216; Walstraat 57

Locatiennaam	14216; Walstraat 57
Adres	
Woonplaats	Deventer
Gemeente	Deventer
Locatiecode	AA015006091
Locatiecode bevoegd gezag Wbb	
Gegevensbeheerder	Omgevingsdienst IJsselland
Vervolgactie Wbb	
Statusverontreiniging op basis van onderzoeken	
Laatst uitgevoerd onderzoek	Pre-HO: 14216-01; Walstraat 57 29-11-2005

Uitgevoerde onderzoeken

De volgende bodemonderzoeken zijn bekend binnen deze locatie:

Datum	Type	Naam	Auteur	Opdrachtnummer	Conclusie overheid
29-11-2005	Pre-HO	14216-01; Walstraat 57		316567	Conclusie rapport: 05039 Register Opmerking:

Beschikbare documenten per onderzoek

Bij de Omgevingsdiensten Overijssel zijn hierover geen digitale gegevens beschikbaar of (nog) niet ingevoerd.

Verontreinigende activiteiten

Activiteit	Start	Einde	Vervallen	Benoemd	Verontreinigd	Spoed	Voldoende onderzocht
opslag van alifatische koolwaterstoffen	onbekend	onbekend	Nee	onbekend	Onbekend	onbekend	Onbekend
opslag van alifatische koolwaterstoffen	onbekend	onbekend	Nee	onbekend	Onbekend	onbekend	Onbekend
opslag van alifatische koolwaterstoffen	onbekend	onbekend	Nee	onbekend	Onbekend	onbekend	Onbekend

Geconstateerde verontreinigingen

Bij de Omgevingsdiensten Overijssel zijn hierover geen digitale gegevens beschikbaar of (nog) niet ingevoerd.

Besluiten

Bij de Omgevingsdiensten Overijssel zijn hierover geen digitale gegevens beschikbaar of (nog) niet ingevoerd.

Beschikbare documenten per besluit

Bij de Omgevingsdiensten Overijssel zijn hierover geen digitale gegevens beschikbaar of (nog) niet ingevoerd.

Sanering

Bij de Omgevingsdiensten Overijssel zijn hierover geen digitale gegevens beschikbaar of (nog) niet ingevoerd.

Saneringscontouren

Bij de Omgevingsdiensten Overijssel zijn hierover geen digitale gegevens beschikbaar of (nog) niet ingevoerd.

Zorgmaatregelen

Bij de Omgevingsdiensten Overijssel zijn hierover geen digitale gegevens beschikbaar of (nog) niet ingevoerd.

Overige beschikbare documenten

Bij de Omgevingsdiensten Overijssel zijn hierover geen digitale gegevens beschikbaar of (nog) niet ingevoerd.

Locatie: 14217; Walstraat 59

Locatiennaam	14217; Walstraat 59
Adres	
Woonplaats	Deventer
Gemeente	Deventer
Locatiecode	AA015006092
Locatiecode bevoegd gezag Wbb	
Gegevensbeheerder	Omgevingsdienst IJsselland
Vervolgactie Wbb	
Statusverontreiniging op basis van onderzoeken	
Laatst uitgevoerd onderzoek	Pre-HO: 14217-01; Walstraat 59 29-11-2005

Uitgevoerde onderzoeken

De volgende bodemonderzoeken zijn bekend binnen deze locatie:

Datum	Type	Naam	Auteur	Opdrachtnummer	Conclusie overheid
29-11-2005	Pre-HO	14217-01; Walstraat 59		316568	Conclusie rapport: 05039 Register Opmerking:

Beschikbare documenten per onderzoek

Bij de Omgevingsdiensten Overijssel zijn hierover geen digitale gegevens beschikbaar of (nog) niet ingevoerd.

Verontreinigende activiteiten

Bij de Omgevingsdiensten Overijssel zijn hierover geen digitale gegevens beschikbaar of (nog) niet ingevoerd.

Geconstateerde verontreinigingen

Bij de Omgevingsdiensten Overijssel zijn hierover geen digitale gegevens beschikbaar of (nog) niet ingevoerd.

Besluiten

Bij de Omgevingsdiensten Overijssel zijn hierover geen digitale gegevens beschikbaar of (nog) niet ingevoerd.

Beschikbare documenten per besluit

Bij de Omgevingsdiensten Overijssel zijn hierover geen digitale gegevens beschikbaar of (nog) niet ingevoerd.

Sanering

Bij de Omgevingsdiensten Overijssel zijn hierover geen digitale gegevens beschikbaar of (nog) niet ingevoerd.

Saneringscontouren

Bij de Omgevingsdiensten Overijssel zijn hierover geen digitale gegevens beschikbaar of (nog) niet ingevoerd.

Zorgmaatregelen

Bij de Omgevingsdiensten Overijssel zijn hierover geen digitale gegevens beschikbaar of (nog) niet ingevoerd.

Overige beschikbare documenten

Bij de Omgevingsdiensten Overijssel zijn hierover geen digitale gegevens beschikbaar of (nog) niet ingevoerd.

Locatie: 14215; Walstraat 55

Locatiennaam	14215; Walstraat 55
Adres	
Woonplaats	Deventer
Gemeente	Deventer
Locatiecode	AA015006090
Locatiecode bevoegd gezag Wbb	
Gegevensbeheerder	Omgevingsdienst IJsselland
Vervolgactie Wbb	
Statusverontreiniging op basis van onderzoeken	
Laatst uitgevoerd onderzoek	Pre-HO: 14215-01; Walstraat 55 29-11-2005

Uitgevoerde onderzoeken

De volgende bodemonderzoeken zijn bekend binnen deze locatie:

Datum	Type	Naam	Auteur	Opdrachtnummer	Conclusie overheid
29-11-2005	Pre-HO	14215-01; Walstraat 55		316566	Conclusie rapport: 05039 Register Opmerking:

Beschikbare documenten per onderzoek

Bij de Omgevingsdiensten Overijssel zijn hierover geen digitale gegevens beschikbaar of (nog) niet ingevoerd.

Verontreinigende activiteiten

Activiteit	Start	Einde	Vervallen	Benoemd	Verontreinigd	Spoed	Voldoende onderzocht
meubellogerij	onbekend	onbekend	Nee	onbekend	Onbekend	onbekend	Onbekend

Geconstateerde verontreinigingen

Bij de Omgevingsdiensten Overijssel zijn hierover geen digitale gegevens beschikbaar of (nog) niet ingevoerd.

Besluiten

Bij de Omgevingsdiensten Overijssel zijn hierover geen digitale gegevens beschikbaar of (nog) niet ingevoerd.

Beschikbare documenten per besluit

Bij de Omgevingsdiensten Overijssel zijn hierover geen digitale gegevens beschikbaar of (nog) niet ingevoerd.

Sanering

Bij de Omgevingsdiensten Overijssel zijn hierover geen digitale gegevens beschikbaar of (nog) niet ingevoerd.

Saneringscontouren

Bij de Omgevingsdiensten Overijssel zijn hierover geen digitale gegevens beschikbaar of (nog) niet ingevoerd.

Zorgmaatregelen

Bij de Omgevingsdiensten Overijssel zijn hierover geen digitale gegevens beschikbaar of (nog) niet ingevoerd.

Overige beschikbare documenten

Bij de Omgevingsdiensten Overijssel zijn hierover geen digitale gegevens beschikbaar of (nog) niet ingevoerd.

Locatie: 12408; Brink 91

Locatiennaam	12408; Brink 91
Adres	
Woonplaats	Deventer
Gemeente	Deventer
Locatiecode	AA015004327
Locatiecode bevoegd gezag Wbb	
Gegevensbeheerder	Omgevingsdienst IJsselland
Vervolgactie Wbb	
Statusverontreiniging op basis van onderzoeken	
Laatst uitgevoerd onderzoek	Pre-HO: 12408-01; Brink 91 29-11-2005

Uitgevoerde onderzoeken

De volgende bodemonderzoeken zijn bekend binnen deze locatie:

Datum	Type	Naam	Auteur	Opdrachtnummer	Conclusie overheid
29-11-2005	Pre-HO	12408-01; Brink 91		314759	Conclusie rapport: 05039 Register Opmerking:

Beschikbare documenten per onderzoek

Bij de Omgevingsdiensten Overijssel zijn hierover geen digitale gegevens beschikbaar of (nog) niet ingevoerd.

Verontreinigende activiteiten

Activiteit	Start	Einde	Vervallen	Benoemd	Verontreinigd	Spoed	Voldoende onderzocht
brandstoftank (ondergronds)	onbekend	onbekend	Nee	onbekend	Onbekend	onbekend	Onbekend

Geconstateerde verontreinigingen

Bij de Omgevingsdiensten Overijssel zijn hierover geen digitale gegevens beschikbaar of (nog) niet ingevoerd.

Besluiten

Bij de Omgevingsdiensten Overijssel zijn hierover geen digitale gegevens beschikbaar of (nog) niet ingevoerd.

Beschikbare documenten per besluit

Bij de Omgevingsdiensten Overijssel zijn hierover geen digitale gegevens beschikbaar of (nog) niet ingevoerd.

Sanering

Bij de Omgevingsdiensten Overijssel zijn hierover geen digitale gegevens beschikbaar of (nog) niet ingevoerd.

Saneringscontouren

Bij de Omgevingsdiensten Overijssel zijn hierover geen digitale gegevens beschikbaar of (nog) niet ingevoerd.

Zorgmaatregelen

Bij de Omgevingsdiensten Overijssel zijn hierover geen digitale gegevens beschikbaar of (nog) niet ingevoerd.

Overige beschikbare documenten

Bij de Omgevingsdiensten Overijssel zijn hierover geen digitale gegevens beschikbaar of (nog) niet ingevoerd.

Locatie: 12409; Brink 92

Locatiennaam	12409; Brink 92
Adres	
Woonplaats	Deventer
Gemeente	Deventer
Locatiecode	AA015004328
Locatiecode bevoegd gezag Wbb	
Gegevensbeheerder	Omgevingsdienst IJsselland
Vervolgactie Wbb	
Statusverontreiniging op basis van onderzoeken	
Laatst uitgevoerd onderzoek	Pre-HO: 12409-01; Brink 92 29-11-2005

Uitgevoerde onderzoeken

De volgende bodemonderzoeken zijn bekend binnen deze locatie:

Datum	Type	Naam	Auteur	Opdrachtnummer	Conclusie overheid
29-11-2005	Pre-HO	12409-01; Brink 92		314760	Conclusie rapport: 05039 Register Opmerking:

Beschikbare documenten per onderzoek

Bij de Omgevingsdiensten Overijssel zijn hierover geen digitale gegevens beschikbaar of (nog) niet ingevoerd.

Verontreinigende activiteiten

Bij de Omgevingsdiensten Overijssel zijn hierover geen digitale gegevens beschikbaar of (nog) niet ingevoerd.

Geconstateerde verontreinigingen

Bij de Omgevingsdiensten Overijssel zijn hierover geen digitale gegevens beschikbaar of (nog) niet ingevoerd.

Besluiten

Bij de Omgevingsdiensten Overijssel zijn hierover geen digitale gegevens beschikbaar of (nog) niet ingevoerd.

Beschikbare documenten per besluit

Bij de Omgevingsdiensten Overijssel zijn hierover geen digitale gegevens beschikbaar of (nog) niet ingevoerd.

Sanering

Bij de Omgevingsdiensten Overijssel zijn hierover geen digitale gegevens beschikbaar of (nog) niet ingevoerd.

Saneringscontouren

Bij de Omgevingsdiensten Overijssel zijn hierover geen digitale gegevens beschikbaar of (nog) niet ingevoerd.

Zorgmaatregelen

Bij de Omgevingsdiensten Overijssel zijn hierover geen digitale gegevens beschikbaar of (nog) niet ingevoerd.

Overige beschikbare documenten

Bij de Omgevingsdiensten Overijssel zijn hierover geen digitale gegevens beschikbaar of (nog) niet ingevoerd.

Locatie: 12410; Brink 93

Locatiennaam	12410; Brink 93
Adres	
Woonplaats	Deventer
Gemeente	Deventer
Locatiecode	AA015004329
Locatiecode bevoegd gezag Wbb	
Gegevensbeheerder	Omgevingsdienst IJsselland
Vervolgactie Wbb	
Statusverontreiniging op basis van onderzoeken	
Laatst uitgevoerd onderzoek	Pre-HO: 12410-01; Brink 93 29-11-2005

Uitgevoerde onderzoeken

De volgende bodemonderzoeken zijn bekend binnen deze locatie:

Datum	Type	Naam	Auteur	Opdrachtnummer	Conclusie overheid
29-11-2005	Pre-HO	12410-01; Brink 93		314761	Conclusie rapport: 05039 Register Opmerking:

Beschikbare documenten per onderzoek

Bij de Omgevingsdiensten Overijssel zijn hierover geen digitale gegevens beschikbaar of (nog) niet ingevoerd.

Verontreinigende activiteiten

Bij de Omgevingsdiensten Overijssel zijn hierover geen digitale gegevens beschikbaar of (nog) niet ingevoerd.

Geconstateerde verontreinigingen

Bij de Omgevingsdiensten Overijssel zijn hierover geen digitale gegevens beschikbaar of (nog) niet ingevoerd.

Besluiten

Bij de Omgevingsdiensten Overijssel zijn hierover geen digitale gegevens beschikbaar of (nog) niet ingevoerd.

Beschikbare documenten per besluit

Bij de Omgevingsdiensten Overijssel zijn hierover geen digitale gegevens beschikbaar of (nog) niet ingevoerd.

Sanering

Bij de Omgevingsdiensten Overijssel zijn hierover geen digitale gegevens beschikbaar of (nog) niet ingevoerd.

Saneringscontouren

Bij de Omgevingsdiensten Overijssel zijn hierover geen digitale gegevens beschikbaar of (nog) niet ingevoerd.

Zorgmaatregelen

Bij de Omgevingsdiensten Overijssel zijn hierover geen digitale gegevens beschikbaar of (nog) niet ingevoerd.

Overige beschikbare documenten

Bij de Omgevingsdiensten Overijssel zijn hierover geen digitale gegevens beschikbaar of (nog) niet ingevoerd.

Locatie: 12411; Brink 94

Locatienaam	12411; Brink 94
Adres	
Woonplaats	Deventer
Gemeente	Deventer
Locatiecode	AA015004330
Locatiecode bevoegd gezag Wbb	
Gegevensbeheerder	Omgevingsdienst IJsselland
Vervolgactie Wbb	
Statusverontreiniging op basis van onderzoeken	
Laatst uitgevoerd onderzoek	Pre-HO: 12411-01; Brink 94 29-11-2005

Uitgevoerde onderzoeken

De volgende bodemonderzoeken zijn bekend binnen deze locatie:

Datum	Type	Naam	Auteur	Opdrachtnummer	Conclusie overheid
29-11-2005	Pre-HO	12411-01; Brink 94		314762	Conclusie rapport: 05039 Register Opmerking:

Beschikbare documenten per onderzoek

Bij de Omgevingsdiensten Overijssel zijn hierover geen digitale gegevens beschikbaar of (nog) niet ingevoerd.

Verontreinigende activiteiten

Activiteit	Start	Einde	Vervallen	Benoemd	Verontreinigd	Spoed	Voldoende onderzocht
stookolietank (ondergronds)	onbekend	onbekend	Nee	onbekend	Onbekend	onbekend	Onbekend

Geconstateerde verontreinigingen

Bij de Omgevingsdiensten Overijssel zijn hierover geen digitale gegevens beschikbaar of (nog) niet ingevoerd.

Besluiten

Bij de Omgevingsdiensten Overijssel zijn hierover geen digitale gegevens beschikbaar of (nog) niet ingevoerd.

Beschikbare documenten per besluit

Bij de Omgevingsdiensten Overijssel zijn hierover geen digitale gegevens beschikbaar of (nog) niet ingevoerd.

Sanering

Bij de Omgevingsdiensten Overijssel zijn hierover geen digitale gegevens beschikbaar of (nog) niet ingevoerd.

Saneringscontouren

Bij de Omgevingsdiensten Overijssel zijn hierover geen digitale gegevens beschikbaar of (nog) niet ingevoerd.

Zorgmaatregelen

Bij de Omgevingsdiensten Overijssel zijn hierover geen digitale gegevens beschikbaar of (nog) niet ingevoerd.

Overige beschikbare documenten

Bij de Omgevingsdiensten Overijssel zijn hierover geen digitale gegevens beschikbaar of (nog) niet ingevoerd.

Locatie: 12450; Keizerstraat 1

Locatiennaam	12450; Keizerstraat 1
Adres	
Woonplaats	Deventer
Gemeente	Deventer
Locatiecode	AA015004367
Locatiecode bevoegd gezag Wbb	

Gegevensbeheerder	Omgevingsdienst IJsselland
Vervolgactie Wbb	
Statusverontreiniging op basis van onderzoeken	
Laatst uitgevoerd onderzoek	Pre-HO: 12450-01; Keizerstraat 1 29-11-2005

Uitgevoerde onderzoeken

De volgende bodemonderzoeken zijn bekend binnen deze locatie:

Datum	Type	Naam	Auteur	Opdrachtnummer	Conclusie overheid
29-11-2005	Pre-HO	12450-01; Keizerstraat 1		314801	Conclusie rapport: 05039 Register Opmerking:

Beschikbare documenten per onderzoek

Bij de Omgevingsdiensten Overijssel zijn hierover geen digitale gegevens beschikbaar of (nog) niet ingevoerd.

Verontreinigende activiteiten

Bij de Omgevingsdiensten Overijssel zijn hierover geen digitale gegevens beschikbaar of (nog) niet ingevoerd.

Geconstateerde verontreinigingen

Bij de Omgevingsdiensten Overijssel zijn hierover geen digitale gegevens beschikbaar of (nog) niet ingevoerd.

Besluiten

Bij de Omgevingsdiensten Overijssel zijn hierover geen digitale gegevens beschikbaar of (nog) niet ingevoerd.

Beschikbare documenten per besluit

Bij de Omgevingsdiensten Overijssel zijn hierover geen digitale gegevens beschikbaar of (nog) niet ingevoerd.

Sanering

Bij de Omgevingsdiensten Overijssel zijn hierover geen digitale gegevens beschikbaar of (nog) niet ingevoerd.

Saneringscontouren

Bij de Omgevingsdiensten Overijssel zijn hierover geen digitale gegevens beschikbaar of (nog) niet ingevoerd.

Zorgmaatregelen

Bij de Omgevingsdiensten Overijssel zijn hierover geen digitale gegevens beschikbaar of (nog) niet ingevoerd.

Overige beschikbare documenten

Bij de Omgevingsdiensten Overijssel zijn hierover geen digitale gegevens beschikbaar of (nog) niet ingevoerd.

Locatie: 12451; Keizerstraat 3

Locatiennaam	12451; Keizerstraat 3
Adres	
Woonplaats	Deventer
Gemeente	Deventer
Locatiecode	AA015004368
Locatiecode bevoegd gezag Wbb	
Gegevensbeheerder	Omgevingsdienst IJsselland
Vervolgactie Wbb	
Statusverontreiniging op basis van onderzoeken	
Laatst uitgevoerd onderzoek	Pre-HO: 12451-01; Keizerstraat 3 29-11-2005

Uitgevoerde onderzoeken

De volgende bodemonderzoeken zijn bekend binnen deze locatie:

Datum	Type	Naam	Auteur	Opdrachtnummer	Conclusie overheid
29-11-2005	Pre-HO	12451-01; Keizerstraat 3		314802	Conclusie rapport: 05039 Register Opmerking:

Beschikbare documenten per onderzoek

Bij de Omgevingsdiensten Overijssel zijn hierover geen digitale gegevens beschikbaar of (nog) niet ingevoerd.

Verontreinigende activiteiten

Bij de Omgevingsdiensten Overijssel zijn hierover geen digitale gegevens beschikbaar of (nog) niet ingevoerd.

Geconstateerde verontreinigingen

Bij de Omgevingsdiensten Overijssel zijn hierover geen digitale gegevens beschikbaar of (nog) niet ingevoerd.

Besluiten

Bij de Omgevingsdiensten Overijssel zijn hierover geen digitale gegevens beschikbaar of (nog) niet ingevoerd.

Beschikbare documenten per besluit

Bij de Omgevingsdiensten Overijssel zijn hierover geen digitale gegevens beschikbaar of (nog) niet ingevoerd.

Sanering

Bij de Omgevingsdiensten Overijssel zijn hierover geen digitale gegevens beschikbaar of (nog) niet ingevoerd.

Saneringscontouren

Bij de Omgevingsdiensten Overijssel zijn hierover geen digitale gegevens beschikbaar of (nog) niet ingevoerd.

Zorgmaatregelen

Bij de Omgevingsdiensten Overijssel zijn hierover geen digitale gegevens beschikbaar of (nog) niet ingevoerd.

Overige beschikbare documenten

Bij de Omgevingsdiensten Overijssel zijn hierover geen digitale gegevens beschikbaar of (nog) niet ingevoerd.

Locatie: 12467; Keizerstraat 2

Locatiennaam	12467; Keizerstraat 2
Adres	
Woonplaats	Deventer
Gemeente	Deventer
Locatiecode	AA015004383
Locatiecode bevoegd gezag Wbb	
Gegevensbeheerder	Omgevingsdienst IJsselland
Vervolgactie Wbb	
Statusverontreiniging op basis van onderzoeken	
Laatst uitgevoerd onderzoek	Pre-HO: 12467-01; Keizerstraat 2 29-11-2005

Uitgevoerde onderzoeken

De volgende bodemonderzoeken zijn bekend binnen deze locatie:

Datum	Type	Naam	Auteur	Opdrachtnummer	Conclusie overheid
29-11-2005	Pre-HO	12467-01; Keizerstraat 2		314818	Conclusie rapport: 05039 Register Opmerking:

Beschikbare documenten per onderzoek

Bij de Omgevingsdiensten Overijssel zijn hierover geen digitale gegevens beschikbaar of (nog) niet ingevoerd.

Verontreinigende activiteiten

Bij de Omgevingsdiensten Overijssel zijn hierover geen digitale gegevens beschikbaar of (nog) niet ingevoerd.

Geconstateerde verontreinigingen

Bij de Omgevingsdiensten Overijssel zijn hierover geen digitale gegevens beschikbaar of (nog) niet ingevoerd.

Besluiten

Bij de Omgevingsdiensten Overijssel zijn hierover geen digitale gegevens beschikbaar of (nog) niet ingevoerd.

Beschikbare documenten per besluit

Bij de Omgevingsdiensten Overijssel zijn hierover geen digitale gegevens beschikbaar of (nog) niet ingevoerd.

Sanering

Bij de Omgevingsdiensten Overijssel zijn hierover geen digitale gegevens beschikbaar of (nog) niet ingevoerd.

Saneringscontouren

Bij de Omgevingsdiensten Overijssel zijn hierover geen digitale gegevens beschikbaar of (nog) niet ingevoerd.

Zorgmaatregelen

Bij de Omgevingsdiensten Overijssel zijn hierover geen digitale gegevens beschikbaar of (nog) niet ingevoerd.

Overige beschikbare documenten

Bij de Omgevingsdiensten Overijssel zijn hierover geen digitale gegevens beschikbaar of (nog) niet ingevoerd.

Locatie: 12403; Brink 84

Locatiennaam	12403; Brink 84
Adres	
Woonplaats	Deventer
Gemeente	Deventer
Locatiecode	AA015004322
Locatiecode bevoegd gezag Wbb	
Gegevensbeheerder	Omgevingsdienst IJsselland
Vervolgactie Wbb	
Statusverontreiniging op basis van onderzoeken	
Laatst uitgevoerd onderzoek	Pre-HO: 12403-01; Brink 84 29-11-2005

Uitgevoerde onderzoeken

De volgende bodemonderzoeken zijn bekend binnen deze locatie:

Datum	Type	Naam	Auteur	Opdrachtnummer	Conclusie overheid
29-11-2005	Pre-HO	12403-01; Brink 84		314754	Conclusie rapport: 05039 Register Opmerking:

Beschikbare documenten per onderzoek

Bij de Omgevingsdiensten Overijssel zijn hierover geen digitale gegevens beschikbaar of (nog) niet ingevoerd.

Verontreinigende activiteiten

Bij de Omgevingsdiensten Overijssel zijn hierover geen digitale gegevens beschikbaar of (nog) niet ingevoerd.

Geconstateerde verontreinigingen

Bij de Omgevingsdiensten Overijssel zijn hierover geen digitale gegevens beschikbaar of (nog) niet ingevoerd.

Besluiten

Bij de Omgevingsdiensten Overijssel zijn hierover geen digitale gegevens beschikbaar of (nog) niet ingevoerd.

Beschikbare documenten per besluit

Bij de Omgevingsdiensten Overijssel zijn hierover geen digitale gegevens beschikbaar of (nog) niet ingevoerd.

Sanering

Bij de Omgevingsdiensten Overijssel zijn hierover geen digitale gegevens beschikbaar of (nog) niet ingevoerd.

Saneringscontouren

Bij de Omgevingsdiensten Overijssel zijn hierover geen digitale gegevens beschikbaar of (nog) niet ingevoerd.

Zorgmaatregelen

Bij de Omgevingsdiensten Overijssel zijn hierover geen digitale gegevens beschikbaar of (nog) niet ingevoerd.

Overige beschikbare documenten

Bij de Omgevingsdiensten Overijssel zijn hierover geen digitale gegevens beschikbaar of (nog) niet ingevoerd.

Locatie: 13927; Walstraat 17

Locatienaam	13927; Walstraat 17
Adres	
Woonplaats	Deventer
Gemeente	Deventer
Locatiecode	AA015005811
Locatiecode bevoegd gezag Wbb	
Gegevensbeheerder	Omgevingsdienst IJsselland
Vervolgactie Wbb	
Statusverontreiniging op basis van onderzoeken	
Laatst uitgevoerd onderzoek	Pre-HO: 13927-01; Walstraat 17 29-11-2005

Uitgevoerde onderzoeken

De volgende bodemonderzoeken zijn bekend binnen deze locatie:

Datum	Type	Naam	Auteur	Opdrachtnummer	Conclusie overheid
29-11-2005	Pre-HO	13927-01; Walstraat 17		316278	Conclusie rapport: 05039 Register Opmerking:

Beschikbare documenten per onderzoek

Bij de Omgevingsdiensten Overijssel zijn hierover geen digitale gegevens beschikbaar of (nog) niet ingevoerd.

Verontreinigende activiteiten

Activiteit	Start	Einde	Vervallen	Benoemd	Verontreinigd	Spoed	Voldoende onderzocht
slachthuis	onbekend	onbekend	Nee	onbekend	Onbekend	onbekend	Onbekend

Geconstateerde verontreinigingen

Bij de Omgevingsdiensten Overijssel zijn hierover geen digitale gegevens beschikbaar of (nog) niet ingevoerd.

Besluiten

Bij de Omgevingsdiensten Overijssel zijn hierover geen digitale gegevens beschikbaar of (nog) niet ingevoerd.

Beschikbare documenten per besluit

Bij de Omgevingsdiensten Overijssel zijn hierover geen digitale gegevens beschikbaar of (nog) niet ingevoerd.

Sanering

Bij de Omgevingsdiensten Overijssel zijn hierover geen digitale gegevens beschikbaar of (nog) niet ingevoerd.

Saneringscontouren

Bij de Omgevingsdiensten Overijssel zijn hierover geen digitale gegevens beschikbaar of (nog) niet ingevoerd.

Zorgmaatregelen

Bij de Omgevingsdiensten Overijssel zijn hierover geen digitale gegevens beschikbaar of (nog) niet ingevoerd.

Overige beschikbare documenten

Bij de Omgevingsdiensten Overijssel zijn hierover geen digitale gegevens beschikbaar of (nog) niet ingevoerd.

Locatie: 13928; Walstraat 19

Locatiennaam	13928; Walstraat 19
Adres	
Woonplaats	Deventer
Gemeente	Deventer
Locatiecode	AA015005812
Locatiecode bevoegd gezag Wbb	

Gegevensbeheerder	Omgevingsdienst IJsselland
Vervolgactie Wbb	
Statusverontreiniging op basis van onderzoeken	
Laatst uitgevoerd onderzoek	Pre-HO: 13928-01; Walstraat 19 29-11-2005

Uitgevoerde onderzoeken

De volgende bodemonderzoeken zijn bekend binnen deze locatie:

Datum	Type	Naam	Auteur	Opdrachtnummer	Conclusie overheid
29-11-2005	Pre-HO	13928-01; Walstraat 19		316279	Conclusie rapport: 05039 Register Opmerking:

Beschikbare documenten per onderzoek

Bij de Omgevingsdiensten Overijssel zijn hierover geen digitale gegevens beschikbaar of (nog) niet ingevoerd.

Verontreinigende activiteiten

Activiteit	Start	Einde	Vervallen	Benoemd	Verontreinigd	Spoed	Voldoende onderzocht
was-, poets- en reinigingsmiddelengroothandel	onbekend	onbekend	Nee	onbekend	Onbekend	onbekend	Onbekend

Geconstateerde verontreinigingen

Bij de Omgevingsdiensten Overijssel zijn hierover geen digitale gegevens beschikbaar of (nog) niet ingevoerd.

Besluiten

Bij de Omgevingsdiensten Overijssel zijn hierover geen digitale gegevens beschikbaar of (nog) niet ingevoerd.

Beschikbare documenten per besluit

Bij de Omgevingsdiensten Overijssel zijn hierover geen digitale gegevens beschikbaar of (nog) niet ingevoerd.

Sanering

Bij de Omgevingsdiensten Overijssel zijn hierover geen digitale gegevens beschikbaar of (nog) niet ingevoerd.

Saneringscontouren

Bij de Omgevingsdiensten Overijssel zijn hierover geen digitale gegevens beschikbaar of (nog) niet ingevoerd.

Zorgmaatregelen

Bij de Omgevingsdiensten Overijssel zijn hierover geen digitale gegevens beschikbaar of (nog) niet ingevoerd.

Overige beschikbare documenten

Bij de Omgevingsdiensten Overijssel zijn hierover geen digitale gegevens beschikbaar of (nog) niet ingevoerd.

Locatie: 13929; Walstraat 23

Locatiennaam	13929; Walstraat 23
Adres	
Woonplaats	Deventer
Gemeente	Deventer
Locatiecode	AA015005813
Locatiecode bevoegd gezag Wbb	
Gegevensbeheerder	Omgevingsdienst IJsselland
Vervolgactie Wbb	
Statusverontreiniging op basis van onderzoeken	
Laatst uitgevoerd onderzoek	Pre-HO: 13929-01; Walstraat 23 29-11-2005

Uitgevoerde onderzoeken

De volgende bodemonderzoeken zijn bekend binnen deze locatie:

Datum	Type	Naam	Auteur	Opdrachtnummer	Conclusie overheid
29-11-2005	Pre-HO	13929-01; Walstraat 23		316280	Conclusie rapport: 05039 Register Opmerking:

Beschikbare documenten per onderzoek

Bij de Omgevingsdiensten Overijssel zijn hierover geen digitale gegevens beschikbaar of (nog) niet ingevoerd.

Verontreinigende activiteiten

Activiteit	Start	Einde	Vervallen	Benoemd	Verontreinigd	Spoed	Voldoende onderzocht
kuiperij	onbekend	onbekend	Nee	onbekend	Onbekend	onbekend	Onbekend
kuiperij	onbekend	onbekend	Nee	onbekend	Onbekend	onbekend	Onbekend

Geconstateerde verontreinigingen

Bij de Omgevingsdiensten Overijssel zijn hierover geen digitale gegevens beschikbaar of (nog) niet ingevoerd.

Besluiten

Bij de Omgevingsdiensten Overijssel zijn hierover geen digitale gegevens beschikbaar of (nog) niet ingevoerd.

Beschikbare documenten per besluit

Bij de Omgevingsdiensten Overijssel zijn hierover geen digitale gegevens beschikbaar of (nog) niet ingevoerd.

Sanering

Bij de Omgevingsdiensten Overijssel zijn hierover geen digitale gegevens beschikbaar of (nog) niet ingevoerd.

Saneringscontouren

Bij de Omgevingsdiensten Overijssel zijn hierover geen digitale gegevens beschikbaar of (nog) niet ingevoerd.

Zorgmaatregelen

Bij de Omgevingsdiensten Overijssel zijn hierover geen digitale gegevens beschikbaar of (nog) niet ingevoerd.

Overige beschikbare documenten

Bij de Omgevingsdiensten Overijssel zijn hierover geen digitale gegevens beschikbaar of (nog) niet ingevoerd.

Locatie: 14211; Walstraat 25

Locatiennaam	14211; Walstraat 25
Adres	
Woonplaats	Deventer
Gemeente	Deventer
Locatiecode	AA015006086
Locatiecode bevoegd gezag Wbb	
Gegevensbeheerder	Omgevingsdienst IJsselland
Vervolgactie Wbb	
Statusverontreiniging op basis van onderzoeken	
Laatst uitgevoerd onderzoek	Pre-HO: 14211-01; Walstraat 25 29-11-2005

Uitgevoerde onderzoeken

De volgende bodemonderzoeken zijn bekend binnen deze locatie:

Datum	Type	Naam	Auteur	Opdrachtnummer	Conclusie overheid
29-11-2005	Pre-HO	14211-01; Walstraat 25		316562	Conclusie rapport: 05039 Register Opmerking:

Beschikbare documenten per onderzoek

Bij de Omgevingsdiensten Overijssel zijn hierover geen digitale gegevens beschikbaar of (nog) niet ingevoerd.

Verontreinigende activiteiten

Bij de Omgevingsdiensten Overijssel zijn hierover geen digitale gegevens beschikbaar of (nog) niet ingevoerd.

Geconstateerde verontreinigingen

Bij de Omgevingsdiensten Overijssel zijn hierover geen digitale gegevens beschikbaar of (nog) niet ingevoerd.

Besluiten

Bij de Omgevingsdiensten Overijssel zijn hierover geen digitale gegevens beschikbaar of (nog) niet ingevoerd.

Beschikbare documenten per besluit

Bij de Omgevingsdiensten Overijssel zijn hierover geen digitale gegevens beschikbaar of (nog) niet ingevoerd.

Sanering

Bij de Omgevingsdiensten Overijssel zijn hierover geen digitale gegevens beschikbaar of (nog) niet ingevoerd.

Saneringscontouren

Bij de Omgevingsdiensten Overijssel zijn hierover geen digitale gegevens beschikbaar of (nog) niet ingevoerd.

Zorgmaatregelen

Bij de Omgevingsdiensten Overijssel zijn hierover geen digitale gegevens beschikbaar of (nog) niet ingevoerd.

Overige beschikbare documenten

Bij de Omgevingsdiensten Overijssel zijn hierover geen digitale gegevens beschikbaar of (nog) niet ingevoerd.

Locatie: 11887; Houtmarkt 11

Locatiennaam	11887; Houtmarkt 11
Adres	
Woonplaats	Deventer
Gemeente	Deventer
Locatiecode	AA015003833
Locatiecode bevoegd gezag Wbb	
Gegevensbeheerder	Omgevingsdienst IJsselland
Vervolgactie Wbb	
Statusverontreiniging op basis van onderzoeken	
Laatst uitgevoerd onderzoek	Pre-HO: 11887-01; Houtmarkt 11 29-11-2005

Uitgevoerde onderzoeken

De volgende bodemonderzoeken zijn bekend binnen deze locatie:

Datum	Type	Naam	Auteur	Opdrachtnummer	Conclusie overheid
29-11-2005	Pre-HO	11887-01; Houtmarkt 11		314238	Conclusie rapport: 05039 Register Opmerking:

Beschikbare documenten per onderzoek

Bij de Omgevingsdiensten Overijssel zijn hierover geen digitale gegevens beschikbaar of (nog) niet ingevoerd.

Verontreinigende activiteiten

Activiteit	Start	Einde	Vervallen	Benoemd	Verontreinigd	Spoed	Voldoende onderzocht
brandstoftank (ondergronds)	onbekend	onbekend	Nee	onbekend	Onbekend	onbekend	Onbekend

Geconstateerde verontreinigingen

Bij de Omgevingsdiensten Overijssel zijn hierover geen digitale gegevens beschikbaar of (nog) niet ingevoerd.

Besluiten

Bij de Omgevingsdiensten Overijssel zijn hierover geen digitale gegevens beschikbaar of (nog) niet ingevoerd.

Beschikbare documenten per besluit

Bij de Omgevingsdiensten Overijssel zijn hierover geen digitale gegevens beschikbaar of (nog) niet ingevoerd.

Sanering

Bij de Omgevingsdiensten Overijssel zijn hierover geen digitale gegevens beschikbaar of (nog) niet ingevoerd.

Saneringscontouren

Bij de Omgevingsdiensten Overijssel zijn hierover geen digitale gegevens beschikbaar of (nog) niet ingevoerd.

Zorgmaatregelen

Bij de Omgevingsdiensten Overijssel zijn hierover geen digitale gegevens beschikbaar of (nog) niet ingevoerd.

Overige beschikbare documenten

Bij de Omgevingsdiensten Overijssel zijn hierover geen digitale gegevens beschikbaar of (nog) niet ingevoerd.

Locatie: 12401; Brink 81

Locatiennaam	12401; Brink 81
Adres	
Woonplaats	Deventer
Gemeente	Deventer
Locatiecode	AA015004320
Locatiecode bevoegd gezag Wbb	
Gegevensbeheerder	Omgevingsdienst IJsselland
Vervolgactie Wbb	
Statusverontreiniging op basis van onderzoeken	
Laatst uitgevoerd onderzoek	Pre-HO: 12401-01; Brink 81 29-11-2005

Uitgevoerde onderzoeken

De volgende bodemonderzoeken zijn bekend binnen deze locatie:

Datum	Type	Naam	Auteur	Opdrachtnummer	Conclusie overheid
29-11-2005	Pre-HO	12401-01; Brink 81		314752	Conclusie rapport: 05039 Register Opmerking:

Beschikbare documenten per onderzoek

Bij de Omgevingsdiensten Overijssel zijn hierover geen digitale gegevens beschikbaar of (nog) niet ingevoerd.

Verontreinigende activiteiten

Bij de Omgevingsdiensten Overijssel zijn hierover geen digitale gegevens beschikbaar of (nog) niet ingevoerd.

Geconstateerde verontreinigingen

Bij de Omgevingsdiensten Overijssel zijn hierover geen digitale gegevens beschikbaar of (nog) niet ingevoerd.

Besluiten

Bij de Omgevingsdiensten Overijssel zijn hierover geen digitale gegevens beschikbaar of (nog) niet ingevoerd.

Beschikbare documenten per besluit

Bij de Omgevingsdiensten Overijssel zijn hierover geen digitale gegevens beschikbaar of (nog) niet ingevoerd.

Sanering

Bij de Omgevingsdiensten Overijssel zijn hierover geen digitale gegevens beschikbaar of (nog) niet ingevoerd.

Saneringscontouren

Bij de Omgevingsdiensten Overijssel zijn hierover geen digitale gegevens beschikbaar of (nog) niet ingevoerd.

Zorgmaatregelen

Bij de Omgevingsdiensten Overijssel zijn hierover geen digitale gegevens beschikbaar of (nog) niet ingevoerd.

Overige beschikbare documenten

Bij de Omgevingsdiensten Overijssel zijn hierover geen digitale gegevens beschikbaar of (nog) niet ingevoerd.

Locatie: 12402; Brink 83

Locatiennaam	12402; Brink 83
Adres	

Woonplaats	Deventer
Gemeente	Deventer
Locatiecode	AA015004321
Locatiecode bevoegd gezag Wbb	
Gegevensbeheerder	Omgevingsdienst IJsselland
Vervolgactie Wbb	
Statusverontreiniging op basis van onderzoeken	
Laatst uitgevoerd onderzoek	Pre-HO: 12402-01; Brink 83 29-11-2005

Uitgevoerde onderzoeken

De volgende bodemonderzoeken zijn bekend binnen deze locatie:

Datum	Type	Naam	Auteur	Opdrachtnummer	Conclusie overheid
29-11-2005	Pre-HO	12402-01; Brink 83		314753	Conclusie rapport: 05039 Register Opmerking:

Beschikbare documenten per onderzoek

Bij de Omgevingsdiensten Overijssel zijn hierover geen digitale gegevens beschikbaar of (nog) niet ingevoerd.

Verontreinigende activiteiten

Bij de Omgevingsdiensten Overijssel zijn hierover geen digitale gegevens beschikbaar of (nog) niet ingevoerd.

Geconstateerde verontreinigingen

Bij de Omgevingsdiensten Overijssel zijn hierover geen digitale gegevens beschikbaar of (nog) niet ingevoerd.

Besluiten

Bij de Omgevingsdiensten Overijssel zijn hierover geen digitale gegevens beschikbaar of (nog) niet ingevoerd.

Beschikbare documenten per besluit

Bij de Omgevingsdiensten Overijssel zijn hierover geen digitale gegevens beschikbaar of (nog) niet ingevoerd.

Sanering

Bij de Omgevingsdiensten Overijssel zijn hierover geen digitale gegevens beschikbaar of (nog) niet ingevoerd.

Saneringscontouren

Bij de Omgevingsdiensten Overijssel zijn hierover geen digitale gegevens beschikbaar of (nog) niet ingevoerd.

Zorgmaatregelen

Bij de Omgevingsdiensten Overijssel zijn hierover geen digitale gegevens beschikbaar of (nog) niet ingevoerd.

Overige beschikbare documenten

Bij de Omgevingsdiensten Overijssel zijn hierover geen digitale gegevens beschikbaar of (nog) niet ingevoerd.

Locatie: 12406; Brink 87

Locatiennaam	12406; Brink 87
Adres	
Woonplaats	Deventer
Gemeente	Deventer
Locatiecode	AA015004325
Locatiecode bevoegd gezag Wbb	
Gegevensbeheerder	Omgevingsdienst IJsselland
Vervolgactie Wbb	
Statusverontreiniging op basis van onderzoeken	
Laatst uitgevoerd onderzoek	Pre-HO: 12406-01; Brink 87 29-11-2005

Uitgevoerde onderzoeken

De volgende bodemonderzoeken zijn bekend binnen deze locatie:

Datum	Type	Naam	Auteur	Opdrachtnummer	Conclusie overheid
29-11-2005	Pre-HO	12406-01; Brink 87		314757	Conclusie rapport: 05039 Register Opmerking:

Beschikbare documenten per onderzoek

Bij de Omgevingsdiensten Overijssel zijn hierover geen digitale gegevens beschikbaar of (nog) niet ingevoerd.

Verontreinigende activiteiten

Activiteit	Start	Einde	Vervallen	Benoemd	Verontreinigd	Spoed	Voldoende onderzocht
loodgieterij	onbekend	onbekend	Nee	onbekend	Onbekend	onbekend	Onbekend
dieseltank (ondergronds)	onbekend	onbekend	Nee	onbekend	Onbekend	onbekend	Onbekend

Geconstateerde verontreinigingen

Bij de Omgevingsdiensten Overijssel zijn hierover geen digitale gegevens beschikbaar of (nog) niet ingevoerd.

Besluiten

Bij de Omgevingsdiensten Overijssel zijn hierover geen digitale gegevens beschikbaar of (nog) niet ingevoerd.

Beschikbare documenten per besluit

Bij de Omgevingsdiensten Overijssel zijn hierover geen digitale gegevens beschikbaar of (nog) niet ingevoerd.

Sanering

Bij de Omgevingsdiensten Overijssel zijn hierover geen digitale gegevens beschikbaar of (nog) niet ingevoerd.

Saneringscontouren

Bij de Omgevingsdiensten Overijssel zijn hierover geen digitale gegevens beschikbaar of (nog) niet ingevoerd.

Zorgmaatregelen

Bij de Omgevingsdiensten Overijssel zijn hierover geen digitale gegevens beschikbaar of (nog) niet ingevoerd.

Overige beschikbare documenten

Bij de Omgevingsdiensten Overijssel zijn hierover geen digitale gegevens beschikbaar of (nog) niet ingevoerd.

Locatie: 12405; Brink 86

Locatiennaam	12405; Brink 86
Adres	
Woonplaats	Deventer
Gemeente	Deventer
Locatiecode	AA015004324
Locatiecode bevoegd gezag Wbb	
Gegevensbeheerder	Omgevingsdienst IJsselland
Vervolgactie Wbb	
Statusverontreiniging op basis van onderzoeken	
Laatst uitgevoerd onderzoek	Pre-HO: 12405-01; Brink 86 29-11-2005

Uitgevoerde onderzoeken

De volgende bodemonderzoeken zijn bekend binnen deze locatie:

Datum	Type	Naam	Auteur	Opdrachtnummer	Conclusie overheid
29-11-2005	Pre-HO	12405-01; Brink 86		314756	Conclusie rapport: 05039 Register Opmerking:

Beschikbare documenten per onderzoek

Bij de Omgevingsdiensten Overijssel zijn hierover geen digitale gegevens beschikbaar of (nog) niet ingevoerd.

Verontreinigende activiteiten

Bij de Omgevingsdiensten Overijssel zijn hierover geen digitale gegevens beschikbaar of (nog) niet ingevoerd.

Geconstateerde verontreinigingen

Bij de Omgevingsdiensten Overijssel zijn hierover geen digitale gegevens beschikbaar of (nog) niet ingevoerd.

Besluiten

Bij de Omgevingsdiensten Overijssel zijn hierover geen digitale gegevens beschikbaar of (nog) niet ingevoerd.

Beschikbare documenten per besluit

Bij de Omgevingsdiensten Overijssel zijn hierover geen digitale gegevens beschikbaar of (nog) niet ingevoerd.

Sanering

Bij de Omgevingsdiensten Overijssel zijn hierover geen digitale gegevens beschikbaar of (nog) niet ingevoerd.

Saneringscontouren

Bij de Omgevingsdiensten Overijssel zijn hierover geen digitale gegevens beschikbaar of (nog) niet ingevoerd.

Zorgmaatregelen

Bij de Omgevingsdiensten Overijssel zijn hierover geen digitale gegevens beschikbaar of (nog) niet ingevoerd.

Overige beschikbare documenten

Bij de Omgevingsdiensten Overijssel zijn hierover geen digitale gegevens beschikbaar of (nog) niet ingevoerd.

Locatie: 12474; Kerksteeg 3

Locatienaam	12474; Kerksteeg 3
Adres	
Woonplaats	Deventer
Gemeente	Deventer
Locatiecode	AA015004390
Locatiecode bevoegd gezag Wbb	
Gegevensbeheerder	Omgevingsdienst IJsselland
Vervolgactie Wbb	
Statusverontreiniging op basis van onderzoeken	
Laatst uitgevoerd onderzoek	Pre-HO: 12474-01; Kerksteeg 3 29-11-2005

Uitgevoerde onderzoeken

De volgende bodemonderzoeken zijn bekend binnen deze locatie:

Datum	Type	Naam	Auteur	Opdrachtnummer	Conclusie overheid
29-11-2005	Pre-HO	12474-01; Kerksteeg 3		314825	Conclusie rapport: 05039 Register Opmerking:

Beschikbare documenten per onderzoek

Bij de Omgevingsdiensten Overijssel zijn hierover geen digitale gegevens beschikbaar of (nog) niet ingevoerd.

Verontreinigende activiteiten

Activiteit	Start	Einde	Vervallen	Benoemd	Verontreinigd	Spoed	Voldoende onderzocht
kuiperij	onbekend	onbekend	Nee	onbekend	Onbekend	onbekend	Onbekend
houtwarenfabrieken n.e.g.	onbekend	onbekend	Nee	onbekend	Onbekend	onbekend	Onbekend
metaalgieterij	onbekend	onbekend	Nee	onbekend	Onbekend	onbekend	Onbekend

Geconstateerde verontreinigingen

Bij de Omgevingsdiensten Overijssel zijn hierover geen digitale gegevens beschikbaar of (nog) niet ingevoerd.

Besluiten

Bij de Omgevingsdiensten Overijssel zijn hierover geen digitale gegevens beschikbaar of (nog) niet ingevoerd.

Beschikbare documenten per besluit

Bij de Omgevingsdiensten Overijssel zijn hierover geen digitale gegevens beschikbaar of (nog) niet ingevoerd.

Sanering

Bij de Omgevingsdiensten Overijssel zijn hierover geen digitale gegevens beschikbaar of (nog) niet ingevoerd.

Saneringscontouren

Bij de Omgevingsdiensten Overijssel zijn hierover geen digitale gegevens beschikbaar of (nog) niet ingevoerd.

Zorgmaatregelen

Bij de Omgevingsdiensten Overijssel zijn hierover geen digitale gegevens beschikbaar of (nog) niet ingevoerd.

Overige beschikbare documenten

Bij de Omgevingsdiensten Overijssel zijn hierover geen digitale gegevens beschikbaar of (nog) niet ingevoerd.

Locatie: 12475; Kerksteeg 5

Locatiennaam	12475; Kerksteeg 5
Adres	
Woonplaats	Deventer
Gemeente	Deventer

Locatiecode	AA015004391
Locatiecode bevoegd gezag Wbb	
Gegevensbeheerder	Omgevingsdienst IJsselland
Vervolgactie Wbb	
Statusverontreiniging op basis van onderzoeken	
Laatst uitgevoerd onderzoek	Pre-HO: 12475-01; Kerksteeg 5 29-11-2005

Uitgevoerde onderzoeken

De volgende bodemonderzoeken zijn bekend binnen deze locatie:

Datum	Type	Naam	Auteur	Opdrachtnummer	Conclusie overheid
29-11-2005	Pre-HO	12475-01; Kerksteeg 5		314826	Conclusie rapport: 05039 Register Opmerking:

Beschikbare documenten per onderzoek

Bij de Omgevingsdiensten Overijssel zijn hierover geen digitale gegevens beschikbaar of (nog) niet ingevoerd.

Verontreinigende activiteiten

Bij de Omgevingsdiensten Overijssel zijn hierover geen digitale gegevens beschikbaar of (nog) niet ingevoerd.

Geconstateerde verontreinigingen

Bij de Omgevingsdiensten Overijssel zijn hierover geen digitale gegevens beschikbaar of (nog) niet ingevoerd.

Besluiten

Bij de Omgevingsdiensten Overijssel zijn hierover geen digitale gegevens beschikbaar of (nog) niet ingevoerd.

Beschikbare documenten per besluit

Bij de Omgevingsdiensten Overijssel zijn hierover geen digitale gegevens beschikbaar of (nog) niet ingevoerd.

Sanering

Bij de Omgevingsdiensten Overijssel zijn hierover geen digitale gegevens beschikbaar of (nog) niet ingevoerd.

Saneringscontouren

Bij de Omgevingsdiensten Overijssel zijn hierover geen digitale gegevens beschikbaar of (nog) niet ingevoerd.

Zorgmaatregelen

Bij de Omgevingsdiensten Overijssel zijn hierover geen digitale gegevens beschikbaar of (nog) niet ingevoerd.

Overige beschikbare documenten

Bij de Omgevingsdiensten Overijssel zijn hierover geen digitale gegevens beschikbaar of (nog) niet ingevoerd.

Locatie: 10830; Menstraat 25

Locatiennaam	10830; Menstraat 25
Adres	
Woonplaats	Deventer
Gemeente	Deventer
Locatiecode	AA015002823
Locatiecode bevoegd gezag Wbb	
Gegevensbeheerder	Omgevingsdienst IJsselland
Vervolgactie Wbb	
Statusverontreiniging op basis van onderzoeken	
Laatst uitgevoerd onderzoek	Pre-HO: 10830-01; Menstraat 25 29-11-2005

Uitgevoerde onderzoeken

De volgende bodemonderzoeken zijn bekend binnen deze locatie:

Datum	Type	Naam	Auteur	Opdrachtnummer	Conclusie overheid
29-11-2005	Pre-HO	10830-01; Menstraat 25		313181	Conclusie rapport: 05039 Register Opmerking:

Beschikbare documenten per onderzoek

Bij de Omgevingsdiensten Overijssel zijn hierover geen digitale gegevens beschikbaar of (nog) niet ingevoerd.

Verontreinigende activiteiten

Activiteit	Start	Einde	Vervallen	Benoemd	Verontreinigd	Spoed	Voldoende onderzocht
vleesrokerij	onbekend	onbekend	Nee	onbekend	Onbekend	onbekend	Onbekend
vleesrokerij	onbekend	onbekend	Nee	onbekend	Onbekend	onbekend	Onbekend
slachthuis	onbekend	onbekend	Nee	onbekend	Onbekend	onbekend	Onbekend

Geconstateerde verontreinigingen

Bij de Omgevingsdiensten Overijssel zijn hierover geen digitale gegevens beschikbaar of (nog) niet ingevoerd.

Besluiten

Bij de Omgevingsdiensten Overijssel zijn hierover geen digitale gegevens beschikbaar of (nog) niet ingevoerd.

Beschikbare documenten per besluit

Bij de Omgevingsdiensten Overijssel zijn hierover geen digitale gegevens beschikbaar of (nog) niet ingevoerd.

Sanering

Bij de Omgevingsdiensten Overijssel zijn hierover geen digitale gegevens beschikbaar of (nog) niet ingevoerd.

Saneringscontouren

Bij de Omgevingsdiensten Overijssel zijn hierover geen digitale gegevens beschikbaar of (nog) niet ingevoerd.

Zorgmaatregelen

Bij de Omgevingsdiensten Overijssel zijn hierover geen digitale gegevens beschikbaar of (nog) niet ingevoerd.

Overige beschikbare documenten

Bij de Omgevingsdiensten Overijssel zijn hierover geen digitale gegevens beschikbaar of (nog) niet ingevoerd.

Locatie: 11662; Bergstraat 50

Locatiennaam	11662; Bergstraat 50
Adres	
Woonplaats	Deventer
Gemeente	Deventer
Locatiecode	AA015003616
Locatiecode bevoegd gezag Wbb	
Gegevensbeheerder	Omgevingsdienst IJsselland
Vervolgactie Wbb	
Statusverontreiniging op basis van onderzoeken	
Laatst uitgevoerd onderzoek	Pre-HO: 11662-01; Bergstraat 50 29-11-2005

Uitgevoerde onderzoeken

De volgende bodemonderzoeken zijn bekend binnen deze locatie:

Datum	Type	Naam	Auteur	Opdrachtnummer	Conclusie overheid
29-11-2005	Pre-HO	11662-01; Bergstraat 50		314013	Conclusie rapport: 05039 Register Opmerking:

Beschikbare documenten per onderzoek

Bij de Omgevingsdiensten Overijssel zijn hierover geen digitale gegevens beschikbaar of (nog) niet ingevoerd.

Verontreinigende activiteiten

Bij de Omgevingsdiensten Overijssel zijn hierover geen digitale gegevens beschikbaar of (nog) niet ingevoerd.

Geconstateerde verontreinigingen

Bij de Omgevingsdiensten Overijssel zijn hierover geen digitale gegevens beschikbaar of (nog) niet ingevoerd.

Besluiten

Bij de Omgevingsdiensten Overijssel zijn hierover geen digitale gegevens beschikbaar of (nog) niet ingevoerd.

Beschikbare documenten per besluit

Bij de Omgevingsdiensten Overijssel zijn hierover geen digitale gegevens beschikbaar of (nog) niet ingevoerd.

Sanering

Bij de Omgevingsdiensten Overijssel zijn hierover geen digitale gegevens beschikbaar of (nog) niet ingevoerd.

Saneringscontouren

Bij de Omgevingsdiensten Overijssel zijn hierover geen digitale gegevens beschikbaar of (nog) niet ingevoerd.

Zorgmaatregelen

Bij de Omgevingsdiensten Overijssel zijn hierover geen digitale gegevens beschikbaar of (nog) niet ingevoerd.

Overige beschikbare documenten

Bij de Omgevingsdiensten Overijssel zijn hierover geen digitale gegevens beschikbaar of (nog) niet ingevoerd.

Locatie: 11309; Bergkerkplein 2

Locatiennaam	11309; Bergkerkplein 2
Adres	
Woonplaats	Deventer
Gemeente	Deventer
Locatiecode	AA015003275
Locatiecode bevoegd gezag Wbb	
Gegevensbeheerder	Omgevingsdienst IJsselland
Vervolgactie Wbb	
Statusverontreiniging op basis van onderzoeken	
Laatst uitgevoerd onderzoek	Pre-HO: 11309-01; Bergkerkplein 2 29-11-2005

Uitgevoerde onderzoeken

De volgende bodemonderzoeken zijn bekend binnen deze locatie:

Datum	Type	Naam	Auteur	Opdrachtnummer	Conclusie overheid
29-11-2005	Pre-HO	11309-01; Bergkerkplein 2		313660	Conclusie rapport: 05039 Register Opmerking:

Beschikbare documenten per onderzoek

Bij de Omgevingsdiensten Overijssel zijn hierover geen digitale gegevens beschikbaar of (nog) niet ingevoerd.

Verontreinigende activiteiten

Activiteit	Start	Einde	Vervallen	Benoemd	Verontreinigd	Spoed	Voldoende onderzocht
opslag van alifatische koolwaterstoffen	onbekend	onbekend	Nee	onbekend	Onbekend	onbekend	Onbekend
opslag van alifatische koolwaterstoffen	onbekend	onbekend	Nee	onbekend	Onbekend	onbekend	Onbekend
opslag van alifatische koolwaterstoffen	onbekend	onbekend	Nee	onbekend	Onbekend	onbekend	Onbekend

Geconstateerde verontreinigingen

Bij de Omgevingsdiensten Overijssel zijn hierover geen digitale gegevens beschikbaar of (nog) niet ingevoerd.

Besluiten

Bij de Omgevingsdiensten Overijssel zijn hierover geen digitale gegevens beschikbaar of (nog) niet ingevoerd.

Beschikbare documenten per besluit

Bij de Omgevingsdiensten Overijssel zijn hierover geen digitale gegevens beschikbaar of (nog) niet ingevoerd.

Sanering

Bij de Omgevingsdiensten Overijssel zijn hierover geen digitale gegevens beschikbaar of (nog) niet ingevoerd.

Saneringscontouren

Bij de Omgevingsdiensten Overijssel zijn hierover geen digitale gegevens beschikbaar of (nog) niet ingevoerd.

Zorgmaatregelen

Bij de Omgevingsdiensten Overijssel zijn hierover geen digitale gegevens beschikbaar of (nog) niet ingevoerd.

Overige beschikbare documenten

Bij de Omgevingsdiensten Overijssel zijn hierover geen digitale gegevens beschikbaar of (nog) niet ingevoerd.

Locatie: 11661; Bergstraat 48

Locatiennaam	11661; Bergstraat 48
Adres	
Woonplaats	Deventer
Gemeente	Deventer
Locatiecode	AA015003615
Locatiecode bevoegd gezag Wbb	

Gegevensbeheerder	Omgevingsdienst IJsselland
Vervolgactie Wbb	
Statusverontreiniging op basis van onderzoeken	
Laatst uitgevoerd onderzoek	Pre-HO: 11661-01; Bergstraat 48 29-11-2005

Uitgevoerde onderzoeken

De volgende bodemonderzoeken zijn bekend binnen deze locatie:

Datum	Type	Naam	Auteur	Opdrachtnummer	Conclusie overheid
29-11-2005	Pre-HO	11661-01; Bergstraat 48		314012	Conclusie rapport: 05039 Register Opmerking:

Beschikbare documenten per onderzoek

Bij de Omgevingsdiensten Overijssel zijn hierover geen digitale gegevens beschikbaar of (nog) niet ingevoerd.

Verontreinigende activiteiten

Activiteit	Start	Einde	Vervallen	Benoemd	Verontreinigd	Spoed	Voldoende onderzocht
slachthuis	onbekend	onbekend	Nee	onbekend	Onbekend	onbekend	Onbekend
slachthuis	onbekend	onbekend	Nee	onbekend	Onbekend	onbekend	Onbekend
slachthuis	onbekend	onbekend	Nee	onbekend	Onbekend	onbekend	Onbekend
benzinetank (ondergronds)	onbekend	onbekend	Nee	onbekend	Onbekend	onbekend	Onbekend

Geconstateerde verontreinigingen

Bij de Omgevingsdiensten Overijssel zijn hierover geen digitale gegevens beschikbaar of (nog) niet ingevoerd.

Besluiten

Bij de Omgevingsdiensten Overijssel zijn hierover geen digitale gegevens beschikbaar of (nog) niet ingevoerd.

Beschikbare documenten per besluit

Bij de Omgevingsdiensten Overijssel zijn hierover geen digitale gegevens beschikbaar of (nog) niet ingevoerd.

Sanering

Bij de Omgevingsdiensten Overijssel zijn hierover geen digitale gegevens beschikbaar of (nog) niet ingevoerd.

Saneringscontouren

Bij de Omgevingsdiensten Overijssel zijn hierover geen digitale gegevens beschikbaar of (nog) niet ingevoerd.

Zorgmaatregelen

Bij de Omgevingsdiensten Overijssel zijn hierover geen digitale gegevens beschikbaar of (nog) niet ingevoerd.

Overige beschikbare documenten

Bij de Omgevingsdiensten Overijssel zijn hierover geen digitale gegevens beschikbaar of (nog) niet ingevoerd.

Locatie: 12009; Brink 26

Locatiennaam	12009; Brink 26
Adres	
Woonplaats	Deventer
Gemeente	Deventer
Locatiecode	AA015003948
Locatiecode bevoegd gezag Wbb	
Gegevensbeheerder	Omgevingsdienst IJsselland
Vervolgactie Wbb	
Statusverontreiniging op basis van onderzoeken	
Laatst uitgevoerd onderzoek	Pre-HO: 12009-01; Brink 26 29-11-2005

Uitgevoerde onderzoeken

De volgende bodemonderzoeken zijn bekend binnen deze locatie:

Datum	Type	Naam	Auteur	Opdrachtnummer	Conclusie overheid
29-11-2005	Pre-HO	12009-01; Brink 26		314360	Conclusie rapport: 05039 Register Opmerking:

Beschikbare documenten per onderzoek

Bij de Omgevingsdiensten Overijssel zijn hierover geen digitale gegevens beschikbaar of (nog) niet ingevoerd.

Verontreinigende activiteiten

Activiteit	Start	Einde	Vervallen	Benoemd	Verontreinigd	Spoed	Voldoende onderzocht
brandstoftank (ondergronds)	onbekend	onbekend	Nee	onbekend	Onbekend	onbekend	Onbekend

Geconstateerde verontreinigingen

Bij de Omgevingsdiensten Overijssel zijn hierover geen digitale gegevens beschikbaar of (nog) niet ingevoerd.

Besluiten

Bij de Omgevingsdiensten Overijssel zijn hierover geen digitale gegevens beschikbaar of (nog) niet ingevoerd.

Beschikbare documenten per besluit

Bij de Omgevingsdiensten Overijssel zijn hierover geen digitale gegevens beschikbaar of (nog) niet ingevoerd.

Sanering

Bij de Omgevingsdiensten Overijssel zijn hierover geen digitale gegevens beschikbaar of (nog) niet ingevoerd.

Saneringscontouren

Bij de Omgevingsdiensten Overijssel zijn hierover geen digitale gegevens beschikbaar of (nog) niet ingevoerd.

Zorgmaatregelen

Bij de Omgevingsdiensten Overijssel zijn hierover geen digitale gegevens beschikbaar of (nog) niet ingevoerd.

Overige beschikbare documenten

Bij de Omgevingsdiensten Overijssel zijn hierover geen digitale gegevens beschikbaar of (nog) niet ingevoerd.

Locatie: 11656; Bergstraat 24

Locatiennaam	11656; Bergstraat 24
Adres	
Woonplaats	Deventer
Gemeente	Deventer
Locatiecode	AA015003610
Locatiecode bevoegd gezag Wbb	
Gegevensbeheerder	Omgevingsdienst IJsselland
Vervolgactie Wbb	
Statusverontreiniging op basis van onderzoeken	
Laatst uitgevoerd onderzoek	Pre-HO: 11656-01; Bergstraat 24 29-11-2005

Uitgevoerde onderzoeken

De volgende bodemonderzoeken zijn bekend binnen deze locatie:

Datum	Type	Naam	Auteur	Opdrachtnummer	Conclusie overheid
29-11-2005	Pre-HO	11656-01; Bergstraat 24		314007	Conclusie rapport: 05039 Register Opmerking:

Beschikbare documenten per onderzoek

Bij de Omgevingsdiensten Overijssel zijn hierover geen digitale gegevens beschikbaar of (nog) niet ingevoerd.

Verontreinigende activiteiten

Activiteit	Start	Einde	Vervallen	Benoemd	Verontreinigd	Spoed	Voldoende
------------	-------	-------	-----------	---------	---------------	-------	-----------

							onderzocht
koffiebranderij en theepakkerij	onbekend	onbekend	Nee	onbekend	Onbekend	onbekend	Onbekend
koffiebranderij en theepakkerij	onbekend	onbekend	Nee	onbekend	Onbekend	onbekend	Onbekend
distilleerderij en likeurstokerij	onbekend	onbekend	Nee	onbekend	Onbekend	onbekend	Onbekend
distilleerderij en likeurstokerij	onbekend	onbekend	Nee	onbekend	Onbekend	onbekend	Onbekend
slachthuis	onbekend	onbekend	Nee	onbekend	Onbekend	onbekend	Onbekend
kalkblusserij	onbekend	onbekend	Nee	onbekend	Onbekend	onbekend	Onbekend

Geconstateerde verontreinigingen

Bij de Omgevingsdiensten Overijssel zijn hierover geen digitale gegevens beschikbaar of (nog) niet ingevoerd.

Besluiten

Bij de Omgevingsdiensten Overijssel zijn hierover geen digitale gegevens beschikbaar of (nog) niet ingevoerd.

Beschikbare documenten per besluit

Bij de Omgevingsdiensten Overijssel zijn hierover geen digitale gegevens beschikbaar of (nog) niet ingevoerd.

Sanering

Bij de Omgevingsdiensten Overijssel zijn hierover geen digitale gegevens beschikbaar of (nog) niet ingevoerd.

Saneringscontouren

Bij de Omgevingsdiensten Overijssel zijn hierover geen digitale gegevens beschikbaar of (nog) niet ingevoerd.

Zorgmaatregelen

Bij de Omgevingsdiensten Overijssel zijn hierover geen digitale gegevens beschikbaar of (nog) niet ingevoerd.

Overige beschikbare documenten

Bij de Omgevingsdiensten Overijssel zijn hierover geen digitale gegevens beschikbaar of (nog) niet ingevoerd.

Locatie: 11657; Bergstraat 26

Locatiennaam	11657; Bergstraat 26
Adres	
Woonplaats	Deventer
Gemeente	Deventer
Locatiecode	AA015003611
Locatiecode bevoegd gezag Wbb	
Gegevensbeheerder	Omgevingsdienst IJsselland

Vervolgactie Wbb	
Statusverontreiniging op basis van onderzoeken	
Laatst uitgevoerd onderzoek	Pre-HO: 11657-01; Bergstraat 26 29-11-2005

Uitgevoerde onderzoeken

De volgende bodemonderzoeken zijn bekend binnen deze locatie:

Datum	Type	Naam	Auteur	Opdrachtnummer	Conclusie overheid
29-11-2005	Pre-HO	11657-01; Bergstraat 26		314008	Conclusie rapport: 05039 Register Opmerking:

Beschikbare documenten per onderzoek

Bij de Omgevingsdiensten Overijssel zijn hierover geen digitale gegevens beschikbaar of (nog) niet ingevoerd.

Verontreinigende activiteiten

Bij de Omgevingsdiensten Overijssel zijn hierover geen digitale gegevens beschikbaar of (nog) niet ingevoerd.

Geconstateerde verontreinigingen

Bij de Omgevingsdiensten Overijssel zijn hierover geen digitale gegevens beschikbaar of (nog) niet ingevoerd.

Besluiten

Bij de Omgevingsdiensten Overijssel zijn hierover geen digitale gegevens beschikbaar of (nog) niet ingevoerd.

Beschikbare documenten per besluit

Bij de Omgevingsdiensten Overijssel zijn hierover geen digitale gegevens beschikbaar of (nog) niet ingevoerd.

Sanering

Bij de Omgevingsdiensten Overijssel zijn hierover geen digitale gegevens beschikbaar of (nog) niet ingevoerd.

Saneringscontouren

Bij de Omgevingsdiensten Overijssel zijn hierover geen digitale gegevens beschikbaar of (nog) niet ingevoerd.

Zorgmaatregelen

Bij de Omgevingsdiensten Overijssel zijn hierover geen digitale gegevens beschikbaar of (nog) niet ingevoerd.

Overige beschikbare documenten

Bij de Omgevingsdiensten Overijssel zijn hierover geen digitale gegevens beschikbaar of (nog) niet ingevoerd.

Locatie: 11655; Bergstraat 20

Locatienaam	11655; Bergstraat 20
Adres	
Woonplaats	Deventer
Gemeente	Deventer
Locatiecode	AA015003609
Locatiecode bevoegd gezag Wbb	
Gegevensbeheerder	Omgevingsdienst IJsselland
Vervolgactie Wbb	
Statusverontreiniging op basis van onderzoeken	
Laatst uitgevoerd onderzoek	Pre-HO: 11655-01; Bergstraat 20 29-11-2005

Uitgevoerde onderzoeken

De volgende bodemonderzoeken zijn bekend binnen deze locatie:

Datum	Type	Naam	Auteur	Opdrachtnummer	Conclusie overheid
29-11-2005	Pre-HO	11655-01; Bergstraat 20		314006	Conclusie rapport: 05039 Register Opmerking:

Beschikbare documenten per onderzoek

Bij de Omgevingsdiensten Overijssel zijn hierover geen digitale gegevens beschikbaar of (nog) niet ingevoerd.

Verontreinigende activiteiten

Activiteit	Start	Einde	Vervallen	Benoemd	Verontreinigd	Spoed	Voldoende onderzocht
koffiebranderij en theepakkerij	onbekend	onbekend	Nee	onbekend	Onbekend	onbekend	Onbekend

Geconstateerde verontreinigingen

Bij de Omgevingsdiensten Overijssel zijn hierover geen digitale gegevens beschikbaar of (nog) niet ingevoerd.

Besluiten

Bij de Omgevingsdiensten Overijssel zijn hierover geen digitale gegevens beschikbaar of (nog) niet ingevoerd.

Beschikbare documenten per besluit

Bij de Omgevingsdiensten Overijssel zijn hierover geen digitale gegevens beschikbaar of (nog) niet ingevoerd.

Sanering

Bij de Omgevingsdiensten Overijssel zijn hierover geen digitale gegevens beschikbaar of (nog) niet ingevoerd.

Saneringscontouren

Bij de Omgevingsdiensten Overijssel zijn hierover geen digitale gegevens beschikbaar of (nog) niet ingevoerd.

Zorgmaatregelen

Bij de Omgevingsdiensten Overijssel zijn hierover geen digitale gegevens beschikbaar of (nog) niet ingevoerd.

Overige beschikbare documenten

Bij de Omgevingsdiensten Overijssel zijn hierover geen digitale gegevens beschikbaar of (nog) niet ingevoerd.

Locatie: 11654; Bergstraat 16

Locatiennaam	11654; Bergstraat 16
Adres	
Woonplaats	Deventer
Gemeente	Deventer
Locatiecode	AA015003608
Locatiecode bevoegd gezag Wbb	
Gegevensbeheerder	Omgevingsdienst IJsselland
Vervolgactie Wbb	
Statusverontreiniging op basis van onderzoeken	
Laatst uitgevoerd onderzoek	Pre-HO: 11654-01; Bergstraat 16 29-11-2005

Uitgevoerde onderzoeken

De volgende bodemonderzoeken zijn bekend binnen deze locatie:

Datum	Type	Naam	Auteur	Opdrachtnummer	Conclusie overheid
29-11-2005	Pre-HO	11654-01; Bergstraat 16		314005	Conclusie rapport: 05039 Register Opmerking:

Beschikbare documenten per onderzoek

Bij de Omgevingsdiensten Overijssel zijn hierover geen digitale gegevens beschikbaar of (nog) niet ingevoerd.

Verontreinigende activiteiten

Activiteit	Start	Einde	Vervallen	Benoemd	Verontreinigd	Spoed	Voldoende onderzocht
smederij	onbekend	onbekend	Nee	onbekend	Onbekend	onbekend	Onbekend

Geconstateerde verontreinigingen

Bij de Omgevingsdiensten Overijssel zijn hierover geen digitale gegevens beschikbaar of (nog) niet ingevoerd.

Besluiten

Bij de Omgevingsdiensten Overijssel zijn hierover geen digitale gegevens beschikbaar of (nog) niet ingevoerd.

Beschikbare documenten per besluit

Bij de Omgevingsdiensten Overijssel zijn hierover geen digitale gegevens beschikbaar of (nog) niet ingevoerd.

Sanering

Bij de Omgevingsdiensten Overijssel zijn hierover geen digitale gegevens beschikbaar of (nog) niet ingevoerd.

Saneringscontouren

Bij de Omgevingsdiensten Overijssel zijn hierover geen digitale gegevens beschikbaar of (nog) niet ingevoerd.

Zorgmaatregelen

Bij de Omgevingsdiensten Overijssel zijn hierover geen digitale gegevens beschikbaar of (nog) niet ingevoerd.

Overige beschikbare documenten

Bij de Omgevingsdiensten Overijssel zijn hierover geen digitale gegevens beschikbaar of (nog) niet ingevoerd.

Locatie: 10513; Emmastraat 33 Deventer

Locatiennaam	10513; Emmastraat 33 Deventer
Adres	Emmastraat
Woonplaats	Deventer
Gemeente	Deventer
Locatiecode	AA015002516
Locatiecode bevoegd gezag Wbb	DE015002516
Gegevensbeheerder	Omgevingsdienst IJsselland
Vervolgactie Wbb	
Statusverontreiniging op basis van onderzoeken	
Laatst uitgevoerd onderzoek	Saneringsplan: 10513-04 Laboratoriumplein te Deventer 06-03-2016

Uitgevoerde onderzoeken

De volgende bodemonderzoeken zijn bekend binnen deze locatie:

Datum	Type	Naam	Auteur	Opdrachtnummer	Conclusie overheid
06-03-2016	Saneringsplan	10513-04 Laboratoriumplein te Deventer			Leeftlaag wordt weer voldoende hersteld. PvA akkoord.
03-02-2016	Saneringsplan	10513-03 Laboratoriumplein	GEOFOX		Maakt onderdeel uit van beschikking op Raambuurt. Uitvoeren werkzaamheden akkoord.

22-05-2015	Verkennd onderzoek NEN 5740	10513-02, Emmastraat 33 te Deventer	ECONSULTANCY BV		<p>achterzijde pand bevindt zich leeflaag vanuit Raambuurt grondwater niet geanalyseerd aangezien plaatsen peilbuis agv bodemvreemd materiaal niet mogelijk is</p> <p>geen onaanvaardbare risico's voor mens en/of ecologie</p> <p>BUS-melding of saneringsplan nodig voorafgaand aan grondwerkzaamheden en functiewijziging</p>
29-11-2005	Pre-HO	10513-01; Emmastraat 33		312864	Conclusie rapport: 05039 Register Opmerking:

Beschikbare documenten per onderzoek

Bij de Omgevingsdiensten Overijssel zijn hierover geen digitale gegevens beschikbaar of (nog) niet ingevoerd.

Verontreinigende activiteiten

Activiteit	Start	Einde	Vervallen	Benoemd	Verontreinigd	Spoed	Voldoende onderzocht
brandstoftank (ondergronds)	onbekend	onbekend	Nee	onbekend	Onbekend	onbekend	Onbekend
brandstoftank (ondergronds)	onbekend	onbekend	Nee	onbekend	Onbekend	onbekend	Onbekend
brandstoftank (ondergronds)	onbekend	onbekend	Nee	onbekend	Onbekend	onbekend	Onbekend

Geconstateerde verontreinigingen

Bij de Omgevingsdiensten Overijssel zijn hierover geen digitale gegevens beschikbaar of (nog) niet ingevoerd.

Besluiten

Datum	Besluit	Kenmerk	Status
08-03-2016	Instemmen PvA saneringen	268099	Definitief
16-02-2016	Instemmen PvA saneringen	1728579	Definitief

Beschikbare documenten per besluit

Bij de Omgevingsdiensten Overijssel zijn hierover geen digitale gegevens beschikbaar of (nog) niet ingevoerd.

Sanering

Bij de Omgevingsdiensten Overijssel zijn hierover geen digitale gegevens beschikbaar of (nog) niet ingevoerd.

Saneringscontouren

Bij de Omgevingsdiensten Overijssel zijn hierover geen digitale gegevens beschikbaar of (nog) niet ingevoerd.

Zorgmaatregelen

Bij de Omgevingsdiensten Overijssel zijn hierover geen digitale gegevens beschikbaar of (nog) niet ingevoerd.

Overige beschikbare documenten

Bij de Omgevingsdiensten Overijssel zijn hierover geen digitale gegevens beschikbaar of (nog) niet ingevoerd.

Locatie: 11631; Bergschild 19

Locatiennaam	11631; Bergschild 19
Adres	
Woonplaats	Deventer
Gemeente	Deventer
Locatiecode	AA015003586
Locatiecode bevoegd gezag Wbb	
Gegevensbeheerder	Omgevingsdienst IJsselland
Vervolgactie Wbb	
Statusverontreiniging op basis van onderzoeken	
Laatst uitgevoerd onderzoek	Pre-HO: 11631-01; Bergschild 19 29-11-2005

Uitgevoerde onderzoeken

De volgende bodemonderzoeken zijn bekend binnen deze locatie:

Datum	Type	Naam	Auteur	Opdrachtnummer	Conclusie overheid
29-11-2005	Pre-HO	11631-01; Bergschild 19		313982	Conclusie rapport: 05039 Register Opmerking:

Beschikbare documenten per onderzoek

Bij de Omgevingsdiensten Overijssel zijn hierover geen digitale gegevens beschikbaar of (nog) niet ingevoerd.

Verontreinigende activiteiten

Activiteit	Start	Einde	Vervallen	Benoemd	Verontreinigd	Spoed	Voldoende onderzocht
scharen-, messen- en bestekfabrieken	onbekend	onbekend	Nee	onbekend	Onbekend	onbekend	Onbekend

Geconstateerde verontreinigingen

Bij de Omgevingsdiensten Overijssel zijn hierover geen digitale gegevens beschikbaar of (nog) niet ingevoerd.

Besluiten

Bij de Omgevingsdiensten Overijssel zijn hierover geen digitale gegevens beschikbaar of (nog) niet ingevoerd.

Beschikbare documenten per besluit

Bij de Omgevingsdiensten Overijssel zijn hierover geen digitale gegevens beschikbaar of (nog) niet ingevoerd.

Sanering

Bij de Omgevingsdiensten Overijssel zijn hierover geen digitale gegevens beschikbaar of (nog) niet ingevoerd.

Saneringscontouren

Bij de Omgevingsdiensten Overijssel zijn hierover geen digitale gegevens beschikbaar of (nog) niet ingevoerd.

Zorgmaatregelen

Bij de Omgevingsdiensten Overijssel zijn hierover geen digitale gegevens beschikbaar of (nog) niet ingevoerd.

Overige beschikbare documenten

Bij de Omgevingsdiensten Overijssel zijn hierover geen digitale gegevens beschikbaar of (nog) niet ingevoerd.

Locatie: 12476; Kerksteeg 4

Locatiennaam	12476; Kerksteeg 4
Adres	
Woonplaats	Deventer
Gemeente	Deventer
Locatiecode	AA015004392
Locatiecode bevoegd gezag Wbb	
Gegevensbeheerder	Omgevingsdienst IJsselland
Vervolgactie Wbb	
Statusverontreiniging op basis van onderzoeken	
Laatst uitgevoerd onderzoek	Pre-HO: 12476-01; Kerksteeg 4 29-11-2005

Uitgevoerde onderzoeken

De volgende bodemonderzoeken zijn bekend binnen deze locatie:

Datum	Type	Naam	Auteur	Opdrachtnummer	Conclusie overheid
29-11-2005	Pre-HO	12476-01; Kerksteeg 4		314827	Conclusie rapport: 05039 Register Opmerking:

Beschikbare documenten per onderzoek

Bij de Omgevingsdiensten Overijssel zijn hierover geen digitale gegevens beschikbaar of (nog) niet ingevoerd.

Verontreinigende activiteiten

Activiteit	Start	Einde	Vervallen	Benoemd	Verontreinigd	Spoed	Voldoende
------------	-------	-------	-----------	---------	---------------	-------	-----------

							onderzocht
koffiebranderij en theepakkerij	onbekend	onbekend	Nee	onbekend	Onbekend	onbekend	Onbekend

Geconstateerde verontreinigingen

Bij de Omgevingsdiensten Overijssel zijn hierover geen digitale gegevens beschikbaar of (nog) niet ingevoerd.

Besluiten

Bij de Omgevingsdiensten Overijssel zijn hierover geen digitale gegevens beschikbaar of (nog) niet ingevoerd.

Beschikbare documenten per besluit

Bij de Omgevingsdiensten Overijssel zijn hierover geen digitale gegevens beschikbaar of (nog) niet ingevoerd.

Sanering

Bij de Omgevingsdiensten Overijssel zijn hierover geen digitale gegevens beschikbaar of (nog) niet ingevoerd.

Saneringscontouren

Bij de Omgevingsdiensten Overijssel zijn hierover geen digitale gegevens beschikbaar of (nog) niet ingevoerd.

Zorgmaatregelen

Bij de Omgevingsdiensten Overijssel zijn hierover geen digitale gegevens beschikbaar of (nog) niet ingevoerd.

Overige beschikbare documenten

Bij de Omgevingsdiensten Overijssel zijn hierover geen digitale gegevens beschikbaar of (nog) niet ingevoerd.

Locatie: 11632; Bergschild 29

Locatiennaam	11632; Bergschild 29
Adres	
Woonplaats	Deventer
Gemeente	Deventer
Locatiecode	AA015003587
Locatiecode bevoegd gezag Wbb	
Gegevensbeheerder	Omgevingsdienst IJsselland
Vervolgactie Wbb	
Statusverontreiniging op basis van onderzoeken	
Laatst uitgevoerd onderzoek	Pre-HO: 11632-01; Bergschild 29 29-11-2005

Uitgevoerde onderzoeken

De volgende bodemonderzoeken zijn bekend binnen deze locatie:

Datum	Type	Naam	Auteur	Opdrachtnummer	Conclusie overheid
29-11-2005	Pre-HO	11632-01; Bergschild 29		313983	Conclusie rapport: 05039 Register Opmerking:

Beschikbare documenten per onderzoek

Bij de Omgevingsdiensten Overijssel zijn hierover geen digitale gegevens beschikbaar of (nog) niet ingevoerd.

Verontreinigende activiteiten

Activiteit	Start	Einde	Vervallen	Benoemd	Verontreinigd	Spoed	Voldoende onderzocht
houtmeubelfabriek	onbekend	onbekend	Nee	onbekend	Onbekend	onbekend	Onbekend

Geconstateerde verontreinigingen

Bij de Omgevingsdiensten Overijssel zijn hierover geen digitale gegevens beschikbaar of (nog) niet ingevoerd.

Besluiten

Bij de Omgevingsdiensten Overijssel zijn hierover geen digitale gegevens beschikbaar of (nog) niet ingevoerd.

Beschikbare documenten per besluit

Bij de Omgevingsdiensten Overijssel zijn hierover geen digitale gegevens beschikbaar of (nog) niet ingevoerd.

Sanering

Bij de Omgevingsdiensten Overijssel zijn hierover geen digitale gegevens beschikbaar of (nog) niet ingevoerd.

Saneringscontouren

Bij de Omgevingsdiensten Overijssel zijn hierover geen digitale gegevens beschikbaar of (nog) niet ingevoerd.

Zorgmaatregelen

Bij de Omgevingsdiensten Overijssel zijn hierover geen digitale gegevens beschikbaar of (nog) niet ingevoerd.

Overige beschikbare documenten

Bij de Omgevingsdiensten Overijssel zijn hierover geen digitale gegevens beschikbaar of (nog) niet ingevoerd.

Locatie: 11310; Bergkerkplein 16

Locatiennaam	11310; Bergkerkplein 16
--------------	-------------------------

Adres	
Woonplaats	Deventer
Gemeente	Deventer
Locatiecode	AA015003276
Locatiecode bevoegd gezag Wbb	
Gegevensbeheerder	Omgevingsdienst IJsselland
Vervolgactie Wbb	
Statusverontreiniging op basis van onderzoeken	
Laatst uitgevoerd onderzoek	Pre-HO: 11310-01; Bergkerkplein 16 29-11-2005

Uitgevoerde onderzoeken

De volgende bodemonderzoeken zijn bekend binnen deze locatie:

Datum	Type	Naam	Auteur	Opdrachtnummer	Conclusie overheid
29-11-2005	Pre-HO	11310-01; Bergkerkplein 16		313661	Conclusie rapport: 05039 Register Opmerking:

Beschikbare documenten per onderzoek

Bij de Omgevingsdiensten Overijssel zijn hierover geen digitale gegevens beschikbaar of (nog) niet ingevoerd.

Verontreinigende activiteiten

Activiteit	Start	Einde	Vervallen	Benoemd	Verontreinigd	Spoed	Voldoende onderzocht
smederij	onbekend	onbekend	Nee	onbekend	Onbekend	onbekend	Onbekend

Geconstateerde verontreinigingen

Bij de Omgevingsdiensten Overijssel zijn hierover geen digitale gegevens beschikbaar of (nog) niet ingevoerd.

Besluiten

Bij de Omgevingsdiensten Overijssel zijn hierover geen digitale gegevens beschikbaar of (nog) niet ingevoerd.

Beschikbare documenten per besluit

Bij de Omgevingsdiensten Overijssel zijn hierover geen digitale gegevens beschikbaar of (nog) niet ingevoerd.

Sanering

Bij de Omgevingsdiensten Overijssel zijn hierover geen digitale gegevens beschikbaar of (nog) niet ingevoerd.

Saneringscontouren

Bij de Omgevingsdiensten Overijssel zijn hierover geen digitale gegevens beschikbaar of (nog) niet ingevoerd.

Zorgmaatregelen

Bij de Omgevingsdiensten Overijssel zijn hierover geen digitale gegevens beschikbaar of (nog) niet ingevoerd.

Overige beschikbare documenten

Bij de Omgevingsdiensten Overijssel zijn hierover geen digitale gegevens beschikbaar of (nog) niet ingevoerd.

Locatie: 10360; Emmastraat

Locatienaam	10360; Emmastraat
Adres	
Woonplaats	Deventer
Gemeente	Deventer
Locatiecode	AA015002371
Locatiecode bevoegd gezag Wbb	
Gegevensbeheerder	Omgevingsdienst IJsselland
Vervolgactie Wbb	
Statusverontreiniging op basis van onderzoeken	
Laatst uitgevoerd onderzoek	Pre-HO: 10360-01; Emmastraat 29-11-2005

Uitgevoerde onderzoeken

De volgende bodemonderzoeken zijn bekend binnen deze locatie:

Datum	Type	Naam	Auteur	Opdrachtnummer	Conclusie overheid
29-11-2005	Pre-HO	10360-01; Emmastraat		312711	Conclusie rapport: 05039 Register Opmerking:

Beschikbare documenten per onderzoek

Bij de Omgevingsdiensten Overijssel zijn hierover geen digitale gegevens beschikbaar of (nog) niet ingevoerd.

Verontreinigende activiteiten

Activiteit	Start	Einde	Vervallen	Benoemd	Verontreinigd	Spoed	Voldoende onderzocht
glasfabriek (holglas, glasblazerij)	onbekend	onbekend	Nee	onbekend	Onbekend	onbekend	Onbekend
laboratorium	onbekend	onbekend	Nee	onbekend	Onbekend	onbekend	Onbekend
laboratorium	onbekend	onbekend	Nee	onbekend	Onbekend	onbekend	Onbekend
laboratorium	onbekend	onbekend	Nee	onbekend	Onbekend	onbekend	Onbekend
laboratorium	onbekend	onbekend	Nee	onbekend	Onbekend	onbekend	Onbekend
laboratorium	onbekend	onbekend	Nee	onbekend	Onbekend	onbekend	Onbekend
laboratorium	onbekend	onbekend	Nee	onbekend	Onbekend	onbekend	Onbekend
laboratorium	onbekend	onbekend	Nee	onbekend	Onbekend	onbekend	Onbekend
hbo-tank (ondergronds)	onbekend	onbekend	Nee	onbekend	Onbekend	onbekend	Onbekend
stookolietank (bovengronds)	onbekend	onbekend	Nee	onbekend	Onbekend	onbekend	Onbekend

chemicaliÃ«nopslagplaats	onbekend	onbekend	Nee	onbekend	Onbekend	onbekend	Onbekend
chemicaliÃ«nopslagplaats	onbekend	onbekend	Nee	onbekend	Onbekend	onbekend	Onbekend
chemicaliÃ«nopslagplaats	onbekend	onbekend	Nee	onbekend	Onbekend	onbekend	Onbekend
chemicaliÃ«nopslagplaats	onbekend	onbekend	Nee	onbekend	Onbekend	onbekend	Onbekend
opslag van zuren of basen	onbekend	onbekend	Nee	onbekend	Onbekend	onbekend	Onbekend

Geconstateerde verontreinigingen

Bij de Omgevingsdiensten Overijssel zijn hierover geen digitale gegevens beschikbaar of (nog) niet ingevoerd.

Besluiten

Bij de Omgevingsdiensten Overijssel zijn hierover geen digitale gegevens beschikbaar of (nog) niet ingevoerd.

Beschikbare documenten per besluit

Bij de Omgevingsdiensten Overijssel zijn hierover geen digitale gegevens beschikbaar of (nog) niet ingevoerd.

Sanering

Bij de Omgevingsdiensten Overijssel zijn hierover geen digitale gegevens beschikbaar of (nog) niet ingevoerd.

Saneringscontouren

Bij de Omgevingsdiensten Overijssel zijn hierover geen digitale gegevens beschikbaar of (nog) niet ingevoerd.

Zorgmaatregelen

Bij de Omgevingsdiensten Overijssel zijn hierover geen digitale gegevens beschikbaar of (nog) niet ingevoerd.

Overige beschikbare documenten

Bij de Omgevingsdiensten Overijssel zijn hierover geen digitale gegevens beschikbaar of (nog) niet ingevoerd.

Disclaimer

De bodeminformatie die je in deze rapportage aantreft is met zorg door gemeenten, provincie en omgevingsdiensten in het bodeminformatiesysteem ingevoerd. Toch kan het voorkomen dat informatie is verouderd, onvolledig is of onjuistheden bevat. De gemeenten, provincie en omgevingsdiensten zijn niet aansprakelijk voor enigerlei schade die het directe of indirecte gevolg is van of in verband staat met het gebruik van deze informatie. Het ontbreken van gegevens in het BIS of deze rapportage wil niet zeggen dat er geen bodemverontreiniging op een perceel of in een gebied aanwezig is.

Toelichting

Samenstelling van bodeminformatie in het bodeminformatiesysteem (BIS)

Verontreinigende activiteiten (HBB) Dat verontreinigende stoffen toch in de bodem terecht komen is vaak het gevolg van bedrijfsactiviteiten. Maar er kan ook sprake zijn van bodemverontreiniging door bijvoorbeeld het ophogen van terreinen voor het bouwrijp maken, het lekken van een brandstoftank of een ongeval. Op basis van (archief)onderzoek zijn potentiële verontreinigingen op basis van (voormalige)bedrijfsactiviteiten (UBI's) en de bekende bodemverontreinigingen in beeld gebracht, het zgn. landsdekkend beeld (LDB, 2004). De potentiële verontreinigingen vormen het zgn. HistorischBodemBestand (HBB). Deze gegevens vormen de basis voor de werkvoorraad van de provincie. Afhankelijk van de score van de UBI behoort een locatie tot de werkvoorraad (potentiële)bodemverontreiniging die voor 2030 gesaneerd danwel beheerst moet zijn of de spoedeisende werkvoorraad die voor 2015 gesaneerd danwel beheerst moet zijn. Ook voor het bewaken van de voortgang van de bodemsaneringsoperatie van de locaties waar de provincie bevoegd gezag is en de eigen werkprocessen maakt de provincie gebruik van het BIS.

Het Wbb-traject / vervolg Wbb

(potentiële)bodemverontreinigingslocaties doorlopen een zgn. Wbb-traject van onderzoek en sanering totdat de locatie niet meer tot de werkvoorraad van de provincie behoort. De locatie is dan voldoende onderzocht of gesaneerd. Indien op de locatie na sanering nog een restverontreiniging achterblijft (bijv. indien een verontreiniging wordt afgedekt met een verharding of leeflaag) dan is sprake van nazorg. Nazorgmaatregelen worden vastgelegd en gecontroleerd. In dit rapport wordt per locatie aangegeven in welke fase van het Wbb-traject een locatie zich bevindt (Vervolg Wbb-traject):

Wbb traject starten (Wbb-vervolg=Uitvoeren historisch onderzoek)

De locatie behoort op basis van vooronderzoek of vanuit het HBB tot de werkvoorraad van de provincie maar er is nog geen (historisch)onderzoek uitgevoerd. Op enig moment zal onderzoek plaats moeten vinden.

Bodemonderzoek uitvoeren (Wbb-vervolg=Uitvoeren (aanvullend) OO, NO)

Vooronderzoek of historisch onderzoek geeft aanleiding om bodemonderzoek te doen. Daarbij kan sprake zijn van verkennend of nader onderzoek.

Saneringsonderzoek uitvoeren (Wbb-vervolg=Uitvoeren (aanvullend) SO)

Op basis van nader onderzoek is bepaald dat gesaneerd moet worden. Het saneringsonderzoek is gericht op de inventarisatie van de mogelijke wijzen van sanering en zal uitmondend in een keuze van de wijze van sanering Verontreinigende activiteiten (HBB) Dat verontreinigende stoffen toch in de bodem terecht komen is vaak het gevolg van bedrijfsactiviteiten. Maar er kan ook sprake zijn van bodemverontreiniging door bijvoorbeeld het ophogen van terreinen voor het bouwrijp maken, het lekken van een brandstoftank of een ongeval. Op basis van (archief)onderzoek zijn potentiële verontreinigingen op basis van (voormalige)bedrijfsactiviteiten (UBI's) en de bekende bodemverontreinigingen in beeld gebracht, het zgn. landsdekkend beeld (LDB, 2004). De potentiële verontreinigingen vormen het zgn. HistorischBodemBestand (HBB). Deze gegevens vormen de basis voor de werkvoorraad van de provincie. Afhankelijk van de score van de UBI behoort een locatie tot de werkvoorraad (potentiële)bodemverontreiniging die voor 2030 gesaneerd dan wel beheerst moet zijn of de spoedeisende werkvoorraad die voor 2015 gesaneerd dan wel beheerst moet zijn. Ook voor het bewaken van de voortgang van de bodemsaneringsoperatie van de locaties waar de provincie bevoegd gezag is en de eigen werkprocessen maakt de provincie gebruik van het BIS.

Het Wbb-traject / vervolg Wbb

(potentiële)bodemverontreinigingslocaties doorlopen een zgn. Wbb-traject van onderzoek en sanering totdat de locatie niet meer tot de werkvoorraad van de provincie behoort. De locatie is dan voldoende onderzocht of gesaneerd. Indien op de locatie na sanering nog een restverontreiniging achter blijft (bijv. indien een verontreiniging wordt afgedekt met een verharding of leeflaag) dan is sprake van nazorg. Nazorgmaatregelen worden vastgelegd en gecontroleerd. In dit rapport wordt per locatie aangegeven in welke fase van het Wbb-traject een locatie zich bevindt (Vervolg Wbb-traject):

Wbb traject starten (Wbb-vervolg=Uitvoeren historisch onderzoek)

De locatie behoort op basis van vooronderzoek of vanuit het HBB tot de werkvoorraad van de provincie maar er is nog geen (historisch)onderzoek uitgevoerd. Op enig moment zal onderzoek plaats moeten vinden.

Bodemonderzoek uitvoeren (Wbb-vervolg=Uitvoeren (aanvullend) OO, NO)

Vooronderzoek of historisch onderzoek geeft aanleiding om bodemonderzoek te doen. Daarbij kan sprake zijn van verkennend of nader onderzoek.

Saneringsonderzoek uitvoeren (Wbb-vervolg=Uitvoeren (aanvullend) SO)

Op basis van nader onderzoek is bepaald dat gesaneerd moet worden. Het saneringsonderzoek is gericht op de inventarisatie van de mogelijke wijzen van sanering en zal uitmondend in een keuze van de wijze van sanering.

Saneringsplan opstellen (Wbb-vervolg= Opstellen/uitvoeren (aanvullend) SP)

Als op is vastgesteld dan sanering moet worden uitgevoerd dient een saneringsplan opgesteld te worden. Het saneringsplan wordt door het bevoegd gezag beschikt. In de beschikking op het saneringsplan kan het bevoegd gezag nadere eisen stellen aan de sanering. De saneerder voert de sanering uit overeenkomstig het door het bevoegd gezag goedgekeurde saneringsplan en de voorschriften die zij aan de instemming hebben verbonden.

Sanering en/of evaluatie uitvoeren (Wbb-vervolg=start sanering of uitvoeren (aanvullende) evaluatie)

Als het bevoegd gezag heeft ingestemd met het saneringsplan kan de sanering worden uitgevoerd. Na afronding van de sanering stelt de saneerder een evaluatierapport op. Op basis van het evaluatierapport zal het bevoegd gezag beoordelen of een sanering voldoende is uitgevoerd. Voldoende gesaneerde locatie behoren daarmee niet meer tot de werkvoorraad van de provincie.

Zorgmaatregelen uitvoeren (Wbb-vervolg=uitvoeren tijdelijke beveiliging, actieve nazorg, monitoring en registratie restverontreiniging)

Na sanering kan sprake zijn van restverontreiniging (bijv. indien sprake is van een afdeklaag als saneringsmaatregel). Deze maatregelen kunnen bestaan uit beperkingen in het gebruik van de locatie of het voorkomen blootstelling aan of verspreiding van de restverontreiniging. Gesaneerd (Wbb-vervolg=voldoende gesaneerd) Indien een sanering is uitgevoerd wordt door het bevoegd gezag het evaluatierapport beoordeeld. Indien met een beschikking wordt ingestemd met de uitgevoerde sanering (aan de saneringsdoelstelling is voldaan) behoort de locatie niet meer tot de werkvoorraad van de provincie. Wel kan nog sprake zijn van nazorg zoals bijvoorbeeld het in stand houden van een afdeklaag of het verplicht melden van gewijzigd gebruik.

Geen werkvoorraad (meer) (Wbb-vervolg=voldoende onderzocht of leeg)

De locatie behoort op basis van de UBI score niet tot de werkvoorraad of is voldoende onderzocht of er is geen aanleiding tot onderzoek maar wel bodeminformatie beschikbaar.

Toelichting op de gerapporteerde informatie

Locatie

Algemene gegevens waaronder de locatie in het BIS bekend is. Daarnaast wordt aangegeven of de locatie betrekking heeft op een verontreiniging die na 1 januari 1987 is ontstaan (een zorgplicht geval dat onmiddellijk ongedaan gemaakt moet worden/zijn).

Status

In de wet bodembescherming wordt onderscheid gemaakt tussen ernstige en niet ernstige verontreinigingen. Op basis daarvan wordt bepaald of een locatie door het bevoegd gezag wordt opgepakt. Voordat het bevoegd gezag hierover in een beschikking een uitspraak doet wordt de beoordeling op basis van historisch- en/of verkennend onderzoek vastgelegd (beoordeling). Indien er een uitspraak is van het bevoegd gezag dan wordt dat vermeld bij het veld 'Beschikking'.

Sanering

In een saneringsplan wordt aangegeven hoe de sanering wordt uitgevoerd. Dit kan in fasen gebeuren of in delen van de verontreiniging. Indien het bevoegd gezag een termijn heeft afgegeven voor het starten van de sanering dan wordt dat hier vermeld. Door het beoordelen van een evaluatierapport van de sanering wordt tevens de einddatum van de sanering bepaald.

Uitgevoerde onderzoeken

Een lijst van rapporten die betrekking hebben op de locatie. Deze rapporten worden in het geval van ernstige verontreiniging beoordeeld door het bevoegd gezag Wbb (provincie). Door uitwisseling van gegevens met gemeenten worden ook rapporten vermeld die in het bezit zijn van de betreffende gemeente maar die niet bij de provincie aanwezig zijn.

(mogelijk) Verontreinigende activiteiten

Dit is een overzicht van potentieel verontreinigende (bedrijfs)activiteiten die op de locatie (mogelijk) zijn uitgevoerd, worden vermoed (HBB) en/of zijn onderzocht. Met 'vervallen' wordt aangegeven of een activiteit werkelijk op de locatie heeft plaatsgevonden. Met 'Benoemd' wordt aangegeven of deze activiteit ook in de bodemonderzoeken zijn benoemd. Vervolgens wordt aangegeven of er een verontreiniging veroorzaakt door deze activiteit aanwezig is.

Geconstateerde Verontreinigingen

Indien verontreinigingen in de grond of het grondwater zijn aangetroffen wordt in deze tabel aangegeven in welke mate overschrijding van de normen heeft plaatsgevonden. Tevens wordt vermeld welke omvang de verontreiniging heeft en op welke diepte deze zit.

Besluiten

Op basis van de aangeleverde rapporten doet het bevoegd gezag uitspraak over de mate van verontreiniging (ernst), de spoedeisendheid van saneren (spoed), te nemen maatregelen voor, na en tijdens sanering, saneringsplannen en de uitvoering van de sanering (evaluatie). In dit overzicht worden de door de provincie genomen besluiten vermeld.

Saneringscontouren

Indien sprake is van sanering in delen of fasen dan worden meerdere contouren vermeld. Per fase of deel wordt aangegeven welke saneringsvariant voor de boven- of ondergrond uiteindelijk is uitgevoerd.

Zorgmaatregelen

Indien na sanering nog verontreiniging is achtergebleven zullen maatregelen worden genomen om blootstelling aan of verspreiding van de restverontreiniging te voorkomen. Deze maatregelen worden in het BIS geregistreerd. Het bevoegd gezag houdt toezicht op het in stand houden van deze maatregelen.



Bijlage 3: Foto's



Foto 1: Golstraat 1 (d.d. 29 januari 2024)



Foto 2: Golstraat 2 (d.d. 29 januari 2024)



Foto 3: Prinsenplaats 1 (d.d. 29 januari 2024)



Foto 4: Prinsenplaats 2 (d.d. 29 januari 2024)



Foto 5: Prinsenplaats omschrijvingsbordje ANWB (d.d. 29 januari 2024)



Foto 6: Schoorsteenresten DAIM fabriek (d.d. 29 januari 2024)



Foto 7: Walstraat 1 (d.d. 29 januari 2024)



Foto 8: Walstraat 2 (d.d. 29 januari 2024)





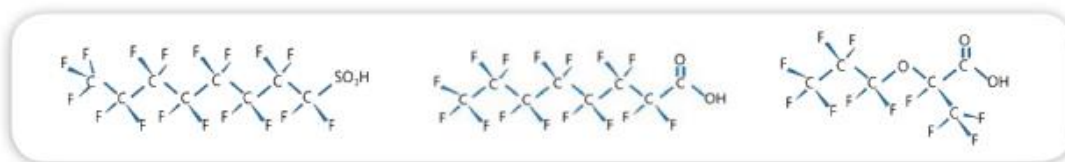
Foto 9: Walstraat 3 (d.d. 29 januari 2024)





Bijlage 4: Verontreinigingsbronnen en toepassingen PFAS

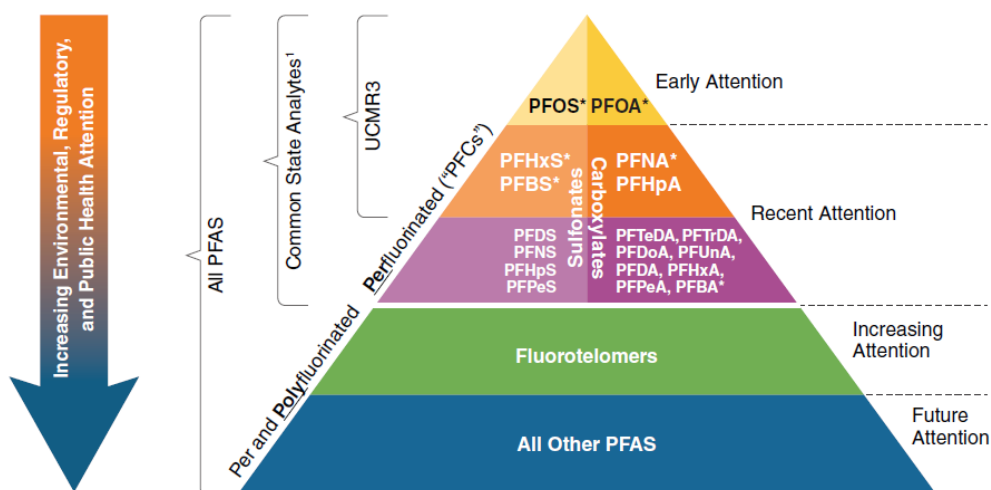
De informatie is afkomstig uit Kennisdocument Poly- en PerFluor Alkyl Stoffen (PFAS), Expertisecentrum PFAS, kenmerk DDT219-1/18-009.764, d.d. 20 juni 2018.



Afbeelding 1: de chemische structuur PFOS (links), PFOA (midden) en GenX rechts (bron: Kennisdocument Poly- en PerFluor Alkyl Stoffen (PFAS), Expertisecentrum PFAS, kenmerk DDT219-1/18-009.764, d.d. 20 juni 2018).

PFAS is de stofgroep van Poly- en perFluor Alkyl Stoffen (PFAS) en in de jaren '60 van de vorige eeuw ontwikkeld voor de toepassing in diverse industriële en huishoudelijke producten. PFAS hebben unieke oppervlakte-actieve eigenschappen, zo zijn ze bijvoorbeeld water- als olieafstotend en goed bestand tegen bijvoorbeeld hitte of zuren. Tot 1990 is de productie gegroeid. De productie is bijna vertienvoudigd in het jaar 2000 ten opzichte van de productie in de jaren '70 van de vorige eeuw. Vanwege de stoffeigenschappen zijn PFAS ook zeer persistent in het milieu aanwezig.

In andere landen is al langer aandacht voor de verspreiding van PFAS in het milieu, eerst enkel voor de som-parameters PFOS en PFOA en later ook voor separate PFAS parameters. Zie ook afbeelding 2. In Nederland zijn al sinds een aantal jaren in enkele regio's, waaronder de regio Dordrecht, onderzoeken naar het voorkomen van PFAS in de bodem verplicht. Sinds de invoering van het Tijdelijk Handelingskader op 8 juli 2019 is landelijk het onderzoek naar PFAS in de bodem exponentieel toegenomen om de afvoer van grond naar erkende verwerkers mogelijk te maken.



Afbeelding 2: De toename van aandacht voor PFAS en later voor separate parameters gevisualiseerd. (bron: J.R. Hale, Distribution of PFOS in groundwater from AFFF storage, handling, and use, in: Accepted to NGWA Groundwater Solutions: Innovating to Address Emerging Issues in Groundwater Resources Symposium, 2016)

PFAS wordt veelal in de bovengrond aangetroffen vanwege atmosferische depositie. Met als gevolg dat op onverhard terrein hogere gehalten aangetroffen worden dan op verhard terrein. In de omgeving van verdachte regio's/activiteiten is naast de bovengrond de grond rondom de grondwaterstand het meest verdacht vanwege de stoffeigenschappen van PFAS (hydrofoob).

