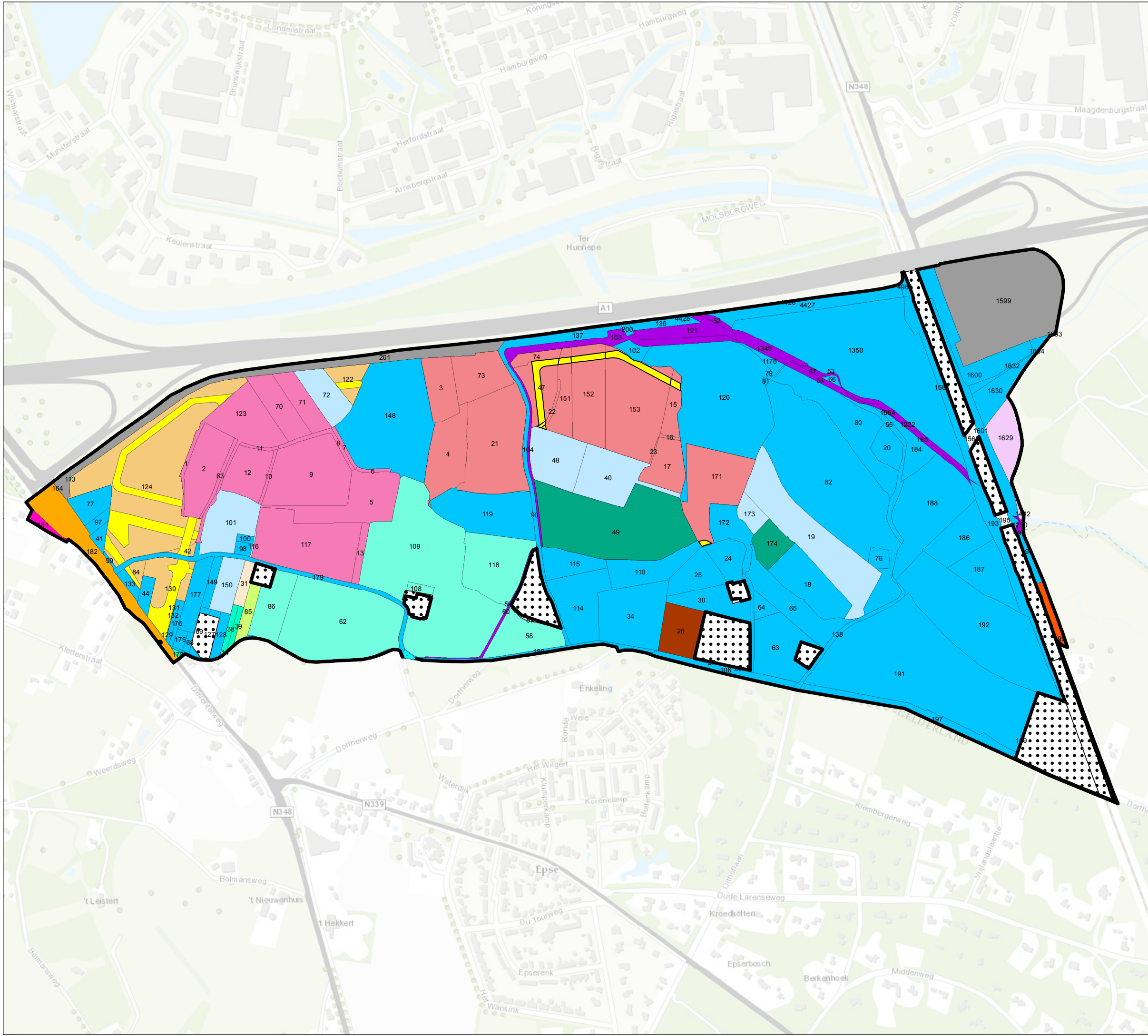







BEDRIJVENPARK A1

EIGENDOMMEN (per 1-1-2013)



Legenda

-  exploitatiegrens
-  valt buiten exploitatie
-  verworven door gemeente t.b.v. hoofdinfrastructuur 20.478
-  SCHOOTEN, 56.177
-  BRUIL / GOEDHART, 127.435

SUBJECT

-  BRINKS,G.J.W.
-  BUREAU BEHEER LANDBOUWGRONDEN
-  CASTELLA VASTGOED BV
-  DE GEMEENTE DEVENTER
-  DE STAAT (VERKEER EN WATERSTAAT)
-  DERKS,A.
-  KLOOSTERBOER,G.
-  MAATMANN,T.G.
-  P T V EXPLOITATIE B.V.
-  PAROCHIELE CARITASINSTELLING HH. TWAALF APOSTELEN
-  PROJECTONTWIKKELINGSMACHTSAPPIJ EPSE BV
-  PROVINCIE GELDERLAND
-  RAIL SIDE B.V.
-  ROETERDINK,J.A.
-  WATERSCHAP RIJN EN IJSSEL

datum: 29 mei 2013
 bron eigenaar: Kadaster
 bron topografische ondergrond: ESRI
 getekend: Ruud Middendorp Team ROB
 tekeningnr.: Kaart7.10_eigendommen.mxd

