


BEDRIJVENPARK A1


KAART EXPLOITATIEGEBIED

Legenda

 exploitatiegrens

 valt buiten exploitatie

GRONDGEBRUIK


 bedrijventerrein

 groen

 verkeer

 wonen

 water

 woonwagenstandplaats

datum: 1 februari 2012
bron bestemmingen: Ruimte en Samenleving Team ROB
bron GBKN ondergrond: Kadaster
getekend: Ruud Middendorp Team ROB
tekeningnr.: Kaart7.1_exploitatiegebied.mxd

0 62,5 125 250 375 500 M

